



ಜಲಾನಯನ ಯೋಜನೆಗಳ ಚಟುವಟಿಕೆ/ಕಾಮಗಾರಿಗಳನ್ನು ಅಂತರ್ಜಾಲದಲ್ಲಿ ಅಳವಡಿಸಲು ಸಂಕ್ಷಿಪ್ತ ಮಾಹಿತಿ

ಯೋಜನೆಯ ಹೆಸರು:	PMKSY-WDC-2.0
ವರ್ಷ:	2022-23
ಕಾಮಗಾರಿಯ/ಚಟುವಟಿಕೆಯ ಹೆಸರು:	ತಡೆ ಆಣೆ-1
ಕಾಮಗಾರಿ/ಚಟುವಟಿಕೆಯ ಛಾಯಾಚಿತ್ರ (photo with Lat & Long)	
ಸರ್ವೆ ನಂಬರ್:	225/2/3
ಅಕ್ಷಾಂಶ ಮತ್ತು ರೇಖಾಂಶ:	N 15°13 9022", 77°10 4468"
ಗ್ರಾಮ:	ಜೋಳದರಾಶಿ
ತಾಲ್ಲೂಕು:	ಬಳ್ಳಾರಿ
ಜಿಲ್ಲೆ:	ಬಳ್ಳಾರಿ
ಕಾಮಗಾರಿ/ಚಟುವಟಿಕೆಯ ಅಂದಾಜು ಮೊತ್ತ (ರೂಪಾಯಿಗಳಲ್ಲಿ)	ರೂ. 499729/-
ಕಾಮಗಾರಿ/ಚಟುವಟಿಕೆಯ ಕುರಿತು ಸಂಕ್ಷಿಪ್ತ ವಿವರ (ಸಮುದಾಯ ಕಾಮಗಾರಿಯಾಗಿದ್ದರೆ ಅಂದಾಜು ನೀರು ಸಂಗ್ರಹಣೆ (Cubic Meter), ರಕ್ಷಣಾತ್ಮಕ ನೀರಾವರಿ ಪ್ರದೇಶ, ಫಲಾನುಭವಿಗಳ ಸಂಖ್ಯೆ ವೈಯಕ್ತಿಕ ಕಾಮಗಾರಿಯಾಗಿದ್ದರೆ, ಫಲಾನುಭವಿ ಹೆಸರು, ಚಟುವಟಿಕೆಯಿಂದ ಪಡೆಯುತ್ತಿರುವ ಲಾಭ)	2022-23 ನೇ ಸಾಲಿನಲ್ಲಿ PMKSY-WDC-2.0 ಯೋಜನೆಯಡಿ ತಡೆ ಆಣೆ ಕಾಮಗಾರಿಯು ಸಮುದಾಯ ಮಣ್ಣು ಮತ್ತು ನೀರು ಸಂರಕ್ಷಣೆ ಕಾಮಗಾರಿಯನ್ನು ನಿರ್ಮಿಸಲಾಯಿತು, ತಡೆ ಆಣೆ ಯಿಂದ ಜಾನುವಾರು ಮತ್ತು ಪಶು ಪಕ್ಷಿಗಳಿಗೆ ಕುಡಿಯುವ ನೀರಿನ ಲಭ್ಯತೆ ಮತ್ತು ಕಾಮಗಾರಿಯ ಸುತ್ತಮುತ್ತ ಇರುವ 3.50 ರಿಂದ 4.50 ಹೆಕ್ಟರ್ ಪ್ರದೇಶವು ರಕ್ಷಣಾತ್ಮಕ ನೀರಾವರಿಗೆ ಒಳಪಟ್ಟಿರುತ್ತದೆ. ಈ ತಡೆ ಆಣೆ ಯಿಂದ 5 ಫಲಾನುಭವಿಗಳು ಪ್ರಯೋಜನ ಪಡೆದಿದ್ದಾರೆ. ತಡೆ ಆಣೆ ಕಾಮಗಾರಿಯು ಸುಮಾರು 2400 Cubic Meter ನೀರು ಸಂಗ್ರಹಣೆ ಸಾಮರ್ಥ್ಯ ಹೊಂದಿರುತ್ತದೆ.


ಜಲಾನಯನ ಯೋಜನೆಗಳ ಚಟುವಟಿಕೆ/ಕಾಮಗಾರಿಗಳನ್ನು ಅಂತರ್ಜಾಲದಲ್ಲಿ ಅಳವಡಿಸಲು ಸಂಕ್ಷಿಪ್ತ ಮಾಹಿತಿ

ಯೋಜನೆಯ ಹೆಸರು:	PMKSY-WDC-2.0
ವರ್ಷ:	2022-23
ಕಾಮಗಾರಿಯ/ಚಟುವಟಿಕೆಯ ಹೆಸರು:	ತಡೆ ಆಣೆ-2
ಕಾಮಗಾರಿ/ಚಟುವಟಿಕೆಯ ಛಾಯಚಿತ್ರ (photo with Lat & Long)	
ಸರ್ವೆ ನಂಬರ್:	232,236/a 1,2,3,4
ಅಕ್ಷಾಂಶ ಮತ್ತು ರೇಖಾಂಶ:	N 15°13 4053'', 77°10 3444''
ಗ್ರಾಮ:	ಜೋಳದರಾಶಿ
ತಾಲ್ಲೂಕು:	ಬಳ್ಳಾರಿ
ಜಿಲ್ಲೆ:	ಬಳ್ಳಾರಿ
ಕಾಮಗಾರಿ/ಚಟುವಟಿಕೆಯ ಅಂದಾಜು ಮೊತ್ತ (ರೂಪಾಯಿಗಳಲ್ಲಿ)	ರೂ. 499729/-
ಕಾಮಗಾರಿ/ಚಟುವಟಿಕೆಯ ಕುರಿತು ಸಂಕ್ಷಿಪ್ತ ವಿವರ (ಸಮುದಾಯ ಕಾಮಗಾರಿಯಾಗಿದ್ದರೆ ಅಂದಾಜು ನೀರು ಸಂಗ್ರಹಣೆ (Cubic Meter), ರಕ್ಷಣಾತ್ಮಕ ನೀರಾವರಿ ಪ್ರದೇಶ, ಫಲಾನುಭವಿಗಳ ಸಂಖ್ಯೆ ವೈಯಕ್ತಿಕ ಕಾಮಗಾರಿಯಾಗಿದ್ದರೆ, ಫಲಾನುಭವಿ ಹೆಸರು, ಚಟುವಟಿಕೆಯಿಂದ ಪಡೆಯುತ್ತಿರುವ ಲಾಭ)	2022-23 ನೇ ಸಾಲಿನಲ್ಲಿ PMKSY-WDC-2.0 ಯೋಜನೆಯಡಿ ತಡೆ ಆಣೆ ಕಾಮಗಾರಿಯು ಸಮುದಾಯ ಮಣ್ಣು ಮತ್ತು ನೀರು ಸಂರಕ್ಷಣೆ ಕಾಮಗಾರಿಯನ್ನು ನಿರ್ಮಿಸಲಾಯಿತು, ತಡೆ ಆಣೆ ಯಿಂದ ಜಾನುವಾರು ಮತ್ತು ಪಶು ಪಕ್ಷಿಗಳಿಗೆ ಕುಡಿಯುವ ನೀರಿನ ಲಭ್ಯತೆ ಮತ್ತು ಕಾಮಗಾರಿಯ ಸುತ್ತಮುತ್ತ ಇರುವ 4.20 ರಿಂದ 4.65 ಹೆಕ್ಟರ್ ಪ್ರದೇಶವು ರಕ್ಷಣಾತ್ಮಕ ನೀರಾವರಿಗೆ ಒಳಪಟ್ಟಿರುತ್ತದೆ. ಈ ತಡೆ ಆಣೆ ಯಿಂದ 4 ಫಲಾನುಭವಿಗಳು ಪ್ರಯೋಜನ ಪಡೆದಿದ್ದಾರೆ. ತಡೆ ಆಣೆ ಕಾಮಗಾರಿಯು ಸುಮಾರು 2750 Cubic Meter ನೀರು ಸಂಗ್ರಹಣೆ ಸಾಮರ್ಥ್ಯ ಹೊಂದಿರುತ್ತದೆ.


ಜಲಾನಯನ ಯೋಜನೆಗಳ ಚಟುವಟಿಕೆ/ಕಾಮಗಾರಿಗಳನ್ನು ಅಂತರ್ಜಾಲದಲ್ಲಿ ಅಳವಡಿಸಲು ಸಂಕ್ಷಿಪ್ತ ಮಾಹಿತಿ

ಯೋಜನೆಯ ಹೆಸರು:	PMKSY-WDC-2.0
ವರ್ಷ:	2022-23
ಕಾಮಗಾರಿಯ/ಚಟುವಟಿಕೆಯ ಹೆಸರು:	ತಡೆ ಆಣೆ-1
ಕಾಮಗಾರಿ/ಚಟುವಟಿಕೆಯ ಛಾಯಾಚಿತ್ರ (photo with Lat & Long)	
ಸರ್ವೆ ನಂಬರ್:	80/2,80/3 80/4
ಅಕ್ಷಾಂಶ ಮತ್ತು ರೇಖಾಂಶ:	N 15°13 9503'', 77°09 2008''
ಗ್ರಾಮ:	ಪರಮದೇವನಹಳ್ಳಿ
ತಾಲ್ಲೂಕು:	ಬಳ್ಳಾರಿ
ಜಿಲ್ಲೆ:	ಬಳ್ಳಾರಿ
ಕಾಮಗಾರಿ/ಚಟುವಟಿಕೆಯ ಅಂದಾಜು ಮೊತ್ತ (ರೂಪಾಯಿಗಳಲ್ಲಿ)	ರೂ. 499139/-
ಕಾಮಗಾರಿ/ಚಟುವಟಿಕೆಯ ಕುರಿತು ಸಂಕ್ಷಿಪ್ತ ವಿವರ (ಸಮುದಾಯ ಕಾಮಗಾರಿಯಾಗಿದ್ದರೆ ಅಂದಾಜು ನೀರು ಸಂಗ್ರಹಣೆ (Cubic Meter), ರಕ್ಷಣಾತ್ಮಕ ನೀರಾವರಿ ಪ್ರದೇಶ, ಫಲಾನುಭವಿಗಳ ಸಂಖ್ಯೆ ವೈಯಕ್ತಿಕ ಕಾಮಗಾರಿಯಾಗಿದ್ದರೆ, ಫಲಾನುಭವಿ ಹೆಸರು, ಚಟುವಟಿಕೆಯಿಂದ ಪಡೆಯುತ್ತಿರುವ ಲಾಭ)	2022-23 ನೇ ಸಾಲಿನಲ್ಲಿ PMKSY-WDC-2.0 ಯೋಜನೆಯಡಿ ತಡೆ ಆಣೆ ಕಾಮಗಾರಿಯು ಸಮುದಾಯ ಮಣ್ಣು ಮತ್ತು ನೀರು ಸಂರಕ್ಷಣೆ ಕಾಮಗಾರಿಯನ್ನು ನಿರ್ಮಿಸಲಾಯಿತು, ತಡೆ ಆಣೆ ಯಿಂದ ಜಾನುವಾರು ಮತ್ತು ಪಶು ಪಕ್ಷಿಗಳಿಗೆ ಕುಡಿಯುವ ನೀರಿನ ಲಭ್ಯತೆ ಮತ್ತು ಕಾಮಗಾರಿಯ ಸುತ್ತಮುತ್ತ ಇರುವ 3.05 ರಿಂದ 4.15 ಹೆಕ್ಟರ್ ಪ್ರದೇಶವು ರಕ್ಷಣಾತ್ಮಕ ನೀರಾವರಿಗೆ ಒಳಪಟ್ಟಿರುತ್ತದೆ. ಈ ತಡೆ ಆಣೆ ಯಿಂದ 6 ಫಲಾನುಭವಿಗಳು ಪ್ರಯೋಜನ ಪಡೆದಿದ್ದಾರೆ. ತಡೆ ಆಣೆ ಕಾಮಗಾರಿಯು ಸುಮಾರು 2890 Cubic Meter ನೀರು ಸಂಗ್ರಹಣೆ ಸಾಮರ್ಥ್ಯ ಹೊಂದಿರುತ್ತದೆ.


ಜಲಾನಯನ ಯೋಜನೆಗಳ ಚಟುವಟಿಕೆ/ಕಾಮಗಾರಿಗಳನ್ನು ಅಂತರ್ಜಾಲದಲ್ಲಿ ಅಳವಡಿಸಲು ಸಂಕ್ಷಿಪ್ತ ಮಾಹಿತಿ

ಯೋಜನೆಯ ಹೆಸರು:	PMKSY-WDC-2.0
ವರ್ಷ:	2022-23
ಕಾಮಗಾರಿಯ/ಚಟುವಟಿಕೆಯ ಹೆಸರು:	ತಡೆ ಆಣೆ-2
ಕಾಮಗಾರಿ/ಚಟುವಟಿಕೆಯ ಛಾಯಾಚಿತ್ರ (photo with Lat & Long)	
ಸರ್ವೆ ನಂಬರ್:	85,86,87
ಅಕ್ಷಾಂಶ ಮತ್ತು ರೇಖಾಂಶ:	N 15°13 9915", 77°08 983"
ಗ್ರಾಮ:	ಪರಮದೇವನಹಳ್ಳಿ
ತಾಲ್ಲೂಕು:	ಬಳ್ಳಾರಿ
ಜಿಲ್ಲೆ:	ಬಳ್ಳಾರಿ
ಕಾಮಗಾರಿ/ಚಟುವಟಿಕೆಯ ಅಂದಾಜು ಮೊತ್ತ (ರೂಪಾಯಿಗಳಲ್ಲಿ)	ರೂ. 499215/-
ಕಾಮಗಾರಿ/ಚಟುವಟಿಕೆಯ ಕುರಿತು ಸಂಕ್ಷಿಪ್ತ ವಿವರ (ಸಮುದಾಯ ಕಾಮಗಾರಿಯಾಗಿದ್ದರೆ ಅಂದಾಜು ನೀರು ಸಂಗ್ರಹಣೆ (Cubic Meter), ರಕ್ಷಣಾತ್ಮಕ ನೀರಾವರಿ ಪ್ರದೇಶ, ಫಲಾನುಭವಿಗಳ ಸಂಖ್ಯೆ ವೈಯಕ್ತಿಕ ಕಾಮಗಾರಿಯಾಗಿದ್ದರೆ, ಫಲಾನುಭವಿ ಹೆಸರು, ಚಟುವಟಿಕೆಯಿಂದ ಪಡೆಯುತ್ತಿರುವ ಲಾಭ)	2022-23 ನೇ ಸಾಲಿನಲ್ಲಿ PMKSY-WDC-2.0 ಯೋಜನೆಯಡಿ ತಡೆ ಆಣೆ ಕಾಮಗಾರಿಯು ಸಮುದಾಯ ಮಣ್ಣು ಮತ್ತು ನೀರು ಸಂರಕ್ಷಣೆ ಕಾಮಗಾರಿಯನ್ನು ನಿರ್ಮಿಸಲಾಯಿತು, ತಡೆ ಆಣೆ ಯಿಂದ ಜಾನುವಾರು ಮತ್ತು ಪಶು ಪಕ್ಷಿಗಳಿಗೆ ಕುಡಿಯುವ ನೀರಿನ ಲಭ್ಯತೆ ಮತ್ತು ಕಾಮಗಾರಿಯ ಸುತ್ತಮುತ್ತ ಇರುವ 3.00 ರಿಂದ 4.00 ಹೆಕ್ಟರ್ ಪ್ರದೇಶವು ರಕ್ಷಣಾತ್ಮಕ ನೀರಾವರಿಗೆ ಒಳಪಟ್ಟಿರುತ್ತದೆ. ಈ ತಡೆ ಆಣೆ ಯಿಂದ 4 ಫಲಾನುಭವಿಗಳು ಪ್ರಯೋಜನ ಪಡೆದಿದ್ದಾರೆ. ತಡೆ ಆಣೆ ಕಾಮಗಾರಿಯು ಸುಮಾರು 2685 Cubic Meter ನೀರು ಸಂಗ್ರಹಣೆ ಸಾಮರ್ಥ್ಯ ಹೊಂದಿರುತ್ತದೆ.


ಜಲಾನಯನ ಯೋಜನೆಗಳ ಚಟುವಟಿಕೆ/ಕಾಮಗಾರಿಗಳನ್ನು ಅಂತರ್ಜಾಲದಲ್ಲಿ ಅಳವಡಿಸಲು ಸಂಕ್ಷಿಪ್ತ ಮಾಹಿತಿ

ಯೋಜನೆಯ ಹೆಸರು:	PMKSY-WDC-2.0
ವರ್ಷ:	2022-23
ಕಾಮಗಾರಿಯ/ಚಟುವಟಿಕೆಯ ಹೆಸರು:	ತಡೆ ಆಣೆ-3
ಕಾಮಗಾರಿ/ಚಟುವಟಿಕೆಯ ಛಾಯಚಿತ್ರ (photo with Lat & Long)	
ಸರ್ವೆ ನಂಬರ್:	69, 68/a, 68/b
ಅಕ್ಷಾಂಶ ಮತ್ತು ರೇಖಾಂಶ:	N 15°13 9872", 77°06 2123"
ಗ್ರಾಮ:	ವೈ ಕಗ್ಗಲ್ಲು
ತಾಲ್ಲೂಕು:	ಬಳ್ಳಾರಿ
ಜಿಲ್ಲೆ:	ಬಳ್ಳಾರಿ
ಕಾಮಗಾರಿ/ಚಟುವಟಿಕೆಯ ಅಂದಾಜು ಮೊತ್ತ (ರೂಪಾಯಿಗಳಲ್ಲಿ)	ರೂ. 499179/-
ಕಾಮಗಾರಿ/ಚಟುವಟಿಕೆಯ ಕುರಿತು ಸಂಕ್ಷಿಪ್ತ ವಿವರ (ಸಮುದಾಯ ಕಾಮಗಾರಿಯಾಗಿದ್ದರೆ ಅಂದಾಜು ನೀರು ಸಂಗ್ರಹಣೆ (Cubic Meter), ರಕ್ಷಣಾತ್ಮಕ ನೀರಾವರಿ ಪ್ರದೇಶ, ಫಲಾನುಭವಿಗಳ ಸಂಖ್ಯೆ ವೈಯಕ್ತಿಕ ಕಾಮಗಾರಿಯಾಗಿದ್ದರೆ, ಫಲಾನುಭವಿ ಹೆಸರು, ಚಟುವಟಿಕೆಯಿಂದ ಪಡೆಯುತ್ತಿರುವ ಲಾಭ)	2022-23 ನೇ ಸಾಲಿನಲ್ಲಿ PMKSY-WDC-2.0 ಯೋಜನೆಯಡಿ ತಡೆ ಆಣೆ ಕಾಮಗಾರಿಯು ಸಮುದಾಯ ಮಣ್ಣು ಮತ್ತು ನೀರು ಸಂರಕ್ಷಣೆ ಕಾಮಗಾರಿಯನ್ನು ನಿರ್ಮಿಸಲಾಯಿತು, ತಡೆ ಆಣೆ ಯಿಂದ ಜಾನುವಾರು ಮತ್ತು ಪಶು ಪಕ್ಷಿಗಳಿಗೆ ಕುಡಿಯುವ ನೀರಿನ ಲಭ್ಯತೆ ಮತ್ತು ಕಾಮಗಾರಿಯ ಸುತ್ತಮುತ್ತ ಇರುವ 3.04 ರಿಂದ 4.00 ಹೆಕ್ಟರ್ ಪ್ರದೇಶವು ರಕ್ಷಣಾತ್ಮಕ ನೀರಾವರಿಗೆ ಒಳಪಟ್ಟಿರುತ್ತದೆ. ಈ ತಡೆ ಆಣೆ ಯಿಂದ 5 ಫಲಾನುಭವಿಗಳು ಪ್ರಯೋಜನ ಪಡೆದಿದ್ದಾರೆ. ತಡೆ ಆಣೆ ಕಾಮಗಾರಿಯು ಸುಮಾರು 2500 Cubic Meter ನೀರು ಸಂಗ್ರಹಣೆ ಸಾಮರ್ಥ್ಯ ಹೊಂದಿರುತ್ತದೆ.


ಜಲಾನಯನ ಯೋಜನೆಗಳ ಚಟುವಟಿಕೆ/ಕಾಮಗಾರಿಗಳನ್ನು ಅಂತರ್ಜಾಲದಲ್ಲಿ ಅಳವಡಿಸಲು ಸಂಕ್ಷಿಪ್ತ ಮಾಹಿತಿ

ಯೋಜನೆಯ ಹೆಸರು:	PMKSY-WDC-2.0
ವರ್ಷ:	2022-23
ಕಾಮಗಾರಿಯ/ಚಟುವಟಿಕೆಯ ಹೆಸರು:	ತಡೆ ಆಣೆ-4
ಕಾಮಗಾರಿ/ಚಟುವಟಿಕೆಯ ಛಾಯಾಚಿತ್ರ (photo with Lat & Long)	
ಸರ್ವೆ ನಂಬರ್:	73, 77/a
ಅಕ್ಷಾಂಶ ಮತ್ತು ರೇಖಾಂಶ:	N 15°13 2572'', 77°05 3962''
ಗ್ರಾಮ:	ವೈ ಕಗ್ಗಲ್ಲು
ತಾಲ್ಲೂಕು:	ಬಳ್ಳಾರಿ
ಜಿಲ್ಲೆ:	ಬಳ್ಳಾರಿ
ಕಾಮಗಾರಿ/ಚಟುವಟಿಕೆಯ ಅಂದಾಜು ಮೊತ್ತ (ರೂಪಾಯಿಗಳಲ್ಲಿ)	ರೂ. 499104/-
ಕಾಮಗಾರಿ/ಚಟುವಟಿಕೆಯ ಕುರಿತು ಸಂಕ್ಷಿಪ್ತ ವಿವರ (ಸಮುದಾಯ ಕಾಮಗಾರಿಯಾಗಿದ್ದರೆ ಅಂದಾಜು ನೀರು ಸಂಗ್ರಹಣೆ (Cubic Meter), ರಕ್ಷಣಾತ್ಮಕ ನೀರಾವರಿ ಪ್ರದೇಶ, ಫಲಾನುಭವಿಗಳ ಸಂಖ್ಯೆ ವೈಯಕ್ತಿಕ ಕಾಮಗಾರಿಯಾಗಿದ್ದರೆ, ಫಲಾನುಭವಿ ಹೆಸರು, ಚಟುವಟಿಕೆಯಿಂದ ಪಡೆಯುತ್ತಿರುವ ಲಾಭ)	2022-23 ನೇ ಸಾಲಿನಲ್ಲಿ PMKSY-WDC-2.0 ಯೋಜನೆಯಡಿ ತಡೆ ಆಣೆ ಕಾಮಗಾರಿಯು ಸಮುದಾಯ ಮಣ್ಣು ಮತ್ತು ನೀರು ಸಂರಕ್ಷಣೆ ಕಾಮಗಾರಿಯನ್ನು ನಿರ್ಮಿಸಲಾಯಿತು, ತಡೆ ಆಣೆ ಯಿಂದ ಜಾನುವಾರು ಮತ್ತು ಪಶು ಪಕ್ಷಿಗಳಿಗೆ ಕುಡಿಯುವ ನೀರಿನ ಲಭ್ಯತೆ ಮತ್ತು ಕಾಮಗಾರಿಯ ಸುತ್ತಮುತ್ತ ಇರುವ 4.25 ರಿಂದ 4.75 ಹೆಕ್ಟರ್ ಪ್ರದೇಶವು ರಕ್ಷಣಾತ್ಮಕ ನೀರಾವರಿಗೆ ಒಳಪಟ್ಟಿರುತ್ತದೆ. ಈ ತಡೆ ಆಣೆ ಯಿಂದ 5 ಫಲಾನುಭವಿಗಳು ಪ್ರಯೋಜನ ಪಡೆದಿದ್ದಾರೆ. ತಡೆ ಆಣೆ ಕಾಮಗಾರಿಯು ಸುಮಾರು 3010 Cubic Meter ನೀರು ಸಂಗ್ರಹಣೆ ಸಾಮರ್ಥ್ಯ ಹೊಂದಿರುತ್ತದೆ.


ಜಲಾನಯನ ಯೋಜನೆಗಳ ಚಟುವಟಿಕೆ/ಕಾಮಗಾರಿಗಳನ್ನು ಅಂತರ್ಜಾಲದಲ್ಲಿ ಅಳವಡಿಸಲು ಸಂಕ್ಷಿಪ್ತ ಮಾಹಿತಿ

ಯೋಜನೆಯ ಹೆಸರು:	PMKSY-WDC-2.0
ವರ್ಷ:	2022-23
ಕಾಮಗಾರಿಯ/ಚಟುವಟಿಕೆಯ ಹೆಸರು:	ತಡೆ ಆಣೆ-5
ಕಾಮಗಾರಿ/ಚಟುವಟಿಕೆಯ ಛಾಯಚಿತ್ರ (photo with Lat & Long)	
ಸರ್ವೆ ನಂಬರ್:	74, 77/a
ಅಕ್ಷಾಂಶ ಮತ್ತು ರೇಖಾಂಶ:	N 15°13 2946'', 77°05 1719'
ಗ್ರಾಮ:	ವೈ ಕಗ್ಗಲ್ಲು
ತಾಲ್ಲೂಕು:	ಬಳ್ಳಾರಿ
ಜಿಲ್ಲೆ:	ಬಳ್ಳಾರಿ
ಕಾಮಗಾರಿ/ಚಟುವಟಿಕೆಯ ಅಂದಾಜು ಮೊತ್ತ (ರೂಪಾಯಿಗಳಲ್ಲಿ)	ರೂ. 498707/-
ಕಾಮಗಾರಿ/ಚಟುವಟಿಕೆಯ ಕುರಿತು ಸಂಕ್ಷಿಪ್ತ ವಿವರ (ಸಮುದಾಯ ಕಾಮಗಾರಿಯಾಗಿದ್ದರೆ ಅಂದಾಜು ನೀರು ಸಂಗ್ರಹಣೆ (Cubic Meter), ರಕ್ಷಣಾತ್ಮಕ ನೀರಾವರಿ ಪ್ರದೇಶ, ಫಲಾನುಭವಿಗಳ ಸಂಖ್ಯೆ ವೈಯಕ್ತಿಕ ಕಾಮಗಾರಿಯಾಗಿದ್ದರೆ, ಫಲಾನುಭವಿ ಹೆಸರು, ಚಟುವಟಿಕೆಯಿಂದ ಪಡೆಯುತ್ತಿರುವ ಲಾಭ)	2022-23 ನೇ ಸಾಲಿನಲ್ಲಿ PMKSY-WDC-2.0 ಯೋಜನೆಯಡಿ ತಡೆ ಆಣೆ ಕಾಮಗಾರಿಯು ಸಮುದಾಯ ಮಣ್ಣು ಮತ್ತು ನೀರು ಸಂರಕ್ಷಣೆ ಕಾಮಗಾರಿಯನ್ನು ನಿರ್ಮಿಸಲಾಯಿತು, ತಡೆ ಆಣೆ ಯಿಂದ ಜಾನುವಾರು ಮತ್ತು ಪಶು ಪಕ್ಷಿಗಳಿಗೆ ಕುಡಿಯುವ ನೀರಿನ ಲಭ್ಯತೆ ಮತ್ತು ಕಾಮಗಾರಿಯ ಸುತ್ತಮುತ್ತ ಇರುವ 3.00 ರಿಂದ 4.50 ಹೆಕ್ಟರ್ ಪ್ರದೇಶವು ರಕ್ಷಣಾತ್ಮಕ ನೀರಾವರಿಗೆ ಒಳಪಟ್ಟಿರುತ್ತದೆ. ಈ ತಡೆ ಆಣೆ ಯಿಂದ 6 ಫಲಾನುಭವಿಗಳು ಪ್ರಯೋಜನ ಪಡೆದಿದ್ದಾರೆ. ತಡೆ ಆಣೆ ಕಾಮಗಾರಿಯು ಸುಮಾರು 2700 Cubic Meter ನೀರು ಸಂಗ್ರಹಣೆ ಸಾಮರ್ಥ್ಯ ಹೊಂದಿರುತ್ತದೆ.

ಜಲಾನಯನ ಯೋಜನೆಗಳ ಚಟುವಟಿಕೆ/ಕಾಮಗಾರಿಗಳನ್ನು ಅಂತರ್ಜಾಲದಲ್ಲಿ ಅಳವಡಿಸಲು ಸಂಕ್ಷಿಪ್ತ ಮಾಹಿತಿ

ಯೋಜನೆಯ ಹೆಸರು:	PMKSY-WDC-2.0
ವರ್ಷ:	2022-23
ಕಾಮಗಾರಿಯ/ಚಟುವಟಿಕೆಯ ಹೆಸರು:	ತಡೆ ಆಣೆ-6
ಕಾಮಗಾರಿ/ಚಟುವಟಿಕೆಯ ಛಾಯಾಚಿತ್ರ (photo with Lat & Long)	 <p>Latitude: 15.132006 Longitude: 77.050473 Elevation: 422.81138 m Accuracy: 7.8 m Time: 22-02-2023 12:49 Note: villege - Y Kaggallu Name - KVK Sy No - 76 Work - CD</p>
ಸರ್ವೆ ನಂಬರ್:	76, 74
ಅಕ್ಷಾಂಶ ಮತ್ತು ರೇಖಾಂಶ:	N 15°13 2006'', 77°05 0473'
ಗ್ರಾಮ:	ವೈ ಕಗ್ಗಲ್ಲು
ತಾಲ್ಲೂಕು:	ಬಳ್ಳಾರಿ
ಜಿಲ್ಲೆ:	ಬಳ್ಳಾರಿ
ಕಾಮಗಾರಿ/ಚಟುವಟಿಕೆಯ ಅಂದಾಜು ಮೊತ್ತ (ರೂಪಾಯಿಗಳಲ್ಲಿ)	ರೂ. 498188/-
ಕಾಮಗಾರಿ/ಚಟುವಟಿಕೆಯ ಕುರಿತು ಸಂಕ್ಷಿಪ್ತ ವಿವರ (ಸಮುದಾಯ ಕಾಮಗಾರಿಯಾಗಿದ್ದರೆ ಅಂದಾಜು ನೀರು ಸಂಗ್ರಹಣೆ (Cubic Meter), ರಕ್ಷಣಾತ್ಮಕ ನೀರಾವರಿ ಪ್ರದೇಶ, ಫಲಾನುಭವಿಗಳ ಸಂಖ್ಯೆ ವೈಯಕ್ತಿಕ ಕಾಮಗಾರಿಯಾಗಿದ್ದರೆ, ಫಲಾನುಭವಿ ಹೆಸರು, ಚಟುವಟಿಕೆಯಿಂದ ಪಡೆಯುತ್ತಿರುವ ಲಾಭ)	<p>2022-23 ನೇ ಸಾಲಿನಲ್ಲಿ PMKSY-WDC-2.0 ಯೋಜನೆಯಡಿ ತಡೆ ಆಣೆ ಕಾಮಗಾರಿಯು ಸಮುದಾಯ ಮಣ್ಣು ಮತ್ತು ನೀರು ಸಂರಕ್ಷಣೆ ಕಾಮಗಾರಿಯನ್ನು ನಿರ್ಮಿಸಲಾಯಿತು, ತಡೆ ಆಣೆ ಯಿಂದ ಜಾನುವಾರು ಮತ್ತು ಪಶು ಪಕ್ಷಿಗಳಿಗೆ ಕುಡಿಯುವ ನೀರಿನ ಲಭ್ಯತೆ ಮತ್ತು ಕಾಮಗಾರಿಯ ಸುತ್ತಮುತ್ತ ಇರುವ 2.50 ರಿಂದ 3.50 ಹೆಕ್ಟರ್ ಪ್ರದೇಶವು ರಕ್ಷಣಾತ್ಮಕ ನೀರಾವರಿಗೆ ಒಳಪಟ್ಟಿರುತ್ತದೆ. ಈ ತಡೆ ಆಣೆ ಯಿಂದ 4 ಫಲಾನುಭವಿಗಳು ಪ್ರಯೋಜನ ಪಡೆದಿದ್ದಾರೆ. ತಡೆ ಆಣೆ ಕಾಮಗಾರಿಯು ಸುಮಾರು 2850 Cubic Meter ನೀರು ಸಂಗ್ರಹಣೆ ಸಾಮರ್ಥ್ಯ ಹೊಂದಿರುತ್ತದೆ.</p>


ಜಲಾನಯನ ಯೋಜನೆಗಳ ಚಟುವಟಿಕೆ/ಕಾಮಗಾರಿಗಳನ್ನು ಅಂತರ್ಜಾಲದಲ್ಲಿ ಅಳವಡಿಸಲು ಸಂಕ್ಷಿಪ್ತ ಮಾಹಿತಿ

ಯೋಜನೆಯ ಹೆಸರು:	PMKSY-WDC-2.0
ವರ್ಷ:	2022-23
ಕಾಮಗಾರಿಯ/ಚಟುವಟಿಕೆಯ ಹೆಸರು:	ತಡೆ ಆಣೆ-9
ಕಾಮಗಾರಿ/ಚಟುವಟಿಕೆಯ ಛಾಯಾಚಿತ್ರ (photo with Lat & Long)	
ಸರ್ವೆ ನಂಬರ್:	9/a, 9/b
ಅಕ್ಷಾಂಶ ಮತ್ತು ರೇಖಾಂಶ:	N 15°14 7581', 77°05 2591'
ಗ್ರಾಮ:	ಪರಮದೇವನಹಳ್ಳಿ
ತಾಲ್ಲೂಕು:	ಬಳ್ಳಾರಿ
ಜಿಲ್ಲೆ:	ಬಳ್ಳಾರಿ
ಕಾಮಗಾರಿ/ಚಟುವಟಿಕೆಯ ಅಂದಾಜು ಮೊತ್ತ (ರೂಪಾಯಿಗಳಲ್ಲಿ)	ರೂ. 499368/-
ಕಾಮಗಾರಿ/ಚಟುವಟಿಕೆಯ ಕುರಿತು ಸಂಕ್ಷಿಪ್ತ ವಿವರ (ಸಮುದಾಯ ಕಾಮಗಾರಿಯಾಗಿದ್ದರೆ ಅಂದಾಜು ನೀರು ಸಂಗ್ರಹಣೆ (Cubic Meter), ರಕ್ಷಣಾತ್ಮಕ ನೀರಾವರಿ ಪ್ರದೇಶ, ಫಲಾನುಭವಿಗಳ ಸಂಖ್ಯೆ ವೈಯಕ್ತಿಕ ಕಾಮಗಾರಿಯಾಗಿದ್ದರೆ, ಫಲಾನುಭವಿ ಹೆಸರು, ಚಟುವಟಿಕೆಯಿಂದ ಪಡೆಯುತ್ತಿರುವ ಲಾಭ)	2022-23 ನೇ ಸಾಲಿನಲ್ಲಿ PMKSY-WDC-2.0 ಯೋಜನೆಯಡಿ ತಡೆ ಆಣೆ ಕಾಮಗಾರಿಯು ಸಮುದಾಯ ಮಣ್ಣು ಮತ್ತು ನೀರು ಸಂರಕ್ಷಣೆ ಕಾಮಗಾರಿಯನ್ನು ನಿರ್ಮಿಸಲಾಯಿತು, ತಡೆ ಆಣೆ ಯಿಂದ ಜಾನುವಾರು ಮತ್ತು ಪಶು ಪಕ್ಷಿಗಳಿಗೆ ಕುಡಿಯುವ ನೀರಿನ ಲಭ್ಯತೆ ಮತ್ತು ಕಾಮಗಾರಿಯ ಸುತ್ತಮುತ್ತ ಇರುವ 3.25 ರಿಂದ 4.55 ಹೆಕ್ಟಾರ್ ಪ್ರದೇಶವು ರಕ್ಷಣಾತ್ಮಕ ನೀರಾವರಿಗೆ ಒಳಪಟ್ಟಿರುತ್ತದೆ. ಈ ತಡೆ ಆಣೆ ಯಿಂದ 5 ಫಲಾನುಭವಿಗಳು ಪ್ರಯೋಜನ ಪಡೆದಿದ್ದಾರೆ. ತಡೆ ಆಣೆ ಕಾಮಗಾರಿಯು ಸುಮಾರು 2900 Cubic Meter ನೀರು ಸಂಗ್ರಹಣೆ ಸಾಮರ್ಥ್ಯ ಹೊಂದಿರುತ್ತದೆ.


ಜಲಾನಯನ ಯೋಜನೆಗಳ ಚಟುವಟಿಕೆ/ಕಾಮಗಾರಿಗಳನ್ನು ಅಂತರ್ಜಾಲದಲ್ಲಿ ಅಳವಡಿಸಲು ಸಂಕ್ಷಿಪ್ತ ಮಾಹಿತಿ

ಯೋಜನೆಯ ಹೆಸರು:	PMKSY-WDC-2.0
ವರ್ಷ:	2022-23
ಕಾಮಗಾರಿಯ/ಚಟುವಟಿಕೆಯ ಹೆಸರು:	ತಡೆ ಆಣೆ-10
ಕಾಮಗಾರಿ/ಚಟುವಟಿಕೆಯ ಛಾಯಚಿತ್ರ (photo with Lat & Long)	
ಸರ್ವೆ ನಂಬರ್:	9/b, 30/1
ಅಕ್ಷಾಂಶ ಮತ್ತು ರೇಖಾಂಶ:	N 15°14 7415', 77°05 2719'
ಗ್ರಾಮ:	ಪರಮದೇವನಹಳ್ಳಿ
ತಾಲ್ಲೂಕು:	ಬಳ್ಳಾರಿ
ಜಿಲ್ಲೆ:	ಬಳ್ಳಾರಿ
ಕಾಮಗಾರಿ/ಚಟುವಟಿಕೆಯ ಅಂದಾಜು ಮೊತ್ತ (ರೂಪಾಯಿಗಳಲ್ಲಿ)	ರೂ. 499305/-
ಕಾಮಗಾರಿ/ಚಟುವಟಿಕೆಯ ಕುರಿತು ಸಂಕ್ಷಿಪ್ತ ವಿವರ (ಸಮುದಾಯ ಕಾಮಗಾರಿಯಾಗಿದ್ದರೆ ಅಂದಾಜು ನೀರು ಸಂಗ್ರಹಣೆ (Cubic Meter), ರಕ್ಷಣಾತ್ಮಕ ನೀರಾವರಿ ಪ್ರದೇಶ, ಫಲಾನುಭವಿಗಳ ಸಂಖ್ಯೆ ವೈಯಕ್ತಿಕ ಕಾಮಗಾರಿಯಾಗಿದ್ದರೆ, ಫಲಾನುಭವಿ ಹೆಸರು, ಚಟುವಟಿಕೆಯಿಂದ ಪಡೆಯುತ್ತಿರುವ ಲಾಭ)	2022-23 ನೇ ಸಾಲಿನಲ್ಲಿ PMKSY-WDC-2.0 ಯೋಜನೆಯಡಿ ತಡೆ ಆಣೆ ಕಾಮಗಾರಿಯು ಸಮುದಾಯ ಮಣ್ಣು ಮತ್ತು ನೀರು ಸಂರಕ್ಷಣೆ ಕಾಮಗಾರಿಯನ್ನು ನಿರ್ಮಿಸಲಾಯಿತು, ತಡೆ ಆಣೆ ಯಿಂದ ಜಾನುವಾರು ಮತ್ತು ಪಶು ಪಕ್ಷಿಗಳಿಗೆ ಕುಡಿಯುವ ನೀರಿನ ಲಭ್ಯತೆ ಮತ್ತು ಕಾಮಗಾರಿಯ ಸುತ್ತಮುತ್ತ ಇರುವ 3.00 ರಿಂದ 4.00 ಹೆಕ್ಟರ್ ಪ್ರದೇಶವು ರಕ್ಷಣಾತ್ಮಕ ನೀರಾವರಿಗೆ ಒಳಪಟ್ಟಿರುತ್ತದೆ. ಈ ತಡೆ ಆಣೆ ಯಿಂದ 4 ಫಲಾನುಭವಿಗಳು ಪ್ರಯೋಜನ ಪಡೆದಿದ್ದಾರೆ. ತಡೆ ಆಣೆ ಕಾಮಗಾರಿಯು ಸುಮಾರು 2450 Cubic Meter ನೀರು ಸಂಗ್ರಹಣೆ ಸಾಮರ್ಥ್ಯ ಹೊಂದಿರುತ್ತದೆ.


ಜಲಾನಯನ ಯೋಜನೆಗಳ ಚಟುವಟಿಕೆ/ಕಾಮಗಾರಿಗಳನ್ನು ಅಂತರ್ಜಾಲದಲ್ಲಿ ಅಳವಡಿಸಲು ಸಂಕ್ಷಿಪ್ತ ಮಾಹಿತಿ

ಯೋಜನೆಯ ಹೆಸರು:	PMKSY-WDC-2.0
ವರ್ಷ:	2022-23
ಕಾಮಗಾರಿಯ/ಚಟುವಟಿಕೆಯ ಹೆಸರು:	ತಡೆ ಆಣೆ-6
ಕಾಮಗಾರಿ/ಚಟುವಟಿಕೆಯ ಛಾಯಾಚಿತ್ರ (photo with Lat & Long)	
ಸರ್ವೆ ನಂಬರ್:	128/ಬಿ,135 128/ಬಿ2,128ಎ1
ಅಕ್ಷಾಂಶ ಮತ್ತು ರೇಖಾಂಶ:	N 15°14 2172'', 77°07 4675''
ಗ್ರಾಮ:	ಪರಮದೇವನಹಳ್ಳಿ
ತಾಲ್ಲೂಕು:	ಬಳ್ಳಾರಿ
ಜಿಲ್ಲೆ:	ಬಳ್ಳಾರಿ
ಕಾಮಗಾರಿ/ಚಟುವಟಿಕೆಯ ಅಂದಾಜು ಮೊತ್ತ (ರೂಪಾಯಿಗಳಲ್ಲಿ)	ರೂ. 499433/-
ಕಾಮಗಾರಿ/ಚಟುವಟಿಕೆಯ ಕುರಿತು ಸಂಕ್ಷಿಪ್ತ ವಿವರ (ಸಮುದಾಯ ಕಾಮಗಾರಿಯಾಗಿದ್ದರೆ ಅಂದಾಜು ನೀರು ಸಂಗ್ರಹಣೆ (Cubic Meter), ರಕ್ಷಣಾತ್ಮಕ ನೀರಾವರಿ ಪ್ರದೇಶ, ಫಲಾನುಭವಿಗಳ ಸಂಖ್ಯೆ ವೈಯಕ್ತಿಕ ಕಾಮಗಾರಿಯಾಗಿದ್ದರೆ, ಫಲಾನುಭವಿ ಹೆಸರು, ಚಟುವಟಿಕೆಯಿಂದ ಪಡೆಯುತ್ತಿರುವ ಲಾಭ)	2022-23 ನೇ ಸಾಲಿನಲ್ಲಿ PMKSY-WDC-2.0 ಯೋಜನೆಯಡಿ ತಡೆ ಆಣೆ ಕಾಮಗಾರಿಯು ಸಮುದಾಯ ಮಣ್ಣು ಮತ್ತು ನೀರು ಸಂರಕ್ಷಣೆ ಕಾಮಗಾರಿಯನ್ನು ನಿರ್ಮಿಸಲಾಯಿತು, ತಡೆ ಆಣೆ ಯಿಂದ ಜಾನುವಾರು ಮತ್ತು ಪಶು ಪಕ್ಷಿಗಳಿಗೆ ಕುಡಿಯುವ ನೀರಿನ ಲಭ್ಯತೆ ಮತ್ತು ಕಾಮಗಾರಿಯ ಸುತ್ತಮುತ್ತ ಇರುವ 3.25 ರಿಂದ 4.75 ಹೆಕ್ಟರ್ ಪ್ರದೇಶವು ರಕ್ಷಣಾತ್ಮಕ ನೀರಾವರಿಗೆ ಒಳಪಟ್ಟಿರುತ್ತದೆ. ಈ ತಡೆ ಆಣೆ ಯಿಂದ 5 ಫಲಾನುಭವಿಗಳು ಪ್ರಯೋಜನ ಪಡೆದಿದ್ದಾರೆ. ತಡೆ ಆಣೆ ಕಾಮಗಾರಿಯು ಸುಮಾರು 2800 Cubic Meter ನೀರು ಸಂಗ್ರಹಣೆ ಸಾಮರ್ಥ್ಯ ಹೊಂದಿರುತ್ತದೆ.


ಜಲಾನಯನ ಯೋಜನೆಗಳ ಚಟುವಟಿಕೆ/ಕಾಮಗಾರಿಗಳನ್ನು ಅಂತರ್ಜಾಲದಲ್ಲಿ ಅಳವಡಿಸಲು ಸಂಕ್ಷಿಪ್ತ ಮಾಹಿತಿ

ಯೋಜನೆಯ ಹೆಸರು:	PMKSY-WDC-2.0
ವರ್ಷ:	2022-23
ಕಾಮಗಾರಿಯ/ಚಟುವಟಿಕೆಯ ಹೆಸರು:	ತಡೆ ಆಣೆ-5
ಕಾಮಗಾರಿ/ಚಟುವಟಿಕೆಯ ಛಾಯಾಚಿತ್ರ (photo with Lat & Long)	
ಸರ್ವೆ ನಂಬರ್:	105,101/1,90/2 106
ಅಕ್ಷಾಂಶ ಮತ್ತು ರೇಖಾಂಶ:	N 15°13 4564'', 77°06 4541''
ಗ್ರಾಮ:	ಪರಮದೇವನಹಳ್ಳಿ
ತಾಲ್ಲೂಕು:	ಬಳ್ಳಾರಿ
ಜಿಲ್ಲೆ:	ಬಳ್ಳಾರಿ
ಕಾಮಗಾರಿ/ಚಟುವಟಿಕೆಯ ಅಂದಾಜು ಮೊತ್ತ (ರೂಪಾಯಿಗಳಲ್ಲಿ)	ರೂ. 499364/-
ಕಾಮಗಾರಿ/ಚಟುವಟಿಕೆಯ ಕುರಿತು ಸಂಕ್ಷಿಪ್ತ ವಿವರ (ಸಮುದಾಯ ಕಾಮಗಾರಿಯಾಗಿದ್ದರೆ ಅಂದಾಜು ನೀರು ಸಂಗ್ರಹಣೆ (Cubic Meter), ರಕ್ಷಣಾತ್ಮಕ ನೀರಾವರಿ ಪ್ರದೇಶ, ಫಲಾನುಭವಿಗಳ ಸಂಖ್ಯೆ ವೈಯಕ್ತಿಕ ಕಾಮಗಾರಿಯಾಗಿದ್ದರೆ, ಫಲಾನುಭವಿ ಹೆಸರು, ಚಟುವಟಿಕೆಯಿಂದ ಪಡೆಯುತ್ತಿರುವ ಲಾಭ)	2022-23 ನೇ ಸಾಲಿನಲ್ಲಿ PMKSY-WDC-2.0 ಯೋಜನೆಯಡಿ ತಡೆ ಆಣೆ ಕಾಮಗಾರಿಯು ಸಮುದಾಯ ಮಣ್ಣು ಮತ್ತು ನೀರು ಸಂರಕ್ಷಣೆ ಕಾಮಗಾರಿಯನ್ನು ನಿರ್ಮಿಸಲಾಯಿತು, ತಡೆ ಆಣೆ ಯಿಂದ ಜಾನುವಾರು ಮತ್ತು ಪಶು ಪಕ್ಷಿಗಳಿಗೆ ಕುಡಿಯುವ ನೀರಿನ ಲಭ್ಯತೆ ಮತ್ತು ಕಾಮಗಾರಿಯ ಸುತ್ತಮುತ್ತ ಇರುವ 3.15 ರಿಂದ 4.20 ಹೆಕ್ಟರ್ ಪ್ರದೇಶವು ರಕ್ಷಣಾತ್ಮಕ ನೀರಾವರಿಗೆ ಒಳಪಟ್ಟಿರುತ್ತದೆ. ಈ ತಡೆ ಆಣೆ ಯಿಂದ 5 ಫಲಾನುಭವಿಗಳು ಪ್ರಯೋಜನ ಪಡೆದಿದ್ದಾರೆ. ತಡೆ ಆಣೆ ಕಾಮಗಾರಿಯು ಸುಮಾರು 2450 Cubic Meter ನೀರು ಸಂಗ್ರಹಣೆ ಸಾಮರ್ಥ್ಯ ಹೊಂದಿರುತ್ತದೆ.


ಜಲಾನಯನ ಯೋಜನೆಗಳ ಚಟುವಟಿಕೆ/ಕಾಮಗಾರಿಗಳನ್ನು ಅಂತರ್ಜಾಲದಲ್ಲಿ ಅಳವಡಿಸಲು ಸಂಕ್ಷಿಪ್ತ ಮಾಹಿತಿ

ಯೋಜನೆಯ ಹೆಸರು:	PMKSY-WDC-2.0
ವರ್ಷ:	2022-23
ಕಾಮಗಾರಿಯ/ಚಟುವಟಿಕೆಯ ಹೆಸರು:	ತಡೆ ಆಣೆ-4
ಕಾಮಗಾರಿ/ಚಟುವಟಿಕೆಯ ಛಾಯಾಚಿತ್ರ (photo with Lat & Long)	
ಸರ್ವೆ ನಂಬರ್:	101/1,101/2,106,105
ಅಕ್ಷಾಂಶ ಮತ್ತು ರೇಖಾಂಶ:	N 15°14 1507", 77°08 5523"
ಗ್ರಾಮ:	ಪರಮದೇವನಹಳ್ಳಿ
ತಾಲ್ಲೂಕು:	ಬಳ್ಳಾರಿ
ಜಿಲ್ಲೆ:	ಬಳ್ಳಾರಿ
ಕಾಮಗಾರಿ/ಚಟುವಟಿಕೆಯ ಅಂದಾಜು ಮೊತ್ತ (ರೂಪಾಯಿಗಳಲ್ಲಿ)	ರೂ. 498412/-
ಕಾಮಗಾರಿ/ಚಟುವಟಿಕೆಯ ಕುರಿತು ಸಂಕ್ಷಿಪ್ತ ವಿವರ (ಸಮುದಾಯ ಕಾಮಗಾರಿಯಾಗಿದ್ದರೆ ಅಂದಾಜು ನೀರು ಸಂಗ್ರಹಣೆ (Cubic Meter), ರಕ್ಷಣಾತ್ಮಕ ನೀರಾವರಿ ಪ್ರದೇಶ, ಫಲಾನುಭವಿಗಳ ಸಂಖ್ಯೆ ವೈಯಕ್ತಿಕ ಕಾಮಗಾರಿಯಾಗಿದ್ದರೆ, ಫಲಾನುಭವಿ ಹೆಸರು, ಚಟುವಟಿಕೆಯಿಂದ ಪಡೆಯುತ್ತಿರುವ ಲಾಭ)	2022-23 ನೇ ಸಾಲಿನಲ್ಲಿ PMKSY-WDC-2.0 ಯೋಜನೆಯಡಿ ತಡೆ ಆಣೆ ಕಾಮಗಾರಿಯು ಸಮುದಾಯ ಮಣ್ಣು ಮತ್ತು ನೀರು ಸಂರಕ್ಷಣೆ ಕಾಮಗಾರಿಯನ್ನು ನಿರ್ಮಿಸಲಾಯಿತು, ತಡೆ ಆಣೆ ಯಿಂದ ಜಾನುವಾರು ಮತ್ತು ಪಶು ಪಕ್ಷಿಗಳಿಗೆ ಕುಡಿಯುವ ನೀರಿನ ಲಭ್ಯತೆ ಮತ್ತು ಕಾಮಗಾರಿಯ ಸುತ್ತಮುತ್ತ ಇರುವ 3.50 ರಿಂದ 4.50 ಹೆಕ್ಟರ್ ಪ್ರದೇಶವು ರಕ್ಷಣಾತ್ಮಕ ನೀರಾವರಿಗೆ ಒಳಪಟ್ಟಿರುತ್ತದೆ. ಈ ತಡೆ ಆಣೆ ಯಿಂದ 4 ಫಲಾನುಭವಿಗಳು ಪ್ರಯೋಜನ ಪಡೆದಿದ್ದಾರೆ. ತಡೆ ಆಣೆ ಕಾಮಗಾರಿಯು ಸುಮಾರು 2600 Cubic Meter ನೀರು ಸಂಗ್ರಹಣೆ ಸಾಮರ್ಥ್ಯ ಹೊಂದಿರುತ್ತದೆ.


ಜಲಾನಯನ ಯೋಜನೆಗಳ ಚಟುವಟಿಕೆ/ಕಾಮಗಾರಿಗಳನ್ನು ಅಂತರ್ಜಾಲದಲ್ಲಿ ಅಳವಡಿಸಲು ಸಂಕ್ಷಿಪ್ತ ಮಾಹಿತಿ

ಯೋಜನೆಯ ಹೆಸರು:	PMKSY-WDC-2.0
ವರ್ಷ:	2022-23
ಕಾಮಗಾರಿಯ/ಚಟುವಟಿಕೆಯ ಹೆಸರು:	ತಡೆ ಆಣೆ-7
ಕಾಮಗಾರಿ/ಚಟುವಟಿಕೆಯ ಛಾಯಾಚಿತ್ರ (photo with Lat & Long)	
ಸರ್ವೆ ನಂಬರ್:	247.248
ಅಕ್ಷಾಂಶ ಮತ್ತು ರೇಖಾಂಶ:	N 15°07 47", 77°03 40"
ಗ್ರಾಮ:	ವೈ ಕಗ್ಗಲ್ಲು
ತಾಲ್ಲೂಕು:	ಬಳ್ಳಾರಿ
ಜಿಲ್ಲೆ:	ಬಳ್ಳಾರಿ
ಕಾಮಗಾರಿ/ಚಟುವಟಿಕೆಯ ಅಂದಾಜು ಮೊತ್ತ (ರೂಪಾಯಿಗಳಲ್ಲಿ)	ರೂ. 499313/-
ಕಾಮಗಾರಿ/ಚಟುವಟಿಕೆಯ ಕುರಿತು ಸಂಕ್ಷಿಪ್ತ ವಿವರ (ಸಮುದಾಯ ಕಾಮಗಾರಿಯಾಗಿದ್ದರೆ ಅಂದಾಜು ನೀರು ಸಂಗ್ರಹಣೆ (Cubic Meter), ರಕ್ಷಣಾತ್ಮಕ ನೀರಾವರಿ ಪ್ರದೇಶ, ಫಲಾನುಭವಿಗಳ ಸಂಖ್ಯೆ ವೈಯಕ್ತಿಕ ಕಾಮಗಾರಿಯಾಗಿದ್ದರೆ, ಫಲಾನುಭವಿ ಹೆಸರು, ಚಟುವಟಿಕೆಯಿಂದ ಪಡೆಯುತ್ತಿರುವ ಲಾಭ)	2022-23 ನೇ ಸಾಲಿನಲ್ಲಿ PMKSY-WDC-2.0 ಯೋಜನೆಯಡಿ ತಡೆ ಆಣೆ ಕಾಮಗಾರಿಯು ಸಮುದಾಯ ಮಣ್ಣು ಮತ್ತು ನೀರು ಸಂರಕ್ಷಣೆ ಕಾಮಗಾರಿಯನ್ನು ನಿರ್ಮಿಸಲಾಯಿತು, ತಡೆ ಆಣೆ ಯಿಂದ ಜಾನುವಾರು ಮತ್ತು ಪಶು ಪಕ್ಷಿಗಳಿಗೆ ಕುಡಿಯುವ ನೀರಿನ ಲಭ್ಯತೆ ಮತ್ತು ಕಾಮಗಾರಿಯ ಸುತ್ತಮುತ್ತ ಇರುವ 3.45 ರಿಂದ 4.45 ಹೆಕ್ಟರ್ ಪ್ರದೇಶವು ರಕ್ಷಣಾತ್ಮಕ ನೀರಾವರಿಗೆ ಒಳಪಟ್ಟಿರುತ್ತದೆ. ಈ ತಡೆ ಆಣೆ ಯಿಂದ 5 ಫಲಾನುಭವಿಗಳು ಪ್ರಯೋಜನ ಪಡೆದಿದ್ದಾರೆ. ತಡೆ ಆಣೆ ಕಾಮಗಾರಿಯು ಸುಮಾರು 2500 Cubic Meter ನೀರು ಸಂಗ್ರಹಣೆ ಸಾಮರ್ಥ್ಯ ಹೊಂದಿರುತ್ತದೆ.


ಜಲಾನಯನ ಯೋಜನೆಗಳ ಚಟುವಟಿಕೆ/ಕಾಮಗಾರಿಗಳನ್ನು ಅಂತರ್ಜಾಲದಲ್ಲಿ ಅಳವಡಿಸಲು ಸಂಕ್ಷಿಪ್ತ ಮಾಹಿತಿ

ಯೋಜನೆಯ ಹೆಸರು:	PMKSY-WDC-2.0
ವರ್ಷ:	2022-23
ಕಾಮಗಾರಿಯ/ಚಟುವಟಿಕೆಯ ಹೆಸರು:	ತಡೆ ಆಣೆ-7
ಕಾಮಗಾರಿ/ಚಟುವಟಿಕೆಯ ಛಾಯಚಿತ್ರ (photo with Lat & Long)	
ಸರ್ವೆ ನಂಬರ್:	117/a/1, 116, 119/a
ಅಕ್ಷಾಂಶ ಮತ್ತು ರೇಖಾಂಶ:	N 15°14 0237'', 77°08 8283'
ಗ್ರಾಮ:	ಪರಮದೇವನಹಳ್ಳಿ
ತಾಲ್ಲೂಕು:	ಬಳ್ಳಾರಿ
ಜಿಲ್ಲೆ:	ಬಳ್ಳಾರಿ
ಕಾಮಗಾರಿ/ಚಟುವಟಿಕೆಯ ಅಂದಾಜು ಮೊತ್ತ (ರೂಪಾಯಿಗಳಲ್ಲಿ)	ರೂ. 498941/-
ಕಾಮಗಾರಿ/ಚಟುವಟಿಕೆಯ ಕುರಿತು ಸಂಕ್ಷಿಪ್ತ ವಿವರ (ಸಮುದಾಯ ಕಾಮಗಾರಿಯಾಗಿದ್ದರೆ ಅಂದಾಜು ನೀರು ಸಂಗ್ರಹಣೆ (Cubic Meter), ರಕ್ಷಣಾತ್ಮಕ ನೀರಾವರಿ ಪ್ರದೇಶ, ಫಲಾನುಭವಿಗಳ ಸಂಖ್ಯೆ ವೈಯಕ್ತಿಕ ಕಾಮಗಾರಿಯಾಗಿದ್ದರೆ, ಫಲಾನುಭವಿ ಹೆಸರು, ಚಟುವಟಿಕೆಯಿಂದ ಪಡೆಯುತ್ತಿರುವ ಲಾಭ)	2022-23 ನೇ ಸಾಲಿನಲ್ಲಿ PMKSY-WDC-2.0 ಯೋಜನೆಯಡಿ ತಡೆ ಆಣೆ ಕಾಮಗಾರಿಯು ಸಮುದಾಯ ಮಣ್ಣು ಮತ್ತು ನೀರು ಸಂರಕ್ಷಣೆ ಕಾಮಗಾರಿಯನ್ನು ನಿರ್ಮಿಸಲಾಯಿತು, ತಡೆ ಆಣೆ ಯಿಂದ ಜಾನುವಾರು ಮತ್ತು ಪಶು ಪಕ್ಷಿಗಳಿಗೆ ಕುಡಿಯುವ ನೀರಿನ ಲಭ್ಯತೆ ಮತ್ತು ಕಾಮಗಾರಿಯ ಸುತ್ತಮುತ್ತ ಇರುವ 3.00 ರಿಂದ 4.10 ಹೆಕ್ಟರ್ ಪ್ರದೇಶವು ರಕ್ಷಣಾತ್ಮಕ ನೀರಾವರಿಗೆ ಒಳಪಟ್ಟಿರುತ್ತದೆ. ಈ ತಡೆ ಆಣೆ ಯಿಂದ 5 ಫಲಾನುಭವಿಗಳು ಪ್ರಯೋಜನ ಪಡೆದಿದ್ದಾರೆ. ತಡೆ ಆಣೆ ಕಾಮಗಾರಿಯು ಸುಮಾರು 2430 Cubic Meter ನೀರು ಸಂಗ್ರಹಣೆ ಸಾಮರ್ಥ್ಯ ಹೊಂದಿರುತ್ತದೆ.


ಜಲಾನಯನ ಯೋಜನೆಗಳ ಚಟುವಟಿಕೆ/ಕಾಮಗಾರಿಗಳನ್ನು ಅಂತರ್ಜಾಲದಲ್ಲಿ ಅಳವಡಿಸಲು ಸಂಕ್ಷಿಪ್ತ ಮಾಹಿತಿ

ಯೋಜನೆಯ ಹೆಸರು:	PMKSY-WDC-2.0
ವರ್ಷ:	2022-23
ಕಾಮಗಾರಿಯ/ಚಟುವಟಿಕೆಯ ಹೆಸರು:	ತಡೆ ಆಣೆ-8
ಕಾಮಗಾರಿ/ಚಟುವಟಿಕೆಯ ಛಾಯಾಚಿತ್ರ (photo with Lat & Long)	
ಸರ್ವೆ ನಂಬರ್:	115/2, 117/a/5, 117/b
ಅಕ್ಷಾಂಶ ಮತ್ತು ರೇಖಾಂಶ:	N 15°14 1387'', 77°07 8376'
ಗ್ರಾಮ:	ಪರಮದೇವನಹಳ್ಳಿ
ತಾಲ್ಲೂಕು:	ಬಳ್ಳಾರಿ
ಜಿಲ್ಲೆ:	ಬಳ್ಳಾರಿ
ಕಾಮಗಾರಿ/ಚಟುವಟಿಕೆಯ ಅಂದಾಜು ಮೊತ್ತ (ರೂಪಾಯಿಗಳಲ್ಲಿ)	ರೂ. 499364/-
ಕಾಮಗಾರಿ/ಚಟುವಟಿಕೆಯ ಕುರಿತು ಸಂಕ್ಷಿಪ್ತ ವಿವರ (ಸಮುದಾಯ ಕಾಮಗಾರಿಯಾಗಿದ್ದರೆ ಅಂದಾಜು ನೀರು ಸಂಗ್ರಹಣೆ (Cubic Meter), ರಕ್ಷಣಾತ್ಮಕ ನೀರಾವರಿ ಪ್ರದೇಶ, ಫಲಾನುಭವಿಗಳ ಸಂಖ್ಯೆ ವೈಯಕ್ತಿಕ ಕಾಮಗಾರಿಯಾಗಿದ್ದರೆ, ಫಲಾನುಭವಿ ಹೆಸರು, ಚಟುವಟಿಕೆಯಿಂದ ಪಡೆಯುತ್ತಿರುವ ಲಾಭ)	2022-23 ನೇ ಸಾಲಿನಲ್ಲಿ PMKSY-WDC-2.0 ಯೋಜನೆಯಡಿ ತಡೆ ಆಣೆ ಕಾಮಗಾರಿಯು ಸಮುದಾಯ ಮಣ್ಣು ಮತ್ತು ನೀರು ಸಂರಕ್ಷಣೆ ಕಾಮಗಾರಿಯನ್ನು ನಿರ್ಮಿಸಲಾಯಿತು, ತಡೆ ಆಣೆ ಯಿಂದ ಜಾನುವಾರು ಮತ್ತು ಪಶು ಪಕ್ಷಿಗಳಿಗೆ ಕುಡಿಯುವ ನೀರಿನ ಲಭ್ಯತೆ ಮತ್ತು ಕಾಮಗಾರಿಯ ಸುತ್ತಮುತ್ತ ಇರುವ 2.90 ರಿಂದ 3.50 ಹೆಕ್ಟರ್ ಪ್ರದೇಶವು ರಕ್ಷಣಾತ್ಮಕ ನೀರಾವರಿಗೆ ಒಳಪಟ್ಟಿರುತ್ತದೆ. ಈ ತಡೆ ಆಣೆ ಯಿಂದ 5 ಫಲಾನುಭವಿಗಳು ಪ್ರಯೋಜನ ಪಡೆದಿದ್ದಾರೆ. ತಡೆ ಆಣೆ ಕಾಮಗಾರಿಯು ಸುಮಾರು 2400 Cubic Meter ನೀರು ಸಂಗ್ರಹಣೆ ಸಾಮರ್ಥ್ಯ ಹೊಂದಿರುತ್ತದೆ.


ಜಲಾನಯನ ಯೋಜನೆಗಳ ಚಟುವಟಿಕೆ/ಕಾಮಗಾರಿಗಳನ್ನು ಅಂತರ್ಜಾಲದಲ್ಲಿ ಅಳವಡಿಸಲು ಸಂಕ್ಷಿಪ್ತ ಮಾಹಿತಿ

ಯೋಜನೆಯ ಹೆಸರು:	PMKSY-WDC-2.0
ವರ್ಷ:	2022-23
ಕಾಮಗಾರಿಯ/ಚಟುವಟಿಕೆಯ ಹೆಸರು:	ತಡೆ ಆಣೆ-3
ಕಾಮಗಾರಿ/ಚಟುವಟಿಕೆಯ ಛಾಯಾಚಿತ್ರ (photo with Lat & Long)	
ಸರ್ವೆ ನಂಬರ್:	92,90
ಅಕ್ಷಾಂಶ ಮತ್ತು ರೇಖಾಂಶ:	N 15°14 0804'', 77°08 7909''
ಗ್ರಾಮ:	ಪರಮದೇವನಹಳ್ಳಿ
ತಾಲ್ಲೂಕು:	ಬಳ್ಳಾರಿ
ಜಿಲ್ಲೆ:	ಬಳ್ಳಾರಿ
ಕಾಮಗಾರಿ/ಚಟುವಟಿಕೆಯ ಅಂದಾಜು ಮೊತ್ತ (ರೂಪಾಯಿಗಳಲ್ಲಿ)	ರೂ. 498901/-
ಕಾಮಗಾರಿ/ಚಟುವಟಿಕೆಯ ಕುರಿತು ಸಂಕ್ಷಿಪ್ತ ವಿವರ (ಸಮುದಾಯ ಕಾಮಗಾರಿಯಾಗಿದ್ದರೆ ಅಂದಾಜು ನೀರು ಸಂಗ್ರಹಣೆ (Cubic Meter), ರಕ್ಷಣಾತ್ಮಕ ನೀರಾವರಿ ಪ್ರದೇಶ, ಫಲಾನುಭವಿಗಳ ಸಂಖ್ಯೆ ವೈಯಕ್ತಿಕ ಕಾಮಗಾರಿಯಾಗಿದ್ದರೆ, ಫಲಾನುಭವಿ ಹೆಸರು, ಚಟುವಟಿಕೆಯಿಂದ ಪಡೆಯುತ್ತಿರುವ ಲಾಭ)	2022-23 ನೇ ಸಾಲಿನಲ್ಲಿ PMKSY-WDC-2.0 ಯೋಜನೆಯಡಿ ತಡೆ ಆಣೆ ಕಾಮಗಾರಿಯು ಸಮುದಾಯ ಮಣ್ಣು ಮತ್ತು ನೀರು ಸಂರಕ್ಷಣೆ ಕಾಮಗಾರಿಯನ್ನು ನಿರ್ಮಿಸಲಾಯಿತು, ತಡೆ ಆಣೆ ಯಿಂದ ಜಾನುವಾರು ಮತ್ತು ಪಶು ಪಕ್ಷಿಗಳಿಗೆ ಕುಡಿಯುವ ನೀರಿನ ಲಭ್ಯತೆ ಮತ್ತು ಕಾಮಗಾರಿಯ ಸುತ್ತಮುತ್ತ ಇರುವ 3.35 ರಿಂದ 4.35 ಹೆಕ್ಟಾರ್ ಪ್ರದೇಶವು ರಕ್ಷಣಾತ್ಮಕ ನೀರಾವರಿಗೆ ಒಳಪಟ್ಟಿರುತ್ತದೆ. ಈ ತಡೆ ಆಣೆ ಯಿಂದ 5 ಫಲಾನುಭವಿಗಳು ಪ್ರಯೋಜನ ಪಡೆದಿದ್ದಾರೆ. ತಡೆ ಆಣೆ ಕಾಮಗಾರಿಯು ಸುಮಾರು 2720 Cubic Meter ನೀರು ಸಂಗ್ರಹಣೆ ಸಾಮರ್ಥ್ಯ ಹೊಂದಿರುತ್ತದೆ.


ಜಲಾನಯನ ಯೋಜನೆಗಳ ಚಟುವಟಿಕೆ/ಕಾಮಗಾರಿಗಳನ್ನು ಅಂತರ್ಜಾಲದಲ್ಲಿ ಅಳವಡಿಸಲು ಸಂಕ್ಷಿಪ್ತ ಮಾಹಿತಿ

ಯೋಜನೆಯ ಹೆಸರು:	PMKSY-WDC-2.0
ವರ್ಷ:	2022-23
ಕಾಮಗಾರಿಯ/ಚಟುವಟಿಕೆಯ ಹೆಸರು:	ಪಿ.ಟಿ-1
ಕಾಮಗಾರಿ/ಚಟುವಟಿಕೆಯ ಛಾಯಚಿತ್ರ (photo with Lat & Long)	
ಸರ್ವೆ ನಂಬರ್:	131,130 130/1
ಅಕ್ಷಾಂಶ ಮತ್ತು ರೇಖಾಂಶ:	N 15°12 8156'', E 77°11 5305''
ಗ್ರಾಮ:	ಜೋಳದರಾಶಿ
ತಾಲ್ಲೂಕು:	ಬಳ್ಳಾರಿ
ಜಿಲ್ಲೆ:	ಬಳ್ಳಾರಿ
ಕಾಮಗಾರಿ/ಚಟುವಟಿಕೆಯ ಅಂದಾಜು ಮೊತ್ತ (ರೂಪಾಯಿಗಳಲ್ಲಿ)	ರೂ. 499553/-
ಕಾಮಗಾರಿ/ಚಟುವಟಿಕೆಯ ಕುರಿತು ಸಂಕ್ಷಿಪ್ತ ವಿವರ (ಸಮುದಾಯ ಕಾಮಗಾರಿಯಾಗಿದ್ದರೆ ಅಂದಾಜು ನೀರು ಸಂಗ್ರಹಣೆ (Cubic Meter), ರಕ್ಷಣಾತ್ಮಕ ನೀರಾವರಿ ಪ್ರದೇಶ, ಫಲಾನುಭವಿಗಳ ಸಂಖ್ಯೆ ವೈಯಕ್ತಿಕ ಕಾಮಗಾರಿಯಾಗಿದ್ದರೆ, ಫಲಾನುಭವಿ ಹೆಸರು, ಚಟುವಟಿಕೆಯಿಂದ ಪಡೆಯುತ್ತಿರುವ ಲಾಭ)	2022-23 ನೇ ಸಾಲಿನಲ್ಲಿ PMKSY-WDC-2.0 ಯೋಜನೆಯಡಿ ಪಿ.ಟಿ ಕಾಮಗಾರಿಯು ಸಮುದಾಯ ಮಣ್ಣು ಮತ್ತು ನೀರು ಸಂರಕ್ಷಣ ಕಾಮಗಾರಿಯನ್ನು ನಿರ್ಮಿಸಲಾಯಿತು. ಪಿ.ಟಿಯಿಂದ ಜಾನುವಾರು ಮತ್ತು ಪಶು ಪಕ್ಷಿಗಳಿಗೆ ಕುಡಿಯುವ ನೀರಿನ ಲಭ್ಯತೆ ಮತ್ತು ಕಾಮಗಾರಿಯ ಸುತ್ತಮುತ್ತ ಇರುವ 3.50 ರಿಂದ 4.50 ಹೆಕ್ಟರ್ ಪ್ರದೇಶವು ರಕ್ಷಣಾತ್ಮಕ ನೀರಾವರಿಗೆ ಒಳಪಟ್ಟಿರುತ್ತದೆ. ಈ ಪಿ.ಟಿಯಿಂದ 5 ಫಲಾನುಭವಿಗಳು ಪ್ರಯೋಜನ ಪಡೆದಿದ್ದಾರೆ. ಪಿ.ಟಿ ಕಾಮಗಾರಿಯು ಸುಮಾರು 2600 Cubic Meter ನೀರು ಸಂಗ್ರಹಣೆ ಸಾಮರ್ಥ್ಯ ಹೊಂದಿರುತ್ತದೆ.

ಜಲಾನಯನ ಯೋಜನೆಗಳ ಚಟುವಟಿಕೆ/ಕಾಮಗಾರಿಗಳನ್ನು ಅಂತರ್ಜಾಲದಲ್ಲಿ ಅಳವಡಿಸಲು ಸಂಕ್ಷಿಪ್ತ ಮಾಹಿತಿ

ಯೋಜನೆಯ ಹೆಸರು:	PMKSY-WDC-2.0
ವರ್ಷ:	2022-23
ಕಾಮಗಾರಿಯ/ಚಟುವಟಿಕೆಯ ಹೆಸರು:	ಪಿ.ಟಿ-2
ಕಾಮಗಾರಿ/ಚಟುವಟಿಕೆಯ ಛಾಯಾಚಿತ್ರ (photo with Lat & Long)	
ಸರ್ವೆ ನಂಬರ್:	125, 143
ಅಕ್ಷಾಂಶ ಮತ್ತು ರೇಖಾಂಶ:	N 15°12 884", E 77°109 507"
ಗ್ರಾಮ:	ಜೋಳದರಾಶಿ
ತಾಲ್ಲೂಕು:	ಬಳ್ಳಾರಿ
ಜಿಲ್ಲೆ:	ಬಳ್ಳಾರಿ
ಕಾಮಗಾರಿ/ಚಟುವಟಿಕೆಯ ಅಂದಾಜು ಮೊತ್ತ (ರೂಪಾಯಿಗಳಲ್ಲಿ)	ರೂ. 498764/-
ಕಾಮಗಾರಿ/ಚಟುವಟಿಕೆಯ ಕುರಿತು ಸಂಕ್ಷಿಪ್ತ ವಿವರ (ಸಮುದಾಯ ಕಾಮಗಾರಿಯಾಗಿದ್ದರೆ ಅಂದಾಜು ನೀರು ಸಂಗ್ರಹಣೆ (Cubic Meter), ರಕ್ಷಣಾತ್ಮಕ ನೀರಾವರಿ ಪ್ರದೇಶ, ಫಲಾನುಭವಿಗಳ ಸಂಖ್ಯೆ ವೈಯಕ್ತಿಕ ಕಾಮಗಾರಿಯಾಗಿದ್ದರೆ, ಫಲಾನುಭವಿ ಹೆಸರು, ಚಟುವಟಿಕೆಯಿಂದ ಪಡೆಯುತ್ತಿರುವ ಲಾಭ)	2022-23 ನೇ ಸಾಲಿನಲ್ಲಿ PMKSY-WDC-2.0 ಯೋಜನೆಯಡಿ ಪಿ.ಟಿ ಕಾಮಗಾರಿಯು ಸಮುದಾಯ ಮಣ್ಣು ಮತ್ತು ನೀರು ಸಂರಕ್ಷಣ ಕಾಮಗಾರಿಯನ್ನು ನಿರ್ಮಿಸಲಾಯಿತು. ಪಿ.ಟಿಯಿಂದ ಜಾನುವಾರು ಮತ್ತು ಪಶು ಪಕ್ಷಿಗಳಿಗೆ ಕುಡಿಯುವ ನೀರಿನ ಲಭ್ಯತೆ ಮತ್ತು ಕಾಮಗಾರಿಯ ಸುತ್ತಮುತ್ತ ಇರುವ 3.00 ರಿಂದ 4.00 ಹೆಕ್ಟರ್ ಪ್ರದೇಶವು ರಕ್ಷಣಾತ್ಮಕ ನೀರಾವರಿಗೆ ಒಳಪಟ್ಟಿರುತ್ತದೆ. ಈ ಪಿ.ಟಿಯಿಂದ 4 ಫಲಾನುಭವಿಗಳು ಪ್ರಯೋಜನ ಪಡೆದಿದ್ದಾರೆ. ಪಿ.ಟಿ ಕಾಮಗಾರಿಯು ಸುಮಾರು 2750 Cubic Meter ನೀರು ಸಂಗ್ರಹಣೆ ಸಾಮರ್ಥ್ಯ ಹೊಂದಿರುತ್ತದೆ.


ಜಲಾನಯನ ಯೋಜನೆಗಳ ಚಟುವಟಿಕೆ/ಕಾಮಗಾರಿಗಳನ್ನು ಅಂತರ್ಜಾಲದಲ್ಲಿ ಅಳವಡಿಸಲು ಸಂಕ್ಷಿಪ್ತ ಮಾಹಿತಿ

ಯೋಜನೆಯ ಹೆಸರು:	PMKSY-WDC-2.0
ವರ್ಷ:	2022-23
ಕಾಮಗಾರಿಯ/ಚಟುವಟಿಕೆಯ ಹೆಸರು:	ಪಿ.ಟಿ-3
ಕಾಮಗಾರಿ/ಚಟುವಟಿಕೆಯ ಛಾಯಚಿತ್ರ (photo with Lat & Long)	
ಸರ್ವೆ ನಂಬರ್:	125/25
ಅಕ್ಷಾಂಶ ಮತ್ತು ರೇಖಾಂಶ:	N 14°39 86", 77°11 3398"
ಗ್ರಾಮ:	ಚೋಳದರಾಶಿ
ತಾಲ್ಲೂಕು:	ಬಳ್ಳಾರಿ
ಜಿಲ್ಲೆ:	ಬಳ್ಳಾರಿ
ಕಾಮಗಾರಿ/ಚಟುವಟಿಕೆಯ ಅಂದಾಜು ಮೊತ್ತ (ರೂಪಾಯಿಗಳಲ್ಲಿ)	ರೂ. 499407/-
ಕಾಮಗಾರಿ/ಚಟುವಟಿಕೆಯ ಕುರಿತು ಸಂಕ್ಷಿಪ್ತ ವಿವರ (ಸಮುದಾಯ ಕಾಮಗಾರಿಯಾಗಿದ್ದರೆ ಅಂದಾಜು ನೀರು ಸಂಗ್ರಹಣೆ (Cubic Meter), ರಕ್ಷಣಾತ್ಮಕ ನೀರಾವರಿ ಪ್ರದೇಶ, ಫಲಾನುಭವಿಗಳ ಸಂಖ್ಯೆ, ವೈಯಕ್ತಿಕ ಕಾಮಗಾರಿಯಾಗಿದ್ದರೆ, ಫಲಾನುಭವಿ ಹೆಸರು, ಚಟುವಟಿಕೆಯಿಂದ ಪಡೆಯುತ್ತಿರುವ ಲಾಭ)	2022-23 ನೇ ಸಾಲಿನಲ್ಲಿ PMKSY-WDC-2.0 ಯೋಜನೆಯಡಿ ಪಿ.ಟಿ ಕಾಮಗಾರಿಯು ಸಮುದಾಯ ಮಣ್ಣು ಮತ್ತು ನೀರು ಸಂರಕ್ಷಣೆ ಕಾಮಗಾರಿಯನ್ನು ನಿರ್ಮಿಸಲಾಯಿತು, ಪಿ.ಟಿಯಿಂದ ಜಾನುವಾರು ಮತ್ತು ಪಶು ಪಕ್ಷಿಗಳಿಗೆ ಕುಡಿಯುವ ನೀರಿನ ಲಭ್ಯತೆ ಮತ್ತು ಕಾಮಗಾರಿಯ ಸುತ್ತಮುತ್ತ ಇರುವ 3.85 ರಿಂದ 4.50 ಹೆಕ್ಟರ್ ಪ್ರದೇಶವು ರಕ್ಷಣಾತ್ಮಕ ನೀರಾವರಿಗೆ ಒಳಪಟ್ಟಿರುತ್ತದೆ. ಈ ಪಿ.ಟಿಯಿಂದ 5 ಫಲಾನುಭವಿಗಳು ಪ್ರಯೋಜನ ಪಡೆದಿದ್ದಾರೆ. ಪಿ.ಟಿ ಕಾಮಗಾರಿಯು ಸುಮಾರು 2700 Cubic Meter ನೀರು ಸಂಗ್ರಹಣೆ ಸಾಮರ್ಥ್ಯ ಹೊಂದಿರುತ್ತದೆ.

ಜಲಾನಯನ ಯೋಜನೆಗಳ ಚಟುವಟಿಕೆ/ಕಾಮಗಾರಿಗಳನ್ನು ಅಂತರ್ಜಾಲದಲ್ಲಿ ಅಳವಡಿಸಲು ಸಂಕ್ಷಿಪ್ತ ಮಾಹಿತಿ

ಯೋಜನೆಯ ಹೆಸರು:	PMKSY-WDC-2.0
ವರ್ಷ:	2022-23
ಕಾಮಗಾರಿಯ/ಚಟುವಟಿಕೆಯ ಹೆಸರು:	ಪಿ.ಟಿ-4
ಕಾಮಗಾರಿ/ಚಟುವಟಿಕೆಯ ಛಾಯಚಿತ್ರ (photo with Lat & Long)	
ಸರ್ವೆ ನಂಬರ್:	115
ಅಕ್ಷಾಂಶ ಮತ್ತು ರೇಖಾಂಶ:	N 15°12 694", 77°10 6367"
ಗ್ರಾಮ:	ಚೋಳದರಾಶಿ
ತಾಲ್ಲೂಕು:	ಬಳ್ಳಾರಿ
ಜಿಲ್ಲೆ:	ಬಳ್ಳಾರಿ
ಕಾಮಗಾರಿ/ಚಟುವಟಿಕೆಯ ಅಂದಾಜು ಮೊತ್ತ (ರೂಪಾಯಿಗಳಲ್ಲಿ)	ರೂ. 498697/-
ಕಾಮಗಾರಿ/ಚಟುವಟಿಕೆಯ ಕುರಿತು ಸಂಕ್ಷಿಪ್ತ ವಿವರ (ಸಮುದಾಯ ಕಾಮಗಾರಿಯಾಗಿದ್ದರೆ ಅಂದಾಜು ನೀರು ಸಂಗ್ರಹಣೆ (Cubic Meter), ರಕ್ಷಣಾತ್ಮಕ ನೀರಾವರಿ ಪ್ರದೇಶ, ಫಲಾನುಭವಿಗಳ ಸಂಖ್ಯೆ ವೈಯಕ್ತಿಕ ಕಾಮಗಾರಿಯಾಗಿದ್ದರೆ, ಫಲಾನುಭವಿ ಹೆಸರು, ಚಟುವಟಿಕೆಯಿಂದ ಪಡೆಯುತ್ತಿರುವ ಲಾಭ)	<p>2022-23 ನೇ ಸಾಲಿನಲ್ಲಿ PMKSY-WDC-2.0 ಯೋಜನೆಯಡಿ ಪಿ.ಟಿ ಕಾಮಗಾರಿಯು ಸಮುದಾಯ ಮಣ್ಣು ಮತ್ತು ನೀರು ಸಂರಕ್ಷಣ ಕಾಮಗಾರಿಯನ್ನು ನಿರ್ಮಿಸಲಾಯಿತು, ಪಿ.ಟಿಯಿಂದ ಜಾನುವಾರು ಮತ್ತು ಪಶು ಪಕ್ಷಿಗಳಿಗೆ ಕುಡಿಯುವ ನೀರಿನ ಲಭ್ಯತೆ ಮತ್ತು ಕಾಮಗಾರಿಯ ಸುತ್ತಮುತ್ತ ಇರುವ 3.00 ರಿಂದ 4.50 ಹೆಕ್ಟರ್ ಪ್ರದೇಶವು ರಕ್ಷಣಾತ್ಮಕ ನೀರಾವರಿಗೆ ಒಳಪಟ್ಟಿರುತ್ತದೆ. ಈ ಪಿ.ಟಿಯಿಂದ 4 ಫಲಾನುಭವಿಗಳು ಪ್ರಯೋಜನ ಪಡೆದಿದ್ದಾರೆ. ಪಿ.ಟಿ ಕಾಮಗಾರಿಯು ಸುಮಾರು 2750 Cubic Meter ನೀರು ಸಂಗ್ರಹಣೆ ಸಾಮರ್ಥ್ಯ ಹೊಂದಿರುತ್ತದೆ.</p>


ಜಲಾನಯನ ಯೋಜನೆಗಳ ಚಟುವಟಿಕೆ/ಕಾಮಗಾರಿಗಳನ್ನು ಅಂತರ್ಜಾಲದಲ್ಲಿ ಅಳವಡಿಸಲು ಸಂಕ್ಷಿಪ್ತ ಮಾಹಿತಿ

ಯೋಜನೆಯ ಹೆಸರು:	PMKSY-WDC-2.0
ವರ್ಷ:	2022-23
ಕಾಮಗಾರಿಯ/ಚಟುವಟಿಕೆಯ ಹೆಸರು:	ಪಿ.ಟಿ-5
ಕಾಮಗಾರಿ/ಚಟುವಟಿಕೆಯ ಛಾಯಚಿತ್ರ (photo with Lat & Long)	
ಸರ್ವೆ ನಂಬರ್:	122/d, 122/c
ಅಕ್ಷಾಂಶ ಮತ್ತು ರೇಖಾಂಶ:	N 15°12 3648", 77°11 579"
ಗ್ರಾಮ:	ಜೋಳದರಾಶಿ
ತಾಲ್ಲೂಕು:	ಬಳ್ಳಾರಿ
ಜಿಲ್ಲೆ:	ಬಳ್ಳಾರಿ
ಕಾಮಗಾರಿ/ಚಟುವಟಿಕೆಯ ಅಂದಾಜು ಮೊತ್ತ (ರೂಪಾಯಿಗಳಲ್ಲಿ)	ರೂ. 498918/-
ಕಾಮಗಾರಿ/ಚಟುವಟಿಕೆಯ ಕುರಿತು ಸಂಕ್ಷಿಪ್ತ ವಿವರ (ಸಮುದಾಯ ಕಾಮಗಾರಿಯಾಗಿದ್ದರೆ ಅಂದಾಜು ನೀರು ಸಂಗ್ರಹಣೆ (Cubic Meter), ರಕ್ಷಣಾತ್ಮಕ ನೀರಾವರಿ ಪ್ರದೇಶ, ಫಲಾನುಭವಿಗಳ ಸಂಖ್ಯೆ ವೈಯಕ್ತಿಕ ಕಾಮಗಾರಿಯಾಗಿದ್ದರೆ, ಫಲಾನುಭವಿ ಹೆಸರು, ಚಟುವಟಿಕೆಯಿಂದ ಪಡೆಯುತ್ತಿರುವ ಲಾಭ)	2022-23 ನೇ ಸಾಲಿನಲ್ಲಿ PMKSY-WDC-2.0 ಯೋಜನೆಯಡಿ ಪಿ.ಟಿ ಕಾಮಗಾರಿಯು ಸಮುದಾಯ ಮಣ್ಣು ಮತ್ತು ನೀರು ಸಂರಕ್ಷಣ ಕಾಮಗಾರಿಯನ್ನು ನಿರ್ಮಿಸಲಾಯಿತು, ಪಿ.ಟಿಯಿಂದ ಜಾನುವಾರು ಮತ್ತು ಪಶು ಪಕ್ಷಿಗಳಿಗೆ ಕುಡಿಯುವ ನೀರಿನ ಲಭ್ಯತೆ ಮತ್ತು ಕಾಮಗಾರಿಯ ಸುತ್ತಮುತ್ತ ಇರುವ 3.50 ರಿಂದ 4.50 ಹೆಕ್ಟರ್ ಪ್ರದೇಶವು ರಕ್ಷಣಾತ್ಮಕ ನೀರಾವರಿಗೆ ಒಳಪಟ್ಟಿರುತ್ತದೆ. ಈ ಪಿ.ಟಿಯಿಂದ 5 ಫಲಾನುಭವಿಗಳು ಪ್ರಯೋಜನ ಪಡೆದಿದ್ದಾರೆ. ಪಿ.ಟಿ ಕಾಮಗಾರಿಯು ಸುಮಾರು 2600 Cubic Meter ನೀರು ಸಂಗ್ರಹಣೆ ಸಾಮರ್ಥ್ಯ ಹೊಂದಿರುತ್ತದೆ.


ಜಲಾನಯನ ಯೋಜನೆಗಳ ಚಟುವಟಿಕೆ/ಕಾಮಗಾರಿಗಳನ್ನು ಅಂತರ್ಜಾಲದಲ್ಲಿ ಅಳವಡಿಸಲು ಸಂಕ್ಷಿಪ್ತ ಮಾಹಿತಿ

ಯೋಜನೆಯ ಹೆಸರು:	PMKSY-WDC-2.0
ವರ್ಷ:	2022-23
ಕಾಮಗಾರಿಯ/ಚಟುವಟಿಕೆಯ ಹೆಸರು:	ಪಿ.ಟಿ-6
ಕಾಮಗಾರಿ/ಚಟುವಟಿಕೆಯ ಛಾಯಾಚಿತ್ರ (photo with Lat & Long)	
ಸರ್ವೆ ನಂಬರ್:	235/2, 235/a, 235/3
ಅಕ್ಷಾಂಶ ಮತ್ತು ರೇಖಾಂಶ:	N 15°12 694", 77°10 6367"
ಗ್ರಾಮ:	ಜೋಳದರಾಶಿ
ತಾಲ್ಲೂಕು:	ಬಳ್ಳಾರಿ
ಜಿಲ್ಲೆ:	ಬಳ್ಳಾರಿ
ಕಾಮಗಾರಿ/ಚಟುವಟಿಕೆಯ ಅಂದಾಜು ಮೊತ್ತ (ರೂಪಾಯಿಗಳಲ್ಲಿ)	ರೂ. 498697/-
ಕಾಮಗಾರಿ/ಚಟುವಟಿಕೆಯ ಕುರಿತು ಸಂಕ್ಷಿಪ್ತ ವಿವರ (ಸಮುದಾಯ ಕಾಮಗಾರಿಯಾಗಿದ್ದರೆ ಅಂದಾಜು ನೀರು ಸಂಗ್ರಹಣೆ (Cubic Meter), ರಕ್ಷಣಾತ್ಮಕ ನೀರಾವರಿ ಪ್ರದೇಶ, ಫಲಾನುಭವಿಗಳ ಸಂಖ್ಯೆ ವೈಯಕ್ತಿಕ ಕಾಮಗಾರಿಯಾಗಿದ್ದರೆ, ಫಲಾನುಭವಿ ಹೆಸರು, ಚಟುವಟಿಕೆಯಿಂದ ಪಡೆಯುತ್ತಿರುವ ಲಾಭ)	2022-23 ನೇ ಸಾಲಿನಲ್ಲಿ PMKSY-WDC-2.0 ಯೋಜನೆಯಡಿ ಪಿ.ಟಿ ಕಾಮಗಾರಿಯು ಸಮುದಾಯ ಮಣ್ಣು ಮತ್ತು ನೀರು ಸಂರಕ್ಷಣ ಕಾಮಗಾರಿಯನ್ನು ನಿರ್ಮಿಸಲಾಯಿತು. ಪಿ.ಟಿಯಿಂದ ಜಾನುವಾರು ಮತ್ತು ಪಶು ಪಕ್ಷಿಗಳಿಗೆ ಕುಡಿಯುವ ನೀರಿನ ಲಭ್ಯತೆ ಮತ್ತು ಕಾಮಗಾರಿಯ ಸುತ್ತಮುತ್ತ ಇರುವ 3.15 ರಿಂದ 4.15 ಹೆಕ್ಟರ್ ಪ್ರದೇಶವು ರಕ್ಷಣಾತ್ಮಕ ನೀರಾವರಿಗೆ ಒಳಪಟ್ಟಿರುತ್ತದೆ. ಈ ಪಿ.ಟಿಯಿಂದ 5 ಫಲಾನುಭವಿಗಳು ಪ್ರಯೋಜನ ಪಡೆದಿದ್ದಾರೆ. ಪಿ.ಟಿ ಕಾಮಗಾರಿಯು ಸುಮಾರು 2650 Cubic Meter ನೀರು ಸಂಗ್ರಹಣೆ ಸಾಮರ್ಥ್ಯ ಹೊಂದಿರುತ್ತದೆ.


ಜಲಾನಯನ ಯೋಜನೆಗಳ ಚಟುವಟಿಕೆ/ಕಾಮಗಾರಿಗಳನ್ನು ಅಂತರ್ಜಾಲದಲ್ಲಿ ಅಳವಡಿಸಲು ಸಂಕ್ಷಿಪ್ತ ಮಾಹಿತಿ

ಯೋಜನೆಯ ಹೆಸರು:	PMKSY-WDC-2.0
ವರ್ಷ:	2022-23
ಕಾಮಗಾರಿಯ/ಚಟುವಟಿಕೆಯ ಹೆಸರು:	ಪಿ.ಟಿ-1
ಕಾಮಗಾರಿ/ಚಟುವಟಿಕೆಯ ಛಾಯಚಿತ್ರ (photo with Lat & Long)	
ಸರ್ವೆ ನಂಬರ್:	21,22,81 82
ಅಕ್ಷಾಂಶ ಮತ್ತು ರೇಖಾಂಶ:	N 15°13 2215", 77°09 3705"
ಗ್ರಾಮ:	ವೈ ಕಗ್ಗಲ್ಲು
ತಾಲ್ಲೂಕು:	ಬಳ್ಳಾರಿ
ಜಿಲ್ಲೆ:	ಬಳ್ಳಾರಿ
ಕಾಮಗಾರಿ/ಚಟುವಟಿಕೆಯ ಅಂದಾಜು ಮೊತ್ತ (ರೂಪಾಯಿಗಳಲ್ಲಿ)	ರೂ. 499398/-
ಕಾಮಗಾರಿ/ಚಟುವಟಿಕೆಯ ಕುರಿತು ಸಂಕ್ಷಿಪ್ತ ವಿವರ (ಸಮುದಾಯ ಕಾಮಗಾರಿಯಾಗಿದ್ದರೆ ಅಂದಾಜು ನೀರು ಸಂಗ್ರಹಣೆ (Cubic Meter), ರಕ್ಷಣಾತ್ಮಕ ನೀರಾವರಿ ಪ್ರದೇಶ, ಫಲಾನುಭವಿಗಳ ಸಂಖ್ಯೆ ವೈಯಕ್ತಿಕ ಕಾಮಗಾರಿಯಾಗಿದ್ದರೆ, ಫಲಾನುಭವಿ ಹೆಸರು, ಚಟುವಟಿಕೆಯಿಂದ ಪಡೆಯುತ್ತಿರುವ ಲಾಭ)	2022-23 ನೇ ಸಾಲಿನಲ್ಲಿ PMKSY-WDC-2.0 ಯೋಜನೆಯಡಿ ಪಿ.ಟಿ ಕಾಮಗಾರಿಯು ಸಮುದಾಯ ಮಣ್ಣು ಮತ್ತು ನೀರು ಸಂರಕ್ಷಣೆ ಕಾಮಗಾರಿಯನ್ನು ನಿರ್ಮಿಸಲಾಯಿತು, ಪಿ.ಟಿಯಿಂದ ಜಾನುವಾರು ಮತ್ತು ಪಶು ಪಕ್ಷಿಗಳಿಗೆ ಕುಡಿಯುವ ನೀರಿನ ಲಭ್ಯತೆ ಮತ್ತು ಕಾಮಗಾರಿಯ ಸುತ್ತಮುತ್ತ ಇರುವ 3.50 ರಿಂದ 4.50 ಹೆಕ್ಟರ್ ಪ್ರದೇಶವು ರಕ್ಷಣಾತ್ಮಕ ನೀರಾವರಿಗೆ ಒಳಪಟ್ಟಿರುತ್ತದೆ. ಈ ಪಿ.ಟಿಯಿಂದ 4 ಫಲಾನುಭವಿಗಳು ಪ್ರಯೋಜನ ಪಡೆದಿದ್ದಾರೆ. ಪಿ.ಟಿ ಕಾಮಗಾರಿಯು ಸುಮಾರು 2450 Cubic Meter ನೀರು ಸಂಗ್ರಹಣೆ ಸಾಮರ್ಥ್ಯ ಹೊಂದಿರುತ್ತದೆ.


ಜಲಾನಯನ ಯೋಜನೆಗಳ ಚಟುವಟಿಕೆ/ಕಾಮಗಾರಿಗಳನ್ನು ಅಂತರ್ಜಾಲದಲ್ಲಿ ಅಳವಡಿಸಲು ಸಂಕ್ಷಿಪ್ತ ಮಾಹಿತಿ

ಯೋಜನೆಯ ಹೆಸರು:	PMKSY-WDC-2.0
ವರ್ಷ:	2022-23
ಕಾಮಗಾರಿಯ/ಚಟುವಟಿಕೆಯ ಹೆಸರು:	ಪಿ.ಟಿ-1
ಕಾಮಗಾರಿ/ಚಟುವಟಿಕೆಯ ಛಾಯಾಚಿತ್ರ (photo with Lat & Long)	
ಸರ್ವೆ ನಂಬರ್:	149, 180/d
ಅಕ್ಷಾಂಶ ಮತ್ತು ರೇಖಾಂಶ:	N 15°14 0164", 77°09 943"
ಗ್ರಾಮ:	ಮೀನಹಳ್ಳಿ
ತಾಲ್ಲೂಕು:	ಬಳ್ಳಾರಿ
ಜಿಲ್ಲೆ:	ಬಳ್ಳಾರಿ
ಕಾಮಗಾರಿ/ಚಟುವಟಿಕೆಯ ಅಂದಾಜು ಮೊತ್ತ (ರೂಪಾಯಿಗಳಲ್ಲಿ)	ರೂ. 499703/-
ಕಾಮಗಾರಿ/ಚಟುವಟಿಕೆಯ ಕುರಿತು ಸಂಕ್ಷಿಪ್ತ ವಿವರ (ಸಮುದಾಯ ಕಾಮಗಾರಿಯಾಗಿದ್ದರೆ ಅಂದಾಜು ನೀರು ಸಂಗ್ರಹಣೆ (Cubic Meter), ರಕ್ಷಣಾತ್ಮಕ ನೀರಾವರಿ ಪ್ರದೇಶ, ಫಲಾನುಭವಿಗಳ ಸಂಖ್ಯೆ ವ್ಯಯಕ್ತಿಕ ಕಾಮಗಾರಿಯಾಗಿದ್ದರೆ, ಫಲಾನುಭವಿ ಹೆಸರು, ಚಟುವಟಿಕೆಯಿಂದ ಪಡೆಯುತ್ತಿರುವ ಲಾಭ)	2022-23 ನೇ ಸಾಲಿನಲ್ಲಿ PMKSY-WDC-2.0 ಯೋಜನೆಯಡಿ ಪಿ.ಟಿ ಕಾಮಗಾರಿಯು ಸಮುದಾಯ ಮಣ್ಣು ಮತ್ತು ನೀರು ಸಂರಕ್ಷಣ ಕಾಮಗಾರಿಯನ್ನು ನಿರ್ಮಿಸಲಾಯಿತು. ಪಿ.ಟಿಯಿಂದ ಜಾನುವಾರು ಮತ್ತು ಪಶು ಪಕ್ಷಿಗಳಿಗೆ ಕುಡಿಯುವ ನೀರಿನ ಲಭ್ಯತೆ ಮತ್ತು ಕಾಮಗಾರಿಯ ಸುತ್ತಮುತ್ತ ಇರುವ 3.50 ರಿಂದ 4.50 ಹೆಕ್ಟರ್ ಪ್ರದೇಶವು ರಕ್ಷಣಾತ್ಮಕ ನೀರಾವರಿಗೆ ಒಳಪಟ್ಟಿರುತ್ತದೆ. ಈ ಪಿ.ಟಿಯಿಂದ 5 ಫಲಾನುಭವಿಗಳು ಪ್ರಯೋಜನ ಪಡೆದಿದ್ದಾರೆ. ಪಿ.ಟಿ ಕಾಮಗಾರಿಯು ಸುಮಾರು 2600 Cubic Meter ನೀರು ಸಂಗ್ರಹಣೆ ಸಾಮರ್ಥ್ಯ ಹೊಂದಿರುತ್ತದೆ.


ಜಲಾನಯನ ಯೋಜನೆಗಳ ಚಟುವಟಿಕೆ/ಕಾಮಗಾರಿಗಳನ್ನು ಅಂತರ್ಜಾಲದಲ್ಲಿ ಅಳವಡಿಸಲು ಸಂಕ್ಷಿಪ್ತ ಮಾಹಿತಿ

ಯೋಜನೆಯ ಹೆಸರು:	PMKSY-WDC-2.0
ವರ್ಷ:	2022-23
ಕಾಮಗಾರಿಯ/ಚಟುವಟಿಕೆಯ ಹೆಸರು:	ಪಿ.ಟಿ-1
ಕಾಮಗಾರಿ/ಚಟುವಟಿಕೆಯ ಛಾಯಾಚಿತ್ರ (photo with Lat & Long)	
ಸರ್ವೆ ನಂಬರ್:	467, 468
ಅಕ್ಷಾಂಶ ಮತ್ತು ರೇಖಾಂಶ:	N 15°15 6518", 77°11 3436"
ಗ್ರಾಮ:	ಶಿಡಿಗಿನಮೊಳ
ತಾಲ್ಲೂಕು:	ಬಳ್ಳಾರಿ
ಜಿಲ್ಲೆ:	ಬಳ್ಳಾರಿ
ಕಾಮಗಾರಿ/ಚಟುವಟಿಕೆಯ ಅಂದಾಜು ಮೊತ್ತ (ರೂಪಾಯಿಗಳಲ್ಲಿ)	ರೂ. 499111/-
ಕಾಮಗಾರಿ/ಚಟುವಟಿಕೆಯ ಕುರಿತು ಸಂಕ್ಷಿಪ್ತ ವಿವರ (ಸಮುದಾಯ ಕಾಮಗಾರಿಯಾಗಿದ್ದರೆ ಅಂದಾಜು ನೀರು ಸಂಗ್ರಹಣೆ (Cubic Meter), ರಕ್ಷಣಾತ್ಮಕ ನೀರಾವರಿ ಪ್ರದೇಶ, ಫಲಾನುಭವಿಗಳ ಸಂಖ್ಯೆ ವೈಯಕ್ತಿಕ ಕಾಮಗಾರಿಯಾಗಿದ್ದರೆ, ಫಲಾನುಭವಿ ಹೆಸರು, ಚಟುವಟಿಕೆಯಿಂದ ಪಡೆಯುತ್ತಿರುವ ಲಾಭ)	2022-23 ನೇ ಸಾಲಿನಲ್ಲಿ PMKSY-WDC-2.0 ಯೋಜನೆಯಡಿ ಪಿ.ಟಿ ಕಾಮಗಾರಿಯು ಸಮುದಾಯ ಮಣ್ಣು ಮತ್ತು ನೀರು ಸಂರಕ್ಷಣ ಕಾಮಗಾರಿಯನ್ನು ನಿರ್ಮಿಸಲಾಯಿತು. ಪಿ.ಟಿಯಿಂದ ಜಾನುವಾರು ಮತ್ತು ಪಶು ಪಕ್ಷಿಗಳಿಗೆ ಕುಡಿಯುವ ನೀರಿನ ಲಭ್ಯತೆ ಮತ್ತು ಕಾಮಗಾರಿಯ ಸುತ್ತಮುತ್ತ ಇರುವ 3.25 ರಿಂದ 4.25 ಹೆಕ್ಟರ್ ಪ್ರದೇಶವು ರಕ್ಷಣಾತ್ಮಕ ನೀರಾವರಿಗೆ ಒಳಪಟ್ಟಿರುತ್ತದೆ. ಈ ಪಿ.ಟಿಯಿಂದ 5 ಫಲಾನುಭವಿಗಳು ಪ್ರಯೋಜನ ಪಡೆದಿದ್ದಾರೆ. ಪಿ.ಟಿ ಕಾಮಗಾರಿಯು ಸುಮಾರು 2750 Cubic Meter ನೀರು ಸಂಗ್ರಹಣೆ ಸಾಮರ್ಥ್ಯ ಹೊಂದಿರುತ್ತದೆ.


ಜಲಾನಯನ ಯೋಜನೆಗಳ ಚಟುವಟಿಕೆ/ಕಾಮಗಾರಿಗಳನ್ನು ಅಂತರ್ಜಾಲದಲ್ಲಿ ಅಳವಡಿಸಲು ಸಂಕ್ಷಿಪ್ತ ಮಾಹಿತಿ

ಯೋಜನೆಯ ಹೆಸರು:	PMKSY-WDC-2.0
ವರ್ಷ:	2022-23
ಕಾಮಗಾರಿಯ/ಚಟುವಟಿಕೆಯ ಹೆಸರು:	ಕ್ಷೇತ್ರ ಬದು-8
ಕಾಮಗಾರಿ/ಚಟುವಟಿಕೆಯ ಛಾಯಚಿತ್ರ (photo with Lat & Long)	
ಸರ್ವೆ ನಂಬರ್:	
ಅಕ್ಷಾಂಶ ಮತ್ತು ರೇಖಾಂಶ:	N 15°12 8419'' N, E 77°11 2383''
ಗ್ರಾಮ:	ಜೋಳದರಾಶಿ
ತಾಲ್ಲೂಕು:	ಬಳ್ಳಾರಿ
ಜಿಲ್ಲೆ:	ಬಳ್ಳಾರಿ
ಕಾಮಗಾರಿ/ಚಟುವಟಿಕೆಯ ಅಂದಾಜು ಮೊತ್ತ (ರೂಪಾಯಿಗಳಲ್ಲಿ)	ರೂ. 4,36,677/-
ಕಾಮಗಾರಿ/ಚಟುವಟಿಕೆಯ ಕುರಿತು ಸಂಕ್ಷಿಪ್ತ ವಿವರ (ಸಮುದಾಯ ಕಾಮಗಾರಿಯಾಗಿದ್ದರೆ ಅಂದಾಜು ನೀರು ಸಂಗ್ರಹಣೆ (Cubic Meter), ರಕ್ಷಣಾತ್ಮಕ ನೀರಾವರಿ ಪ್ರದೇಶ, ಫಲಾನುಭವಿಗಳ ಸಂಖ್ಯೆ ವೈಯಕ್ತಿಕ ಕಾಮಗಾರಿಯಾಗಿದ್ದರೆ, ಫಲಾನುಭವಿ ಹೆಸರು, ಚಟುವಟಿಕೆಯಿಂದ ಪಡೆಯುತ್ತಿರುವ ಲಾಭ)	2022-23 ನೇ ಸಾಲಿನಲ್ಲಿ PMKSY-WDC-2.0 ಯೋಜನೆಯಡಿಕ್ಷೇತ್ರ ಬದು ವೈಯಕ್ತಿಕ ಕಾಮಗಾರಿಯಾಗಿದ್ದು ಮಣ್ಣು ಮತ್ತು ನೀರು ಸಂರಕ್ಷಣೆ ಮಾಡಲು ಸಹಾಯಕಾರಿಯಾಗುತ್ತದೆ, ಕ್ಷೇತ್ರ ಬದು ಕಾಮಗಾರಿಯಿಂದ ಶೇಕಡ 15 ರಿಂದ 20 ರಷ್ಟು ಹೆಚ್ಚು ಇಳುವರಿ ಪಡೆಯಲು ಅನುಕೂಲವಾಗುತ್ತದೆ. ಕ್ಷೇತ್ರ ಬದು ನಿರ್ಮಾಣದಿಂದ ಕೃಷಿ, ಅರಣ್ಯ ಕೈಗೊಳ್ಳಲು ಸಹಾಯವಾಗುತ್ತದೆ. ಈ ಕ್ಷೇತ್ರ ಬದು ತಾಕಿನಲ್ಲಿ 11 ಫಲಾನುಭವಿಗಳು ಪ್ರಯೋಜನ ಪಡೆದಿದ್ದಾರೆ.


ಜಲಾನಯನ ಯೋಜನೆಗಳ ಚಟುವಟಿಕೆ/ಕಾಮಗಾರಿಗಳನ್ನು ಅಂತರ್ಜಾಲದಲ್ಲಿ ಅಳವಡಿಸಲು ಸಂಕ್ಷಿಪ್ತ ಮಾಹಿತಿ

ಯೋಜನೆಯ ಹೆಸರು:	PMKSY-WDC-2.0
ವರ್ಷ:	2022-23
ಕಾಮಗಾರಿಯ/ಚಟುವಟಿಕೆಯ ಹೆಸರು:	ಕ್ಷೇತ್ರ ಬದು-1
ಕಾಮಗಾರಿ/ಚಟುವಟಿಕೆಯ ಛಾಯಚಿತ್ರ (photo with Lat & Long)	
ಸರ್ವೆ ನಂಬರ್:	77,81,82,83,84
ಅಕ್ಷಾಂಶ ಮತ್ತು ರೇಖಾಂಶ:	N 15°13 8903'', E 77°09 3451''
ಗ್ರಾಮ:	ಪರಮದೇವನಹಳ್ಳಿ
ತಾಲ್ಲೂಕು:	ಬಳ್ಳಾರಿ
ಜಿಲ್ಲೆ:	ಬಳ್ಳಾರಿ
ಕಾಮಗಾರಿ/ಚಟುವಟಿಕೆಯ ಅಂದಾಜು ಮೊತ್ತ (ರೂಪಾಯಿಗಳಲ್ಲಿ)	ರೂ. 397635/-
ಕಾಮಗಾರಿ/ಚಟುವಟಿಕೆಯ ಕುರಿತು ಸಂಕ್ಷಿಪ್ತ ವಿವರ (ಸಮುದಾಯ ಕಾಮಗಾರಿಯಾಗಿದ್ದರೆ ಅಂದಾಜು ನೀರು ಸಂಗ್ರಹಣೆ (Cubic Meter), ರಕ್ಷಣಾತ್ಮಕ ನೀರಾವರಿ ಪ್ರದೇಶ, ಫಲಾನುಭವಿಗಳ ಸಂಖ್ಯೆ, ವೈಯಕ್ತಿಕ ಕಾಮಗಾರಿಯಾಗಿದ್ದರೆ, ಫಲಾನುಭವಿ ಹೆಸರು, ಚಟುವಟಿಕೆಯಿಂದ ಪಡೆಯುತ್ತಿರುವ ಲಾಭ)	2022-23 ನೇ ಸಾಲಿನಲ್ಲಿ PMKSY-WDC-2.0 ಯೋಜನೆಯಡಿ ಕ್ಷೇತ್ರ ಬದು ವೈಯಕ್ತಿಕ ಕಾಮಗಾರಿಯಾಗಿದ್ದು ಮಣ್ಣು ಮತ್ತು ನೀರು ಸಂರಕ್ಷಣೆ ಮಾಡಲು ಸಹಾಯಕಾರಿಯಾಗುತ್ತದೆ, ಕ್ಷೇತ್ರ ಬದು ಕಾಮಗಾರಿಯಿಂದ ಶೇಕಡ 15 ರಿಂದ 20 ರಷ್ಟು ಹೆಚ್ಚು ಇಳುವರಿ ಪಡೆಯಲು ಅನುಕೂಲವಾಗುತ್ತದೆ. ಕ್ಷೇತ್ರ ಬದು ನಿರ್ಮಾಣದಿಂದ ಕೃಷಿ, ಅರಣ್ಯ ಕೈಗೊಳ್ಳಲು ಸಹಾಯವಾಗುತ್ತದೆ. ಈ ಕ್ಷೇತ್ರ ಬದು ತಾಕಿನಲ್ಲಿ 8 ಫಲಾನುಭವಿಗಳು ಪ್ರಯೋಜನ ಪಡೆದಿದ್ದಾರೆ.


ಜಲಾನಯನ ಯೋಜನೆಗಳ ಚಟುವಟಿಕೆ/ಕಾಮಗಾರಿಗಳನ್ನು ಅಂತರ್ಜಾಲದಲ್ಲಿ ಅಳವಡಿಸಲು ಸಂಕ್ಷಿಪ್ತ ಮಾಹಿತಿ

ಯೋಜನೆಯ ಹೆಸರು:	PMKSY-WDC-2.0
ವರ್ಷ:	2022-23
ಕಾಮಗಾರಿಯ/ಚಟುವಟಿಕೆಯ ಹೆಸರು:	ಕ್ಷೇತ್ರ ಬದು-1
ಕಾಮಗಾರಿ/ಚಟುವಟಿಕೆಯ ಛಾಯಚಿತ್ರ (photo with Lat & Long)	
ಸರ್ವೆ ನಂಬರ್:	4,5,6,7,8,9 10,12,261
ಅಕ್ಷಾಂಶ ಮತ್ತು ರೇಖಾಂಶ:	N 15°13 1336'', E 77°09 5897''
ಗ್ರಾಮ:	ವೈ ಕಗ್ಗಲ್ಲು
ತಾಲ್ಲೂಕು:	ಬಳ್ಳಾರಿ
ಜಿಲ್ಲೆ:	ಬಳ್ಳಾರಿ
ಕಾಮಗಾರಿ/ಚಟುವಟಿಕೆಯ ಅಂದಾಜು ಮೊತ್ತ (ರೂಪಾಯಿಗಳಲ್ಲಿ)	ರೂ. 433414/-
ಕಾಮಗಾರಿ/ಚಟುವಟಿಕೆಯ ಕುರಿತು ಸಂಕ್ಷಿಪ್ತ ವಿವರ (ಸಮುದಾಯ ಕಾಮಗಾರಿಯಾಗಿದ್ದರೆ ಅಂದಾಜು ನೀರು ಸಂಗ್ರಹಣೆ (Cubic Meter), ರಕ್ಷಣಾತ್ಮಕ ನೀರಾವರಿ ಪ್ರದೇಶ, ಫಲಾನುಭವಿಗಳ ಸಂಖ್ಯೆ ವೈಯಕ್ತಿಕ ಕಾಮಗಾರಿಯಾಗಿದ್ದರೆ, ಫಲಾನುಭವಿ ಹೆಸರು, ಚಟುವಟಿಕೆಯಿಂದ ಪಡೆಯುತ್ತಿರುವ ಲಾಭ)	<p>2022-23 ನೇ ಸಾಲಿನಲ್ಲಿ PMKSY-WDC-2.0 ಯೋಜನೆಯಡಿಕ್ಷೇತ್ರ ಬದು ವೈಯಕ್ತಿಕ ಕಾಮಗಾರಿಯಾಗಿದ್ದು ಮಣ್ಣು ಮತ್ತು ನೀರು ಸಂರಕ್ಷಣೆ ಮಾಡಲು ಸಹಾಯಕಾರಿಯಾಗುತ್ತದೆ, ಕ್ಷೇತ್ರ ಬದು ಕಾಮಗಾರಿಯಿಂದ ಶೇಕಡ 15 ರಿಂದ 20 ರಷ್ಟು ಹೆಚ್ಚು ಇಳುವರಿ ಪಡೆಯಲು ಅನುಕೂಲವಾಗುತ್ತದೆ. ಕ್ಷೇತ್ರ ಬದು ನಿರ್ಮಾಣದಿಂದ ಕೃಷಿ, ಅರಣ್ಯ ಕೈಗೊಳ್ಳಲು ಸಹಾಯವಾಗುತ್ತದೆ. ಈ ಕ್ಷೇತ್ರ ಬದು ತಾಕಿನಲ್ಲಿ 10 ಫಲಾನುಭವಿಗಳು ಪ್ರಯೋಜನ ಪಡೆದಿದ್ದಾರೆ.</p>


ಜಲಾನಯನ ಯೋಜನೆಗಳ ಚಟುವಟಿಕೆ/ಕಾಮಗಾರಿಗಳನ್ನು ಅಂತರ್ಜಾಲದಲ್ಲಿ ಅಳವಡಿಸಲು ಸಂಕ್ಷಿಪ್ತ ಮಾಹಿತಿ

ಯೋಜನೆಯ ಹೆಸರು:	PMKSY-WDC-2.0
ವರ್ಷ:	2022-23
ಕಾಮಗಾರಿಯ/ಚಟುವಟಿಕೆಯ ಹೆಸರು:	ಕ್ಷೇತ್ರ ಬದು-2
ಕಾಮಗಾರಿ/ಚಟುವಟಿಕೆಯ ಛಾಯಚಿತ್ರ (photo with Lat & Long)	
ಸರ್ವೆ ನಂಬರ್:	18,19,20,21 22,26,35
ಅಕ್ಷಾಂಶ ಮತ್ತು ರೇಖಾಂಶ:	N 15°11 8581'', E 77°11 0323''
ಗ್ರಾಮ:	ವೈ ಕಗ್ಗಲ್ಲು
ತಾಲ್ಲೂಕು:	ಬಳ್ಳಾರಿ
ಜಿಲ್ಲೆ:	ಬಳ್ಳಾರಿ
ಕಾಮಗಾರಿ/ಚಟುವಟಿಕೆಯ ಅಂದಾಜು ಮೊತ್ತ (ರೂಪಾಯಿಗಳಲ್ಲಿ)	ರೂ. 420495/-
ಕಾಮಗಾರಿ/ಚಟುವಟಿಕೆಯ ಕುರಿತು ಸಂಕ್ಷಿಪ್ತ ವಿವರ (ಸಮುದಾಯ ಕಾಮಗಾರಿಯಾಗಿದ್ದರೆ ಅಂದಾಜು ನೀರು ಸಂಗ್ರಹಣೆ (Cubic Meter), ರಕ್ಷಣಾತ್ಮಕ ನೀರಾವರಿ ಪ್ರದೇಶ, ಫಲಾನುಭವಿಗಳ ಸಂಖ್ಯೆ ವೈಯಕ್ತಿಕ ಕಾಮಗಾರಿಯಾಗಿದ್ದರೆ, ಫಲಾನುಭವಿ ಹೆಸರು, ಚಟುವಟಿಕೆಯಿಂದ ಪಡೆಯುತ್ತಿರುವ ಲಾಭ)	2022-23 ನೇ ಸಾಲಿನಲ್ಲಿ PMKSY-WDC-2.0 ಯೋಜನೆಯಡಿ ಕ್ಷೇತ್ರ ಬದು ವೈಯಕ್ತಿಕ ಕಾಮಗಾರಿಯಾಗಿದ್ದು ಮಣ್ಣು ಮತ್ತು ನೀರು ಸಂರಕ್ಷಣೆ ಮಾಡಲು ಸಹಾಯಕಾರಿಯಾಗುತ್ತದೆ, ಕ್ಷೇತ್ರ ಬದು ಕಾಮಗಾರಿಯಿಂದ ಶೇಕಡ 15 ರಿಂದ 20 ರಷ್ಟು ಹೆಚ್ಚು ಇಳುವರಿ ಪಡೆಯಲು ಅನುಕೂಲವಾಗುತ್ತದೆ. ಕ್ಷೇತ್ರ ಬದು ನಿರ್ಮಾಣದಿಂದ ಕೃಷಿ, ಅರಣ್ಯ ಕೈಗೊಳ್ಳಲು ಸಹಾಯವಾಗುತ್ತದೆ. ಈ ಕ್ಷೇತ್ರ ಬದು ತಾಕಿನಲ್ಲಿ 12 ಫಲಾನುಭವಿಗಳು ಪ್ರಯೋಜನ ಪಡೆದಿದ್ದಾರೆ.


ಜಲಾನಯನ ಯೋಜನೆಗಳ ಚಟುವಟಿಕೆ/ಕಾಮಗಾರಿಗಳನ್ನು ಅಂತರ್ಜಾಲದಲ್ಲಿ ಅಳವಡಿಸಲು ಸಂಕ್ಷಿಪ್ತ ಮಾಹಿತಿ

ಯೋಜನೆಯ ಹೆಸರು:	PMKSY-WDC-2.0
ವರ್ಷ:	2022-23
ಕಾಮಗಾರಿಯ/ಚಟುವಟಿಕೆಯ ಹೆಸರು:	ಕ್ಷೇತ್ರ ಬದು-3
ಕಾಮಗಾರಿ/ಚಟುವಟಿಕೆಯ ಛಾಯಚಿತ್ರ (photo with Lat & Long)	
ಸರ್ವೆ ನಂಬರ್:	36,37,38,40 41,132,46
ಅಕ್ಷಾಂಶ ಮತ್ತು ರೇಖಾಂಶ:	N 15°12 5442'', E 77°09 4885''
ಗ್ರಾಮ:	ವೈ ಕಗ್ಗಲ್ಲು
ತಾಲ್ಲೂಕು:	ಬಳ್ಳಾರಿ
ಜಿಲ್ಲೆ:	ಬಳ್ಳಾರಿ
ಕಾಮಗಾರಿ/ಚಟುವಟಿಕೆಯ ಅಂದಾಜು ಮೊತ್ತ (ರೂಪಾಯಿಗಳಲ್ಲಿ)	ರೂ. 436448/-
ಕಾಮಗಾರಿ/ಚಟುವಟಿಕೆಯ ಕುರಿತು ಸಂಕ್ಷಿಪ್ತ ವಿವರ (ಸಮುದಾಯ ಕಾಮಗಾರಿಯಾಗಿದ್ದರೆ ಅಂದಾಜು ನೀರು ಸಂಗ್ರಹಣೆ (Cubic Meter), ರಕ್ಷಣಾತ್ಮಕ ನೀರಾವರಿ ಪ್ರದೇಶ, ಫಲಾನುಭವಿಗಳ ಸಂಖ್ಯೆ ವೈಯಕ್ತಿಕ ಕಾಮಗಾರಿಯಾಗಿದ್ದರೆ, ಫಲಾನುಭವಿ ಹೆಸರು, ಚಟುವಟಿಕೆಯಿಂದ ಪಡೆಯುತ್ತಿರುವ ಲಾಭ)	2022-23 ನೇ ಸಾಲಿನಲ್ಲಿ PMKSY-WDC-2.0 ಯೋಜನೆಯಡಿಕ್ಷೇತ್ರ ಬದು ವೈಯಕ್ತಿಕ ಕಾಮಗಾರಿಯಾಗಿದ್ದು ಮಣ್ಣು ಮತ್ತು ನೀರು ಸಂರಕ್ಷಣೆ ಮಾಡಲು ಸಹಾಯಕಾರಿಯಾಗುತ್ತದೆ, ಕ್ಷೇತ್ರ ಬದು ಕಾಮಗಾರಿಯಿಂದ ಶೇಕಡ 15 ರಿಂದ 20 ರಷ್ಟು ಹೆಚ್ಚು ಇಳುವರಿ ಪಡೆಯಲು ಅನುಕೂಲವಾಗುತ್ತದೆ. ಕ್ಷೇತ್ರ ಬದು ನಿರ್ಮಾಣದಿಂದ ಕೃಷಿ, ಅರಣ್ಯ ಕೈಗೊಳ್ಳಲು ಸಹಾಯವಾಗುತ್ತದೆ. ಈ ಕ್ಷೇತ್ರ ಬದು ತಾಕಿನಲ್ಲಿ 15 ಫಲಾನುಭವಿಗಳು ಪ್ರಯೋಜನ ಪಡೆದಿದ್ದಾರೆ.


ಜಲಾನಯನ ಯೋಜನೆಗಳ ಚಟುವಟಿಕೆ/ಕಾಮಗಾರಿಗಳನ್ನು ಅಂತರ್ಜಾಲದಲ್ಲಿ ಅಳವಡಿಸಲು ಸಂಕ್ಷಿಪ್ತ ಮಾಹಿತಿ

ಯೋಜನೆಯ ಹೆಸರು:	PMKSY-WDC-2.0
ವರ್ಷ:	2022-23
ಕಾಮಗಾರಿಯ/ಚಟುವಟಿಕೆಯ ಹೆಸರು:	ಕ್ಷೇತ್ರ ಬದು-4
ಕಾಮಗಾರಿ/ಚಟುವಟಿಕೆಯ ಛಾಯಚಿತ್ರ (photo with Lat & Long)	
ಸರ್ವೆ ನಂಬರ್:	44,45
ಅಕ್ಷಾಂಶ ಮತ್ತು ರೇಖಾಂಶ:	N 15°12 55", E 77°09 492"
ಗ್ರಾಮ:	ವೈ ಕಗ್ಗಲ್ಲು
ತಾಲ್ಲೂಕು:	ಬಳ್ಳಾರಿ
ಜಿಲ್ಲೆ:	ಬಳ್ಳಾರಿ
ಕಾಮಗಾರಿ/ಚಟುವಟಿಕೆಯ ಅಂದಾಜು ಮೊತ್ತ (ರೂಪಾಯಿಗಳಲ್ಲಿ)	ರೂ. 393045/-
ಕಾಮಗಾರಿ/ಚಟುವಟಿಕೆಯ ಕುರಿತು ಸಂಕ್ಷಿಪ್ತ ವಿವರ (ಸಮುದಾಯ ಕಾಮಗಾರಿಯಾಗಿದ್ದರೆ ಅಂದಾಜು ನೀರು ಸಂಗ್ರಹಣೆ (Cubic Meter), ರಕ್ಷಣಾತ್ಮಕ ನೀರಾವರಿ ಪ್ರದೇಶ, ಫಲಾನುಭವಿಗಳ ಸಂಖ್ಯೆ ವೈಯಕ್ತಿಕ ಕಾಮಗಾರಿಯಾಗಿದ್ದರೆ, ಫಲಾನುಭವಿ ಹೆಸರು, ಚಟುವಟಿಕೆಯಿಂದ ಪಡೆಯುತ್ತಿರುವ ಲಾಭ)	2022-23 ನೇ ಸಾಲಿನಲ್ಲಿ PMKSY-WDC-2.0 ಯೋಜನೆಯಡಿ ಕ್ಷೇತ್ರ ಬದು ವೈಯಕ್ತಿಕ ಕಾಮಗಾರಿಯಾಗಿದ್ದು ಮಣ್ಣು ಮತ್ತು ನೀರು ಸಂರಕ್ಷಣೆ ಮಾಡಲು ಸಹಾಯಕಾರಿಯಾಗುತ್ತದೆ, ಕ್ಷೇತ್ರ ಬದು ಕಾಮಗಾರಿಯಿಂದ ಶೇಕಡ 15 ರಿಂದ 20 ರಷ್ಟು ಹೆಚ್ಚು ಇಳುವರಿ ಪಡೆಯಲು ಅನುಕೂಲವಾಗುತ್ತದೆ. ಕ್ಷೇತ್ರ ಬದು ನಿರ್ಮಾಣದಿಂದ ಕೃಷಿ, ಅರಣ್ಯ ಕೈಗೊಳ್ಳಲು ಸಹಾಯವಾಗುತ್ತದೆ. ಈ ಕ್ಷೇತ್ರ ಬದು ತಾಕಿನಲ್ಲಿ 8 ಫಲಾನುಭವಿಗಳು ಪ್ರಯೋಜನ ಪಡೆದಿದ್ದಾರೆ.

ಜಲಾನಯನ ಯೋಜನೆಗಳ ಚಟುವಟಿಕೆ/ಕಾಮಗಾರಿಗಳನ್ನು ಅಂತರ್ಜಾಲದಲ್ಲಿ ಅಳವಡಿಸಲು ಸಂಕ್ಷಿಪ್ತ ಮಾಹಿತಿ

ಯೋಜನೆಯ ಹೆಸರು:	PMKSY-WDC-2.0
ವರ್ಷ:	2022-23
ಕಾಮಗಾರಿಯ/ಚಟುವಟಿಕೆಯ ಹೆಸರು:	ಕ್ಷೇತ್ರ ಬದು-2
ಕಾಮಗಾರಿ/ಚಟುವಟಿಕೆಯ ಛಾಯಚಿತ್ರ (photo with Lat & Long)	
ಸರ್ವೆ ನಂಬರ್:	123,124,125, 51,44,42,37,40
ಅಕ್ಷಾಂಶ ಮತ್ತು ರೇಖಾಂಶ:	N 15°14 3802'', E 77°06 1762''
ಗ್ರಾಮ:	ಪರಮದೇವನಹಳ್ಳಿ
ತಾಲ್ಲೂಕು:	ಬಳ್ಳಾರಿ
ಜಿಲ್ಲೆ:	ಬಳ್ಳಾರಿ
ಕಾಮಗಾರಿ/ಚಟುವಟಿಕೆಯ ಅಂದಾಜು ಮೊತ್ತ (ರೂಪಾಯಿಗಳಲ್ಲಿ)	ರೂ. 390354/-
ಕಾಮಗಾರಿ/ಚಟುವಟಿಕೆಯ ಕುರಿತು ಸಂಕ್ಷಿಪ್ತ ವಿವರ (ಸಮುದಾಯ ಕಾಮಗಾರಿಯಾಗಿದ್ದರೆ ಅಂದಾಜು ನೀರು ಸಂಗ್ರಹಣೆ (Cubic Meter), ರಕ್ಷಣಾತ್ಮಕ ನೀರಾವರಿ ಪ್ರದೇಶ, ಫಲಾನುಭವಿಗಳ ಸಂಖ್ಯೆ ವೈಯಕ್ತಿಕ ಕಾಮಗಾರಿಯಾಗಿದ್ದರೆ, ಫಲಾನುಭವಿ ಹೆಸರು, ಚಟುವಟಿಕೆಯಿಂದ ಪಡೆಯುತ್ತಿರುವ ಲಾಭ)	2022-23 ನೇ ಸಾಲಿನಲ್ಲಿ PMKSY-WDC-2.0 ಯೋಜನೆಯಡಿಕ್ಷೇತ್ರ ಬದು ವೈಯಕ್ತಿಕ ಕಾಮಗಾರಿಯಾಗಿದ್ದು ಮಣ್ಣು ಮತ್ತು ನೀರು ಸಂರಕ್ಷಣೆ ಮಾಡಲು ಸಹಾಯಕಾರಿಯಾಗುತ್ತದೆ, ಕ್ಷೇತ್ರ ಬದು ಕಾಮಗಾರಿಯಿಂದ ಶೇಕಡ 15 ರಿಂದ 20 ರಷ್ಟು ಹೆಚ್ಚು ಇಳುವರಿ ಪಡೆಯಲು ಅನುಕೂಲವಾಗುತ್ತದೆ. ಕ್ಷೇತ್ರ ಬದು ನಿರ್ಮಾಣದಿಂದ ಕೃಷಿ, ಅರಣ್ಯ ಕೈಗೊಳ್ಳಲು ಸಹಾಯವಾಗುತ್ತದೆ. ಈ ಕ್ಷೇತ್ರ ಬದು ತಾಕಿನಲ್ಲಿ 15 ಫಲಾನುಭವಿಗಳು ಪ್ರಯೋಜನ ಪಡೆದಿದ್ದಾರೆ.


ಜಲಾನಯನ ಯೋಜನೆಗಳ ಚಟುವಟಿಕೆ/ಕಾಮಗಾರಿಗಳನ್ನು ಅಂತರ್ಜಾಲದಲ್ಲಿ ಅಳವಡಿಸಲು ಸಂಕ್ಷಿಪ್ತ ಮಾಹಿತಿ

ಯೋಜನೆಯ ಹೆಸರು:	PMKSY-WDC-2.0
ವರ್ಷ:	2022-23
ಕಾಮಗಾರಿಯ/ಚಟುವಟಿಕೆಯ ಹೆಸರು:	ಕ್ಷೇತ್ರ ಬದು-3
ಕಾಮಗಾರಿ/ಚಟುವಟಿಕೆಯ ಛಾಯಚಿತ್ರ (photo with Lat & Long)	
ಸರ್ವೆ ನಂಬರ್:	102,103,93 92,96,97,120, 121
ಅಕ್ಷಾಂಶ ಮತ್ತು ರೇಖಾಂಶ:	N 15°14 3822'', E 77°07 0137''
ಗ್ರಾಮ:	ಪರಮದೇವನಹಳ್ಳಿ
ತಾಲ್ಲೂಕು:	ಬಳ್ಳಾರಿ
ಜಿಲ್ಲೆ:	ಬಳ್ಳಾರಿ
ಕಾಮಗಾರಿ/ಚಟುವಟಿಕೆಯ ಅಂದಾಜು ಮೊತ್ತ (ರೂಪಾಯಿಗಳಲ್ಲಿ)	ರೂ. 354179/-
ಕಾಮಗಾರಿ/ಚಟುವಟಿಕೆಯ ಕುರಿತು ಸಂಕ್ಷಿಪ್ತ ವಿವರ (ಸಮುದಾಯ ಕಾಮಗಾರಿಯಾಗಿದ್ದರೆ ಅಂದಾಜು ನೀರು ಸಂಗ್ರಹಣೆ (Cubic Meter), ರಕ್ಷಣಾತ್ಮಕ ನೀರಾವರಿ ಪ್ರದೇಶ, ಫಲಾನುಭವಿಗಳ ಸಂಖ್ಯೆ ವೈಯಕ್ತಿಕ ಕಾಮಗಾರಿಯಾಗಿದ್ದರೆ, ಫಲಾನುಭವಿ ಹೆಸರು, ಚಟುವಟಿಕೆಯಿಂದ ಪಡೆಯುತ್ತಿರುವ ಲಾಭ)	2022-23 ನೇ ಸಾಲಿನಲ್ಲಿ PMKSY-WDC-2.0 ಯೋಜನೆಯಡಿಕ್ಷೇತ್ರ ಬದು ವೈಯಕ್ತಿಕ ಕಾಮಗಾರಿಯಾಗಿದ್ದು ಮಣ್ಣು ಮತ್ತು ನೀರು ಸಂರಕ್ಷಣೆ ಮಾಡಲು ಸಹಾಯಕಾರಿಯಾಗುತ್ತದೆ, ಕ್ಷೇತ್ರ ಬದು ಕಾಮಗಾರಿಯಿಂದ ಶೇಕಡ 15 ರಿಂದ 20 ರಷ್ಟು ಹೆಚ್ಚು ಇಳುವರಿ ಪಡೆಯಲು ಅನುಕೂಲವಾಗುತ್ತದೆ. ಕ್ಷೇತ್ರ ಬದು ನಿರ್ಮಾಣದಿಂದ ಕೃಷಿ, ಅರಣ್ಯ ಕೈಗೊಳ್ಳಲು ಸಹಾಯವಾಗುತ್ತದೆ. ಈ ಕ್ಷೇತ್ರ ಬದು ತಾಕಿನಲ್ಲಿ 9 ಫಲಾನುಭವಿಗಳು ಪ್ರಯೋಜನ ಪಡೆದಿದ್ದಾರೆ.

ಜಲಾನಯನ ಯೋಜನೆಗಳ ಚಟುವಟಿಕೆ/ಕಾಮಗಾರಿಗಳನ್ನು ಅಂತರ್ಜಾಲದಲ್ಲಿ ಅಳವಡಿಸಲು ಸಂಕ್ಷಿಪ್ತ ಮಾಹಿತಿ

ಯೋಜನೆಯ ಹೆಸರು:	PMKSY-WDC-2.0
ವರ್ಷ:	2022-23
ಕಾಮಗಾರಿಯ/ಚಟುವಟಿಕೆಯ ಹೆಸರು:	ಕ್ಷೇತ್ರ ಬದು-5
ಕಾಮಗಾರಿ/ಚಟುವಟಿಕೆಯ ಛಾಯಚಿತ್ರ (photo with Lat & Long)	 <p>Latitude: 15°8'21" Longitude: 77°43'7" Elevation: 414.13±6 m Accuracy: 7.5 m (0.10X MI A2)</p>
ಸರ್ವೆ ನಂಬರ್:	66, 67, 68, 69, 70
ಅಕ್ಷಾಂಶ ಮತ್ತು ರೇಖಾಂಶ:	N 15°13 7783'', E 77°05 5885''
ಗ್ರಾಮ:	ವೈ ಕಗ್ಗಲ್ಲು
ತಾಲ್ಲೂಕು:	ಬಳ್ಳಾರಿ
ಜಿಲ್ಲೆ:	ಬಳ್ಳಾರಿ
ಕಾಮಗಾರಿ/ಚಟುವಟಿಕೆಯ ಅಂದಾಜು ಮೊತ್ತ (ರೂಪಾಯಿಗಳಲ್ಲಿ)	ರೂ. 436677/-
ಕಾಮಗಾರಿ/ಚಟುವಟಿಕೆಯ ಕುರಿತು ಸಂಕ್ಷಿಪ್ತ ವಿವರ (ಸಮುದಾಯ ಕಾಮಗಾರಿಯಾಗಿದ್ದರೆ ಅಂದಾಜು ನೀರು ಸಂಗ್ರಹಣೆ (Cubic Meter), ರಕ್ಷಣಾತ್ಮಕ ನೀರಾವರಿ ಪ್ರದೇಶ, ಫಲಾನುಭವಿಗಳ ಸಂಖ್ಯೆ, ವೈಯಕ್ತಿಕ ಕಾಮಗಾರಿಯಾಗಿದ್ದರೆ, ಫಲಾನುಭವಿ ಹೆಸರು, ಚಟುವಟಿಕೆಯಿಂದ ಪಡೆಯುತ್ತಿರುವ ಲಾಭ)	<p>2022-23 ನೇ ಸಾಲಿನಲ್ಲಿ PMKSY-WDC-2.0 ಯೋಜನೆಯಡಿ ಕ್ಷೇತ್ರ ಬದು ವೈಯಕ್ತಿಕ ಕಾಮಗಾರಿಯಾಗಿದ್ದು ಮಣ್ಣು ಮತ್ತು ನೀರು ಸಂರಕ್ಷಣೆ ಮಾಡಲು ಸಹಾಯಕಾರಿಯಾಗುತ್ತದೆ, ಕ್ಷೇತ್ರ ಬದು ಕಾಮಗಾರಿಯಿಂದ ಶೇಕಡ 15 ರಿಂದ 20 ರಷ್ಟು ಹೆಚ್ಚು ಇಳುವರಿ ಪಡೆಯಲು ಅನುಕೂಲವಾಗುತ್ತದೆ. ಕ್ಷೇತ್ರ ಬದು ನಿರ್ಮಾಣದಿಂದ ಕೃಷಿ, ಅರಣ್ಯ ಕೈಗೊಳ್ಳಲು ಸಹಾಯವಾಗುತ್ತದೆ. ಈ ಕ್ಷೇತ್ರ ಬದು ತಾಕಿನಲ್ಲಿ 6 ಫಲಾನುಭವಿಗಳು ಪ್ರಯೋಜನ ಪಡೆದಿದ್ದಾರೆ.</p>


ಜಲಾನಯನ ಯೋಜನೆಗಳ ಚಟುವಟಿಕೆ/ಕಾಮಗಾರಿಗಳನ್ನು ಅಂತರ್ಜಾಲದಲ್ಲಿ ಅಳವಡಿಸಲು ಸಂಕ್ಷಿಪ್ತ ಮಾಹಿತಿ

ಯೋಜನೆಯ ಹೆಸರು:	PMKSY-WDC-2.0
ವರ್ಷ:	2022-23
ಕಾಮಗಾರಿಯ/ಚಟುವಟಿಕೆಯ ಹೆಸರು:	ಕ್ಷೇತ್ರ ಬದು-6
ಕಾಮಗಾರಿ/ಚಟುವಟಿಕೆಯ ಛಾಯಾಚಿತ್ರ (photo with Lat & Long)	
ಸರ್ವೆ ನಂಬರ್:	76, 248, 75/b
ಅಕ್ಷಾಂಶ ಮತ್ತು ರೇಖಾಂಶ:	N 15°12 8884'', E 77°05 1619''
ಗ್ರಾಮ:	ವೈ ಕಗ್ಗಲ್ಲು
ತಾಲ್ಲೂಕು:	ಬಳ್ಳಾರಿ
ಜಿಲ್ಲೆ:	ಬಳ್ಳಾರಿ
ಕಾಮಗಾರಿ/ಚಟುವಟಿಕೆಯ ಅಂದಾಜು ಮೊತ್ತ (ರೂಪಾಯಿಗಳಲ್ಲಿ)	ರೂ. 383259/-
ಕಾಮಗಾರಿ/ಚಟುವಟಿಕೆಯ ಕುರಿತು ಸಂಕ್ಷಿಪ್ತ ವಿವರ (ಸಮುದಾಯ ಕಾಮಗಾರಿಯಾಗಿದ್ದರೆ ಅಂದಾಜು ನೀರು ಸಂಗ್ರಹಣೆ (Cubic Meter), ರಕ್ಷಣಾತ್ಮಕ ನೀರಾವರಿ ಪ್ರದೇಶ, ಫಲಾನುಭವಿಗಳ ಸಂಖ್ಯೆ ವೈಯಕ್ತಿಕ ಕಾಮಗಾರಿಯಾಗಿದ್ದರೆ, ಫಲಾನುಭವಿ ಹೆಸರು, ಚಟುವಟಿಕೆಯಿಂದ ಪಡೆಯುತ್ತಿರುವ ಲಾಭ)	2022-23 ನೇ ಸಾಲಿನಲ್ಲಿ PMKSY-WDC-2.0 ಯೋಜನೆಯಡಿಕ್ಷೇತ್ರ ಬದು ವೈಯಕ್ತಿಕ ಕಾಮಗಾರಿಯಾಗಿದ್ದು ಮಣ್ಣು ಮತ್ತು ನೀರು ಸಂರಕ್ಷಣೆ ಮಾಡಲು ಸಹಾಯಕಾರಿಯಾಗುತ್ತದೆ, ಕ್ಷೇತ್ರ ಬದು ಕಾಮಗಾರಿಯಿಂದ ಶೇಕಡ 15 ರಿಂದ 20 ರಷ್ಟು ಹೆಚ್ಚು ಇಳುವರಿ ಪಡೆಯಲು ಅನುಕೂಲವಾಗುತ್ತದೆ. ಕ್ಷೇತ್ರ ಬದು ನಿರ್ಮಾಣದಿಂದ ಕೃಷಿ, ಅರಣ್ಯ ಕೈಗೊಳ್ಳಲು ಸಹಾಯವಾಗುತ್ತದೆ. ಈ ಕ್ಷೇತ್ರ ಬದು ತಾಕಿನಲ್ಲಿ 5 ಫಲಾನುಭವಿಗಳು ಪ್ರಯೋಜನ ಪಡೆದಿದ್ದಾರೆ.


ಜಲಾನಯನ ಯೋಜನೆಗಳ ಚಟುವಟಿಕೆ/ಕಾಮಗಾರಿಗಳನ್ನು ಅಂತರ್ಜಾಲದಲ್ಲಿ ಅಳವಡಿಸಲು ಸಂಕ್ಷಿಪ್ತ ಮಾಹಿತಿ

ಯೋಜನೆಯ ಹೆಸರು:	PMKSY-WDC-2.0
ವರ್ಷ:	2022-23
ಕಾಮಗಾರಿಯ/ಚಟುವಟಿಕೆಯ ಹೆಸರು:	ಕ್ಷೇತ್ರ ಬದು-7
ಕಾಮಗಾರಿ/ಚಟುವಟಿಕೆಯ ಛಾಯಾಚಿತ್ರ (photo with Lat & Long)	
ಸರ್ವೆ ನಂಬರ್:	77, 72, 73, 74, 75
ಅಕ್ಷಾಂಶ ಮತ್ತು ರೇಖಾಂಶ:	N 15°13 5677'', E 77°05 3776''
ಗ್ರಾಮ:	ವೈ ಕಗ್ಗಲ್ಲು
ತಾಲ್ಲೂಕು:	ಬಳ್ಳಾರಿ
ಜಿಲ್ಲೆ:	ಬಳ್ಳಾರಿ
ಕಾಮಗಾರಿ/ಚಟುವಟಿಕೆಯ ಅಂದಾಜು ಮೊತ್ತ (ರೂಪಾಯಿಗಳಲ್ಲಿ)	ರೂ. 427793/-
ಕಾಮಗಾರಿ/ಚಟುವಟಿಕೆಯ ಕುರಿತು ಸಂಕ್ಷಿಪ್ತ ವಿವರ (ಸಮುದಾಯ ಕಾಮಗಾರಿಯಾಗಿದ್ದರೆ ಅಂದಾಜು ನೀರು ಸಂಗ್ರಹಣೆ (Cubic Meter), ರಕ್ಷಣಾತ್ಮಕ ನೀರಾವರಿ ಪ್ರದೇಶ, ಫಲಾನುಭವಿಗಳ ಸಂಖ್ಯೆ ವೈಯಕ್ತಿಕ ಕಾಮಗಾರಿಯಾಗಿದ್ದರೆ, ಫಲಾನುಭವಿ ಹೆಸರು, ಚಟುವಟಿಕೆಯಿಂದ ಪಡೆಯುತ್ತಿರುವ ಲಾಭ)	<p>2022-23 ನೇ ಸಾಲಿನಲ್ಲಿ PMKSY-WDC-2.0 ಯೋಜನೆಯಡಿ ಕ್ಷೇತ್ರ ಬದು ವೈಯಕ್ತಿಕ ಕಾಮಗಾರಿಯಾಗಿದ್ದು ಮಣ್ಣು ಮತ್ತು ನೀರು ಸಂರಕ್ಷಣೆ ಮಾಡಲು ಸಹಾಯಕಾರಿಯಾಗುತ್ತದೆ, ಕ್ಷೇತ್ರ ಬದು ಕಾಮಗಾರಿಯಿಂದ ಶೇಕಡ 15 ರಿಂದ 20 ರಷ್ಟು ಹೆಚ್ಚು ಇಳುವರಿ ಪಡೆಯಲು ಅನುಕೂಲವಾಗುತ್ತದೆ. ಕ್ಷೇತ್ರ ಬದು ನಿರ್ಮಾಣದಿಂದ ಕೃಷಿ, ಅರಣ್ಯ ಕೈಗೊಳ್ಳಲು ಸಹಾಯವಾಗುತ್ತದೆ. ಈ ಕ್ಷೇತ್ರ ಬದು ತಾಕಿನಲ್ಲಿ 6 ಫಲಾನುಭವಿಗಳು ಪ್ರಯೋಜನ ಪಡೆದಿದ್ದಾರೆ.</p>


ಜಲಾನಯನ ಯೋಜನೆಗಳ ಚಟುವಟಿಕೆ/ಕಾಮಗಾರಿಗಳನ್ನು ಅಂತರ್ಜಾಲದಲ್ಲಿ ಅಳವಡಿಸಲು ಸಂಕ್ಷಿಪ್ತ ಮಾಹಿತಿ

ಯೋಜನೆಯ ಹೆಸರು:	PMKSY-WDC-2.0
ವರ್ಷ:	2022-23
ಕಾಮಗಾರಿಯ/ಚಟುವಟಿಕೆಯ ಹೆಸರು:	ಕ್ಷೇತ್ರ ಬದು-8
ಕಾಮಗಾರಿ/ಚಟುವಟಿಕೆಯ ಛಾಯಚಿತ್ರ (photo with Lat & Long)	 <p>Latitude: 15.132732 Longitude: 77.050599 Elevation: 405.56±74 m Accuracy: 9.1 m</p>
ಸರ್ವೆ ನಂಬರ್:	247, 248, 64, 64/a
ಅಕ್ಷಾಂಶ ಮತ್ತು ರೇಖಾಂಶ:	N 15°12 9195'', E 77°05 1506''
ಗ್ರಾಮ:	ವೈ ಕಗ್ಗಲ್ಲು
ತಾಲ್ಲೂಕು:	ಬಳ್ಳಾರಿ
ಜಿಲ್ಲೆ:	ಬಳ್ಳಾರಿ
ಕಾಮಗಾರಿ/ಚಟುವಟಿಕೆಯ ಅಂದಾಜು ಮೊತ್ತ (ರೂಪಾಯಿಗಳಲ್ಲಿ)	ರೂ. 355477/-
ಕಾಮಗಾರಿ/ಚಟುವಟಿಕೆಯ ಕುರಿತು ಸಂಕ್ಷಿಪ್ತ ವಿವರ (ಸಮುದಾಯ ಕಾಮಗಾರಿಯಾಗಿದ್ದರೆ ಅಂದಾಜು ನೀರು ಸಂಗ್ರಹಣೆ (Cubic Meter), ರಕ್ಷಣಾತ್ಮಕ ನೀರಾವರಿ ಪ್ರದೇಶ, ಫಲಾನುಭವಿಗಳ ಸಂಖ್ಯೆ ವೈಯಕ್ತಿಕ ಕಾಮಗಾರಿಯಾಗಿದ್ದರೆ, ಫಲಾನುಭವಿ ಹೆಸರು, ಚಟುವಟಿಕೆಯಿಂದ ಪಡೆಯುತ್ತಿರುವ ಲಾಭ)	<p>2022-23 ನೇ ಸಾಲಿನಲ್ಲಿ PMKSY-WDC-2.0 ಯೋಜನೆಯಡಿಕ್ಷೇತ್ರ ಬದು ವೈಯಕ್ತಿಕ ಕಾಮಗಾರಿಯಾಗಿದ್ದು ಮಣ್ಣು ಮತ್ತು ನೀರು ಸಂರಕ್ಷಣೆ ಮಾಡಲು ಸಹಾಯಕಾರಿಯಾಗುತ್ತದೆ, ಕ್ಷೇತ್ರ ಬದು ಕಾಮಗಾರಿಯಿಂದ ಶೇಕಡ 15 ರಿಂದ 20 ರಷ್ಟು ಹೆಚ್ಚು ಇಳುವರಿ ಪಡೆಯಲು ಅನುಕೂಲವಾಗುತ್ತದೆ. ಕ್ಷೇತ್ರ ಬದು ನಿರ್ಮಾಣದಿಂದ ಕೃಷಿ, ಅರಣ್ಯ ಕೈಗೊಳ್ಳಲು ಸಹಾಯವಾಗುತ್ತದೆ. ಈ ಕ್ಷೇತ್ರ ಬದು ತಾಕಿನಲ್ಲಿ 9 ಫಲಾನುಭವಿಗಳು ಪ್ರಯೋಜನ ಪಡೆದಿದ್ದಾರೆ.</p>


ಜಲಾನಯನ ಯೋಜನೆಗಳ ಚಟುವಟಿಕೆ/ಕಾಮಗಾರಿಗಳನ್ನು ಅಂತರ್ಜಾಲದಲ್ಲಿ ಅಳವಡಿಸಲು ಸಂಕ್ಷಿಪ್ತ ಮಾಹಿತಿ

ಯೋಜನೆಯ ಹೆಸರು:	PMKSY-WDC-2.0
ವರ್ಷ:	2022-23
ಕಾಮಗಾರಿಯ/ಚಟುವಟಿಕೆಯ ಹೆಸರು:	ಕ್ಷೇತ್ರ ಬದು-4
ಕಾಮಗಾರಿ/ಚಟುವಟಿಕೆಯ ಛಾಯಾಚಿತ್ರ (photo with Lat & Long)	
ಸರ್ವೆ ನಂಬರ್:	65, 62, 58, 59, 131
ಅಕ್ಷಾಂಶ ಮತ್ತು ರೇಖಾಂಶ:	N 15°14 7579'', E 77°05 2565''
ಗ್ರಾಮ:	ಪರಮದೇವನಹಳ್ಳಿ
ತಾಲ್ಲೂಕು:	ಬಳ್ಳಾರಿ
ಜಿಲ್ಲೆ:	ಬಳ್ಳಾರಿ
ಕಾಮಗಾರಿ/ಚಟುವಟಿಕೆಯ ಅಂದಾಜು ಮೊತ್ತ (ರೂಪಾಯಿಗಳಲ್ಲಿ)	ರೂ. 455963/-
ಕಾಮಗಾರಿ/ಚಟುವಟಿಕೆಯ ಕುರಿತು ಸಂಕ್ಷಿಪ್ತ ವಿವರ (ಸಮುದಾಯ ಕಾಮಗಾರಿಯಾಗಿದ್ದರೆ ಅಂದಾಜು ನೀರು ಸಂಗ್ರಹಣೆ (Cubic Meter), ರಕ್ಷಣಾತ್ಮಕ ನೀರಾವರಿ ಪ್ರದೇಶ, ಫಲಾನುಭವಿಗಳ ಸಂಖ್ಯೆ ವೈಯಕ್ತಿಕ ಕಾಮಗಾರಿಯಾಗಿದ್ದರೆ, ಫಲಾನುಭವಿ ಹೆಸರು, ಚಟುವಟಿಕೆಯಿಂದ ಪಡೆಯುತ್ತಿರುವ ಲಾಭ)	2022-23 ನೇ ಸಾಲಿನಲ್ಲಿ PMKSY-WDC-2.0 ಯೋಜನೆಯಡಿಕ್ಷೇತ್ರ ಬದು ವೈಯಕ್ತಿಕ ಕಾಮಗಾರಿಯಾಗಿದ್ದು ಮಣ್ಣು ಮತ್ತು ನೀರು ಸಂರಕ್ಷಣೆ ಮಾಡಲು ಸಹಾಯಕಾರಿಯಾಗುತ್ತದೆ, ಕ್ಷೇತ್ರ ಬದು ಕಾಮಗಾರಿಯಿಂದ ಶೇಕಡ 15 ರಿಂದ 20 ರಷ್ಟು ಹೆಚ್ಚು ಇಳುವರಿ ಪಡೆಯಲು ಅನುಕೂಲವಾಗುತ್ತದೆ. ಕ್ಷೇತ್ರ ಬದು ನಿರ್ಮಾಣದಿಂದ ಕೃಷಿ, ಅರಣ್ಯ ಕೈಗೊಳ್ಳಲು ಸಹಾಯವಾಗುತ್ತದೆ. ಈ ಕ್ಷೇತ್ರ ಬದು ತಾಕಿನಲ್ಲಿ 19 ಫಲಾನುಭವಿಗಳು ಪ್ರಯೋಜನ ಪಡೆದಿದ್ದಾರೆ.


ಜಲಾನಯನ ಯೋಜನೆಗಳ ಚಟುವಟಿಕೆ/ಕಾಮಗಾರಿಗಳನ್ನು ಅಂತರ್ಜಾಲದಲ್ಲಿ ಅಳವಡಿಸಲು ಸಂಕ್ಷಿಪ್ತ ಮಾಹಿತಿ

ಯೋಜನೆಯ ಹೆಸರು:	PMKSY-WDC-2.0
ವರ್ಷ:	2022-23
ಕಾಮಗಾರಿಯ/ಚಟುವಟಿಕೆಯ ಹೆಸರು:	ಕ್ಷೇತ್ರ ಬದು-5
ಕಾಮಗಾರಿ/ಚಟುವಟಿಕೆಯ ಛಾಯಚಿತ್ರ (photo with Lat & Long)	
ಸರ್ವೆ ನಂಬರ್:	46, 43, 50, 142, 09
ಅಕ್ಷಾಂಶ ಮತ್ತು ರೇಖಾಂಶ:	N 15°14 7422'', E 77°05 2715''
ಗ್ರಾಮ:	ಪರಮದೇವನಹಳ್ಳಿ
ತಾಲ್ಲೂಕು:	ಬಳ್ಳಾರಿ
ಜಿಲ್ಲೆ:	ಬಳ್ಳಾರಿ
ಕಾಮಗಾರಿ/ಚಟುವಟಿಕೆಯ ಅಂದಾಜು ಮೊತ್ತ (ರೂಪಾಯಿಗಳಲ್ಲಿ)	ರೂ. 448114/-
ಕಾಮಗಾರಿ/ಚಟುವಟಿಕೆಯ ಕುರಿತು ಸಂಕ್ಷಿಪ್ತ ವಿವರ (ಸಮುದಾಯ ಕಾಮಗಾರಿಯಾಗಿದ್ದರೆ ಅಂದಾಜು ನೀರು ಸಂಗ್ರಹಣೆ (Cubic Meter), ರಕ್ಷಣಾತ್ಮಕ ನೀರಾವರಿ ಪ್ರದೇಶ, ಫಲಾನುಭವಿಗಳ ಸಂಖ್ಯೆ ವೈಯಕ್ತಿಕ ಕಾಮಗಾರಿಯಾಗಿದ್ದರೆ, ಫಲಾನುಭವಿ ಹೆಸರು, ಚಟುವಟಿಕೆಯಿಂದ ಪಡೆಯುತ್ತಿರುವ ಲಾಭ)	2022-23 ನೇ ಸಾಲಿನಲ್ಲಿ PMKSY-WDC-2.0 ಯೋಜನೆಯಡಿಕ್ಷೇತ್ರ ಬದು ವೈಯಕ್ತಿಕ ಕಾಮಗಾರಿಯಾಗಿದ್ದು ಮಣ್ಣು ಮತ್ತು ನೀರು ಸಂರಕ್ಷಣೆ ಮಾಡಲು ಸಹಾಯಕಾರಿಯಾಗುತ್ತದೆ, ಕ್ಷೇತ್ರ ಬದು ಕಾಮಗಾರಿಯಿಂದ ಶೇಕಡ 15 ರಿಂದ 20 ರಷ್ಟು ಹೆಚ್ಚು ಇಳುವರಿ ಪಡೆಯಲು ಅನುಕೂಲವಾಗುತ್ತದೆ. ಕ್ಷೇತ್ರ ಬದು ನಿರ್ಮಾಣದಿಂದ ಕೃಷಿ, ಅರಣ್ಯ ಕೈಗೊಳ್ಳಲು ಸಹಾಯವಾಗುತ್ತದೆ. ಈ ಕ್ಷೇತ್ರ ಬದು ತಾಕಿನಲ್ಲಿ 21 ಫಲಾನುಭವಿಗಳು ಪ್ರಯೋಜನ ಪಡೆದಿದ್ದಾರೆ.

ಜಲಾನಯನ ಯೋಜನೆಗಳ ಚಟುವಟಿಕೆ/ಕಾಮಗಾರಿಗಳನ್ನು ಅಂತರ್ಜಾಲದಲ್ಲಿ ಅಳವಡಿಸಲು ಸಂಕ್ಷಿಪ್ತ ಮಾಹಿತಿ

ಯೋಜನೆಯ ಹೆಸರು:	PMKSY-WDC-2.0
ವರ್ಷ:	2022-23
ಕಾಮಗಾರಿಯ/ಚಟುವಟಿಕೆಯ ಹೆಸರು:	ಕ್ಷೇತ್ರ ಬದು-1
ಕಾಮಗಾರಿ/ಚಟುವಟಿಕೆಯ ಛಾಯಾಚಿತ್ರ (photo with Lat & Long)	
ಸರ್ವೆ ನಂಬರ್:	149,146,144, 143
ಅಕ್ಷಾಂಶ ಮತ್ತು ರೇಖಾಂಶ:	N 15°15 1271", E 77°09 1437"
ಗ್ರಾಮ:	ಮೀನಹಳ್ಳಿ
ತಾಲ್ಲೂಕು:	ಬಳ್ಳಾರಿ
ಜಿಲ್ಲೆ:	ಬಳ್ಳಾರಿ
ಕಾಮಗಾರಿ/ಚಟುವಟಿಕೆಯ ಅಂದಾಜು ಮೊತ್ತ (ರೂಪಾಯಿಗಳಲ್ಲಿ)	ರೂ. 423208/-
ಕಾಮಗಾರಿ/ಚಟುವಟಿಕೆಯ ಕುರಿತು ಸಂಕ್ಷಿಪ್ತ ವಿವರ (ಸಮುದಾಯ ಕಾಮಗಾರಿಯಾಗಿದ್ದರೆ ಅಂದಾಜು ನೀರು ಸಂಗ್ರಹಣೆ (Cubic Meter), ರಕ್ಷಣಾತ್ಮಕ ನೀರಾವರಿ ಪ್ರದೇಶ, ಫಲಾನುಭವಿಗಳ ಸಂಖ್ಯೆ ವೈಯಕ್ತಿಕ ಕಾಮಗಾರಿಯಾಗಿದ್ದರೆ, ಫಲಾನುಭವಿ ಹೆಸರು, ಚಟುವಟಿಕೆಯಿಂದ ಪಡೆಯುತ್ತಿರುವ ಲಾಭ)	2022-23 ನೇ ಸಾಲಿನಲ್ಲಿ PMKSY-WDC-2.0 ಯೋಜನೆಯಡಿ ಕ್ಷೇತ್ರ ಬದು ವೈಯಕ್ತಿಕ ಕಾಮಗಾರಿಯಾಗಿದ್ದು ಮಣ್ಣು ಮತ್ತು ನೀರು ಸಂರಕ್ಷಣೆ ಮಾಡಲು ಸಹಾಯಕಾರಿಯಾಗುತ್ತದೆ, ಕ್ಷೇತ್ರ ಬದು ಕಾಮಗಾರಿಯಿಂದ ಶೇಕಡ 15 ರಿಂದ 20 ರಷ್ಟು ಹೆಚ್ಚು ಇಳುವರಿ ಪಡೆಯಲು ಅನುಕೂಲವಾಗುತ್ತದೆ. ಕ್ಷೇತ್ರ ಬದು ನಿರ್ಮಾಣದಿಂದ ಕೃಷಿ, ಅರಣ್ಯ ಕೈಗೊಳ್ಳಲು ಸಹಾಯವಾಗುತ್ತದೆ. ಈ ಕ್ಷೇತ್ರ ಬದು ತಾಕಿನಲ್ಲಿ 15 ಫಲಾನುಭವಿಗಳು ಪ್ರಯೋಜನ ಪಡೆದಿದ್ದಾರೆ.

ಜಲಾನಯನ ಯೋಜನೆಗಳ ಚಟುವಟಿಕೆ/ಕಾಮಗಾರಿಗಳನ್ನು ಅಂತರ್ಜಾಲದಲ್ಲಿ ಅಳವಡಿಸಲು ಸಂಕ್ಷಿಪ್ತ ಮಾಹಿತಿ

ಯೋಜನೆಯ ಹೆಸರು:	PMKSY-WDC-2.0
ವರ್ಷ:	2022-23
ಕಾಮಗಾರಿಯ/ಚಟುವಟಿಕೆಯ ಹೆಸರು:	ಕ್ಷೇತ್ರ ಬದು-2
ಕಾಮಗಾರಿ/ಚಟುವಟಿಕೆಯ ಛಾಯಚಿತ್ರ (photo with Lat & Long)	
ಸರ್ವೆ ನಂಬರ್:	125,153,147,155, 10,16,22,100
ಅಕ್ಷಾಂಶ ಮತ್ತು ರೇಖಾಂಶ:	N 15°15 4499'', E 77°08 4443''
ಗ್ರಾಮ:	ಮೀನಹಳ್ಳಿ
ತಾಲ್ಲೂಕು:	ಬಳ್ಳಾರಿ
ಜಿಲ್ಲೆ:	ಬಳ್ಳಾರಿ
ಕಾಮಗಾರಿ/ಚಟುವಟಿಕೆಯ ಅಂದಾಜು ಮೊತ್ತ (ರೂಪಾಯಿಗಳಲ್ಲಿ)	ರೂ. 499774/-
ಕಾಮಗಾರಿ/ಚಟುವಟಿಕೆಯ ಕುರಿತು ಸಂಕ್ಷಿಪ್ತ ವಿವರ (ಸಮುದಾಯ ಕಾಮಗಾರಿಯಾಗಿದ್ದರೆ ಅಂದಾಜು ನೀರು ಸಂಗ್ರಹಣೆ (Cubic Meter), ರಕ್ಷಣಾತ್ಮಕ ನೀರಾವರಿ ಪ್ರದೇಶ, ಫಲಾನುಭವಿಗಳ ಸಂಖ್ಯೆ, ವೈಯಕ್ತಿಕ ಕಾಮಗಾರಿಯಾಗಿದ್ದರೆ, ಫಲಾನುಭವಿ ಹೆಸರು, ಚಟುವಟಿಕೆಯಿಂದ ಪಡೆಯುತ್ತಿರುವ ಲಾಭ)	<p>2022-23 ನೇ ಸಾಲಿನಲ್ಲಿ PMKSY-WDC-2.0 ಯೋಜನೆಯಡಿ ಕ್ಷೇತ್ರ ಬದು ವೈಯಕ್ತಿಕ ಕಾಮಗಾರಿಯಾಗಿದ್ದು ಮಣ್ಣು ಮತ್ತು ನೀರು ಸಂರಕ್ಷಣೆ ಮಾಡಲು ಸಹಾಯಕಾರಿಯಾಗುತ್ತದೆ, ಕ್ಷೇತ್ರ ಬದು ಕಾಮಗಾರಿಯಿಂದ ಶೇಕಡ 15 ರಿಂದ 20 ರಷ್ಟು ಹೆಚ್ಚು ಇಳುವರಿ ಪಡೆಯಲು ಅನುಕೂಲವಾಗುತ್ತದೆ. ಕ್ಷೇತ್ರ ಬದು ನಿರ್ಮಾಣದಿಂದ ಕೃಷಿ, ಅರಣ್ಯ ಕೈಗೊಳ್ಳಲು ಸಹಾಯವಾಗುತ್ತದೆ. ಈ ಕ್ಷೇತ್ರ ಬದು ತಾಕಿನಲ್ಲಿ 10 ಫಲಾನುಭವಿಗಳು ಪ್ರಯೋಜನ ಪಡೆದಿದ್ದಾರೆ.</p>


ಜಲಾನಯನ ಯೋಜನೆಗಳ ಚಟುವಟಿಕೆ/ಕಾಮಗಾರಿಗಳನ್ನು ಅಂತರ್ಜಾಲದಲ್ಲಿ ಅಳವಡಿಸಲು ಸಂಕ್ಷಿಪ್ತ ಮಾಹಿತಿ

ಯೋಜನೆಯ ಹೆಸರು:	PMKSY-WDC-2.0
ವರ್ಷ:	2022-23
ಕಾಮಗಾರಿಯ/ಚಟುವಟಿಕೆಯ ಹೆಸರು:	ಕ್ಷೇತ್ರ ಬದು-1
ಕಾಮಗಾರಿ/ಚಟುವಟಿಕೆಯ ಛಾಯಚಿತ್ರ (photo with Lat & Long)	
ಸರ್ವೆ ನಂಬರ್:	294, 284, 470, 396, 400, 401
ಅಕ್ಷಾಂಶ ಮತ್ತು ರೇಖಾಂಶ:	N 15°16 3764'', E 77°10 6313''
ಗ್ರಾಮ:	ಶಿಡಿಗಿನಮೊಳ
ತಾಲ್ಲೂಕು:	ಬಳ್ಳಾರಿ
ಜಿಲ್ಲೆ:	ಬಳ್ಳಾರಿ
ಕಾಮಗಾರಿ/ಚಟುವಟಿಕೆಯ ಅಂದಾಜು ಮೊತ್ತ (ರೂಪಾಯಿಗಳಲ್ಲಿ)	ರೂ. 497978/-
ಕಾಮಗಾರಿ/ಚಟುವಟಿಕೆಯ ಕುರಿತು ಸಂಕ್ಷಿಪ್ತ ವಿವರ (ಸಮುದಾಯ ಕಾಮಗಾರಿಯಾಗಿದ್ದರೆ ಅಂದಾಜು ನೀರು ಸಂಗ್ರಹಣೆ (Cubic Meter), ರಕ್ಷಣಾತ್ಮಕ ನೀರಾವರಿ ಪ್ರದೇಶ, ಫಲಾನುಭವಿಗಳ ಸಂಖ್ಯೆ ವೈಯಕ್ತಿಕ ಕಾಮಗಾರಿಯಾಗಿದ್ದರೆ, ಫಲಾನುಭವಿ ಹೆಸರು, ಚಟುವಟಿಕೆಯಿಂದ ಪಡೆಯುತ್ತಿರುವ ಲಾಭ)	<p>2022-23 ನೇ ಸಾಲಿನಲ್ಲಿ PMKSY-WDC-2.0 ಯೋಜನೆಯಡಿ ಕ್ಷೇತ್ರ ಬದು ವೈಯಕ್ತಿಕ ಕಾಮಗಾರಿಯಾಗಿದ್ದು ಮಣ್ಣು ಮತ್ತು ನೀರು ಸಂರಕ್ಷಣೆ ಮಾಡಲು ಸಹಾಯಕಾರಿಯಾಗುತ್ತದೆ, ಕ್ಷೇತ್ರ ಬದು ಕಾಮಗಾರಿಯಿಂದ ಶೇಕಡ 15 ರಿಂದ 20 ರಷ್ಟು ಹೆಚ್ಚು ಇಳುವರಿ ಪಡೆಯಲು ಅನುಕೂಲವಾಗುತ್ತದೆ. ಕ್ಷೇತ್ರ ಬದು ನಿರ್ಮಾಣದಿಂದ ಕೃಷಿ, ಅರಣ್ಯ ಕೈಗೊಳ್ಳಲು ಸಹಾಯವಾಗುತ್ತದೆ. ಈ ಕ್ಷೇತ್ರ ಬದು ತಾಕಿನಲ್ಲಿ 18 ಫಲಾನುಭವಿಗಳು ಪ್ರಯೋಜನ ಪಡೆದಿದ್ದಾರೆ.</p>


ಜಲಾನಯನ ಯೋಜನೆಗಳ ಚಟುವಟಿಕೆ/ಕಾಮಗಾರಿಗಳನ್ನು ಅಂತರ್ಜಾಲದಲ್ಲಿ ಅಳವಡಿಸಲು ಸಂಕ್ಷಿಪ್ತ ಮಾಹಿತಿ

ಯೋಜನೆಯ ಹೆಸರು:	PMKSY-WDC-2.0
ವರ್ಷ:	2022-23
ಕಾಮಗಾರಿಯ/ಚಟುವಟಿಕೆಯ ಹೆಸರು:	ಕ್ಷೇತ್ರ ಬದು-2
ಕಾಮಗಾರಿ/ಚಟುವಟಿಕೆಯ ಛಾಯಚಿತ್ರ (photo with Lat & Long)	 <p>Time: 05-24-2023 09:59 Note: Villegge : sidaginamola Powered by NoteCam</p>
ಸರ್ವೆ ನಂಬರ್:	204, 216, 451, 245, 243, 505
ಅಕ್ಷಾಂಶ ಮತ್ತು ರೇಖಾಂಶ:	N 15°16 6577'', E 77°08 5389''
ಗ್ರಾಮ:	ಶಿಡಿಗಿನಮೊಳ
ತಾಲ್ಲೂಕು:	ಬಳ್ಳಾರಿ
ಜಿಲ್ಲೆ:	ಬಳ್ಳಾರಿ
ಕಾಮಗಾರಿ/ಚಟುವಟಿಕೆಯ ಅಂದಾಜು ಮೊತ್ತ (ರೂಪಾಯಿಗಳಲ್ಲಿ)	ರೂ. 475613/-
ಕಾಮಗಾರಿ/ಚಟುವಟಿಕೆಯ ಕುರಿತು ಸಂಕ್ಷಿಪ್ತ ವಿವರ (ಸಮುದಾಯ ಕಾಮಗಾರಿಯಾಗಿದ್ದರೆ ಅಂದಾಜು ನೀರು ಸಂಗ್ರಹಣೆ (Cubic Meter), ರಕ್ಷಣಾತ್ಮಕ ನೀರಾವರಿ ಪ್ರದೇಶ, ಫಲಾನುಭವಿಗಳ ಸಂಖ್ಯೆ ವೈಯಕ್ತಿಕ ಕಾಮಗಾರಿಯಾಗಿದ್ದರೆ, ಫಲಾನುಭವಿ ಹೆಸರು, ಚಟುವಟಿಕೆಯಿಂದ ಪಡೆಯುತ್ತಿರುವ ಲಾಭ)	<p>2022-23 ನೇ ಸಾಲಿನಲ್ಲಿ PMKSY-WDC-2.0 ಯೋಜನೆಯಡಿಕ್ಷೇತ್ರ ಬದು ವೈಯಕ್ತಿಕ ಕಾಮಗಾರಿಯಾಗಿದ್ದು ಮಣ್ಣು ಮತ್ತು ನೀರು ಸಂರಕ್ಷಣೆ ಮಾಡಲು ಸಹಾಯಕಾರಿಯಾಗುತ್ತದೆ, ಕ್ಷೇತ್ರ ಬದು ಕಾಮಗಾರಿಯಿಂದ ಶೇಕಡ 15 ರಿಂದ 20 ರಷ್ಟು ಹೆಚ್ಚು ಇಳುವರಿ ಪಡೆಯಲು ಅನುಕೂಲವಾಗುತ್ತದೆ. ಕ್ಷೇತ್ರ ಬದು ನಿರ್ಮಾಣದಿಂದ ಕೃಷಿ, ಅರಣ್ಯ ಕೈಗೊಳ್ಳಲು ಸಹಾಯವಾಗುತ್ತದೆ. ಈ ಕ್ಷೇತ್ರ ಬದು ತಾಕಿನಲ್ಲಿ 16 ಫಲಾನುಭವಿಗಳು ಪ್ರಯೋಜನ ಪಡೆದಿದ್ದಾರೆ.</p>

ಜಲಾನಯನ ಯೋಜನೆಗಳ ಚಟುವಟಿಕೆ/ಕಾಮಗಾರಿಗಳನ್ನು ಅಂತರ್ಜಾಲದಲ್ಲಿ ಅಳವಡಿಸಲು ಸಂಕ್ಷಿಪ್ತ ಮಾಹಿತಿ

ಯೋಜನೆಯ ಹೆಸರು:	PMKSY-WDC-2.0
ವರ್ಷ:	2022-23
ಕಾಮಗಾರಿಯ/ಚಟುವಟಿಕೆಯ ಹೆಸರು:	AMRUTH STALL
ಕಾಮಗಾರಿ/ಚಟುವಟಿಕೆಯ ಛಾಯಚಿತ್ರ (photo with Lat & Long)	
ಸರ್ವೆ ನಂಬರ್:	-
ಅಕ್ಷಾಂಶ ಮತ್ತು ರೇಖಾಂಶ:	15.1430° N, 77.0522° E
ಗ್ರಾಮ:	ಪರಮದೇವನಹಳ್ಳಿ
ತಾಲ್ಲೂಕು:	ಬಳ್ಳಾರಿ
ಜಿಲ್ಲೆ:	ಬಳ್ಳಾರಿ
ಕಾಮಗಾರಿ/ಚಟುವಟಿಕೆಯ ಅಂದಾಜು ಮೊತ್ತ (ರೂಪಾಯಿಗಳಲ್ಲಿ)	ರೂ. 44000/-
ಕಾಮಗಾರಿ/ಚಟುವಟಿಕೆಯ ಕುರಿತು ಸಂಕ್ಷಿಪ್ತ ವಿವರ (ಸಮುದಾಯ ಕಾಮಗಾರಿಯಾಗಿದ್ದರೆ ಅಂದಾಜು ನೀರು ಸಂಗ್ರಹಣೆ (Cubic Meter), ರಕ್ಷಣಾತ್ಮಕ ನೀರಾವರಿ ಪ್ರದೇಶ, ಫಲಾನುಭವಿಗಳ ಸಂಖ್ಯೆ ವೈಯಕ್ತಿಕ ಕಾಮಗಾರಿಯಾಗಿದ್ದರೆ, ಫಲಾನುಭವಿ ಹೆಸರು, ಚಟುವಟಿಕೆಯಿಂದ ಪಡೆಯುತ್ತಿರುವ ಲಾಭ)	2022-23 ನೇ ಸಾಲಿನಲ್ಲಿ PMKSY-WDC-2.0 ಯೋಜನೆಯಡಿ ಜೀವನೋಪಾಯ ಚಟುವಟಿಕೆಯಡಿ ಶ್ರೀಮತಿ ಗಿರಿಜಮ್ಮ ಗಂಡ ಉಮೇಶ, ಪರಮದೇವನಹಳ್ಳಿ ಗ್ರಾಮದವರಿಗೆ AMRUTH STALL ಕಾಮಗಾರಿಯನ್ನು ನಿರ್ಮಿಸಲಾಯಿತು, AMRUTH STALL ನಿಂದ ತಮ್ಮ ಜೀವನೋಪಾಯಕ್ಕಾಗಿ 5 ರಿಂದ 6 ಜನ ಮಹಿಳೆಯರಿಗೆ ಟೈಲರಿಂಗ್ ತರಬೇತಿಯನ್ನು ನೀಡುತ್ತಿದ್ದಾರೆ. ಸದರಿ ಕಾಮಗಾರಿಯಿಂದ ಸುತ್ತಮುತ್ತಲಿನ ಜನಗಳಿಂದ ಬಟ್ಟೆ ಸ್ಟಿಚಿಂಗ್ ಕೆಲಸ ಮತ್ತು ಟೈಲರಿಂಗ್ ಜೋತೆಗೆ ಸಣ್ಣಪುಟ್ಟ ಕಿರಾಣಿ ವ್ಯಾಪಾರವನ್ನು ಕೈಗೊಂಡು ತಮ್ಮ ಜೀವನವನ್ನು ಸುಗಮವಾಗಿ ನಡೆಸುತ್ತಿದ್ದಾರೆ.


ಜಲಾನಯನ ಯೋಜನೆಗಳ ಚಟುವಟಿಕೆ/ಕಾಮಗಾರಿಗಳನ್ನು ಅಂತರ್ಜಾಲದಲ್ಲಿ ಅಳವಡಿಸಲು ಸಂಕ್ಷಿಪ್ತ ಮಾಹಿತಿ

ಯೋಜನೆಯ ಹೆಸರು:	PMKSY-WDC-2.0
ವರ್ಷ:	2022-23
ಕಾಮಗಾರಿಯ/ಚಟುವಟಿಕೆಯ ಹೆಸರು:	AMRUTH STALL
ಕಾಮಗಾರಿ/ಚಟುವಟಿಕೆಯ ಛಾಯಚಿತ್ರ (photo with Lat & Long)	 <p>Latitude: 15.144621 Longitude: 77.052284 Elevation: 411.7±12 m Accuracy: 48.9 m Time: 18-08-2023 10:58 AM Note: PMKSY WDC2.0 ಅಮೃತ ಸ್ಟಾಲ್. ಪಿ.ಡಿ.ಹಳ್ಳಿ Powered by MotoCam</p>
ಸರ್ವೆ ನಂಬರ್:	-
ಅಕ್ಷಾಂಶ ಮತ್ತು ರೇಖಾಂಶ:	15.14 4621° N, 77.05 2284° E
ಗ್ರಾಮ:	ಪರಮದೇವನಹಳ್ಳಿ
ತಾಲ್ಲೂಕು:	ಬಳ್ಳಾರಿ
ಜಿಲ್ಲೆ:	ಬಳ್ಳಾರಿ
ಕಾಮಗಾರಿ/ಚಟುವಟಿಕೆಯ ಅಂದಾಜು ಮೊತ್ತ (ರೂಪಾಯಿಗಳಲ್ಲಿ)	ರೂ. 44000/-
ಕಾಮಗಾರಿ/ಚಟುವಟಿಕೆಯ ಕುರಿತು ಸಂಕ್ಷಿಪ್ತ ವಿವರ (ಸಮುದಾಯ ಕಾಮಗಾರಿಯಾಗಿದ್ದರೆ ಅಂದಾಜು ನೀರು ಸಂಗ್ರಹಣೆ (Cubic Meter), ರಕ್ಷಣಾತ್ಮಕ ನೀರಾವರಿ ಪ್ರದೇಶ, ಫಲಾನುಭವಿಗಳ ಸಂಖ್ಯೆ ವೈಯಕ್ತಿಕ ಕಾಮಗಾರಿಯಾಗಿದ್ದರೆ, ಫಲಾನುಭವಿ ಹೆಸರು, ಚಟುವಟಿಕೆಯಿಂದ ಪಡೆಯುತ್ತಿರುವ ಲಾಭ)	<p>2022-23 ನೇ ಸಾಲಿನಲ್ಲಿ PMKSY-WDC-2.0 ಯೋಜನೆಯಡಿ ಜೀವನೋಪಾಯ ಚಟುವಟಿಕೆಯಡಿ ಶ್ರೀ ಸೋಮಲಿಂಗೇಶ್ವರ ತಂದೆ ಲಿಂಗಪ್ಪ, ಪರಮದೇವನಹಳ್ಳಿ ಗ್ರಾಮದವರಿಗೆ AMRUTH STALL ಕಾಮಗಾರಿಯನ್ನು ನಿರ್ಮಿಸಲಾಯಿತು, AMRUTH STALL ನಿಂದ ತಮ್ಮ ಜೀವನೋಪಾಯಕ್ಕಾಗಿ 5 ರಿಂದ 6 ಜನ ಮಹಿಳೆಯರಿಗೆ ಟೈಲರಿಂಗ್ ತರಬೇತಿಯನ್ನು ನೀಡುತ್ತಿದ್ದಾರೆ. ಸದರಿ ಕಾಮಗಾರಿಯಿಂದ ಸುತ್ತಮುತ್ತಲಿನ ಜನಗಳಿಂದ ಬಟ್ಟೆ ಸ್ಟಿಚಿಂಗ್ ಕೆಲಸ ಮತ್ತು ಟೈಲರಿಂಗ್ ಜೊತೆಗೆ ಸಣ್ಣಪುಟ್ಟ ಕಿರಾಣಿ ವ್ಯಾಪಾರವನ್ನು ಕೈಗೊಂಡು ತಮ್ಮ ಜೀವನವನ್ನು ಸಗಮವಾಗಿ ನಡೆಸುತ್ತಿದ್ದಾರೆ.</p>

ಜಲಾನಯನ ಯೋಜನೆಗಳ ಚಟುವಟಿಕೆ/ಕಾಮಗಾರಿಗಳನ್ನು ಅಂತರ್ಜಾಲದಲ್ಲಿ ಅಳವಡಿಸಲು ಸಂಕ್ಷಿಪ್ತ ಮಾಹಿತಿ

ಯೋಜನೆಯ ಹೆಸರು:	PMKSY-WDC-2.0
ವರ್ಷ:	2022-23
ಕಾಮಗಾರಿಯ/ಚಟುವಟಿಕೆಯ ಹೆಸರು:	EXECUTIVE COMMITTEE MEETING
ಕಾಮಗಾರಿ/ಚಟುವಟಿಕೆಯ ಛಾಯಚಿತ್ರ (photo with Lat & Long)	
ಸರ್ವೆ ನಂಬರ್:	-
ಅಕ್ಷಾಂಶ ಮತ್ತು ರೇಖಾಂಶ:	15.17 3896° N, 77.07 3862° E
ಗ್ರಾಮ:	ಶಿಡಿಗನಮೊಳ
ತಾಲ್ಲೂಕು:	ಬಳ್ಳಾರಿ
ಜಿಲ್ಲೆ:	ಬಳ್ಳಾರಿ
ಕಾಮಗಾರಿ/ಚಟುವಟಿಕೆಯ ಅಂದಾಜು ಮೊತ್ತ (ರೂಪಾಯಿಗಳಲ್ಲಿ)	-
ಕಾಮಗಾರಿ/ಚಟುವಟಿಕೆಯ ಕುರಿತು ಸಂಕ್ಷಿಪ್ತ ವಿವರ (ಸಮುದಾಯ ಕಾಮಗಾರಿಯಾಗಿದ್ದರೆ ಅಂದಾಜು ನೀರು ಸಂಗ್ರಹಣೆ (Cubic Meter), ರಕ್ಷಣಾತ್ಮಕ ನೀರಾವರಿ ಪ್ರದೇಶ, ಫಲಾನುಭವಿಗಳ ಸಂಖ್ಯೆ ವೈಯಕ್ತಿಕ ಕಾಮಗಾರಿಯಾಗಿದ್ದರೆ, ಫಲಾನುಭವಿ ಹೆಸರು, ಚಟುವಟಿಕೆಯಿಂದ ಪಡೆಯುತ್ತಿರುವ ಲಾಭ)	<p>2022-23 ನೇ ಸಾಲಿನಲ್ಲಿ PMKSY-WDC-2.0 ಯೋಜನೆಯಡಿ ಶಿಡಿಗನಮೊಳ ಕಾರ್ಯಕಾರಿ ಸಮಿತಿಯನ್ನು ಮಾಡಿ PMKSY-WDC-2.0 ಯೋಜನೆಯಲ್ಲಿ ಕಾಮಗಾರಿಗಳು ಮತ್ತು ಇತರೆ ಕಾರ್ಯಕ್ರಮಗಳನ್ನು ಅನುಷ್ಠಾನಗೊಳಿಸಲು ಕಾರ್ಯಕಾರಿ ಸಮಿತಿಯ ಸದಸ್ಯರಗಳೊಂದಿಗೆ ಚರ್ಚಿಸಲಾಯಿತು.</p>


ಜಲಾನಯನ ಯೋಜನೆಗಳ ಚಟುವಟಿಕೆ/ಕಾಮಗಾರಿಗಳನ್ನು ಅಂತರ್ಜಾಲದಲ್ಲಿ ಅಳವಡಿಸಲು ಸಂಕ್ಷಿಪ್ತ ಮಾಹಿತಿ

ಯೋಜನೆಯ ಹೆಸರು:	PMKSY-WDC-2.0
ವರ್ಷ:	2022-23
ಕಾಮಗಾರಿಯ/ಚಟುವಟಿಕೆಯ ಹೆಸರು:	GRAMA SABHA
ಕಾಮಗಾರಿ/ಚಟುವಟಿಕೆಯ ಛಾಯಾಚಿತ್ರ (photo with Lat & Long)	
ಸರ್ವೆ ನಂಬರ್:	-
ಅಕ್ಷಾಂಶ ಮತ್ತು ರೇಖಾಂಶ:	15.13 8193° N, 77.05 9962° E
ಗ್ರಾಮ:	ವೈ ಕಗ್ಗಲ್ಲು
ತಾಲ್ಲೂಕು:	ಬಳ್ಳಾರಿ
ಜಿಲ್ಲೆ:	ಬಳ್ಳಾರಿ
ಕಾಮಗಾರಿ/ಚಟುವಟಿಕೆಯ ಅಂದಾಜು ಮೊತ್ತ (ರೂಪಾಯಿಗಳಲ್ಲಿ)	-
ಕಾಮಗಾರಿ/ಚಟುವಟಿಕೆಯ ಕುರಿತು ಸಂಕ್ಷಿಪ್ತ ವಿವರ (ಸಮುದಾಯ ಕಾಮಗಾರಿಯಾಗಿದ್ದರೆ ಅಂದಾಜು ನೀರು ಸಂಗ್ರಹಣೆ (Cubic Meter), ರಕ್ಷಣಾತ್ಮಕ ನೀರಾವರಿ ಪ್ರದೇಶ, ಫಲಾನುಭವಿಗಳ ಸಂಖ್ಯೆ ವೈಯಕ್ತಿಕ ಕಾಮಗಾರಿಯಾಗಿದ್ದರೆ, ಫಲಾನುಭವಿ ಹೆಸರು, ಚಟುವಟಿಕೆಯಿಂದ ಪಡೆಯುತ್ತಿರುವ ಲಾಭ)	<p>2022-23 ನೇ ಸಾಲಿನಲ್ಲಿ PMKSY-WDC-2.0 ಯೋಜನೆಯಡಿ ಶಿಡಿಗಿನಮೊಳ ಗ್ರಾಮದಲ್ಲಿ ಸಾಂಸ್ಥಿಕ ಮತ್ತು ಸಾಮರ್ಥ್ಯ ಬಲವರ್ಧನೆ ಚಟುವಟಿಕೆಯಡಿ ಗ್ರಾಮ ಸಭೆಯನ್ನು ಮಾಡಿ ಇಲಾಖೆ ಮತ್ತು PMKSY-WDC-2.0 ಯೋಜನೆಗಳ ಬಗ್ಗೆ ವಿವರಿಸಲಾಯಿತು.</p>

ಜಲಾನಯನ ಯೋಜನೆಗಳ ಚಟುವಟಿಕೆ/ಕಾಮಗಾರಿಗಳನ್ನು ಅಂತರ್ಜಾಲದಲ್ಲಿ ಅಳವಡಿಸಲು ಸಂಕ್ಷಿಪ್ತ ಮಾಹಿತಿ

ಯೋಜನೆಯ ಹೆಸರು:	PMKSY-WDC-2.0
ವರ್ಷ:	2022-23
ಕಾಮಗಾರಿಯ/ಚಟುವಟಿಕೆಯ ಹೆಸರು:	GRAMA SABHA
ಕಾಮಗಾರಿ/ಚಟುವಟಿಕೆಯ ಛಾಯಚಿತ್ರ (photo with Lat & Long)	 <p>Latitude: 15.122951 Longitude: 77.134194 Accuracy: 343.5 m Time: 19-09-2022 12:26 Note: ಗ್ರಾಮಸಭೆ ಚಿಲ್ಲಗುರ್ಕಿ</p> <p>Powered by AngleCam</p>
ಸರ್ವೆ ನಂಬರ್:	-
ಅಕ್ಷಾಂಶ ಮತ್ತು ರೇಖಾಂಶ:	15.12 2957° N, 77.13 4194° E
ಗ್ರಾಮ:	ಚೇಳ್ಳಗುರ್ಕಿ
ತಾಲ್ಲೂಕು:	ಬಳ್ಳಾರಿ
ಜಿಲ್ಲೆ:	ಬಳ್ಳಾರಿ
ಕಾಮಗಾರಿ/ಚಟುವಟಿಕೆಯ ಅಂದಾಜು ಮೊತ್ತ (ರೂಪಾಯಿಗಳಲ್ಲಿ)	-
ಕಾಮಗಾರಿ/ಚಟುವಟಿಕೆಯ ಕುರಿತು ಸಂಕ್ಷಿಪ್ತ ವಿವರ (ಸಮುದಾಯ ಕಾಮಗಾರಿಯಾಗಿದ್ದರೆ ಅಂದಾಜು ನೀರು ಸಂಗ್ರಹಣೆ (Cubic Meter), ರಕ್ಷಣಾತ್ಮಕ ನೀರಾವರಿ ಪ್ರದೇಶ, ಫಲಾನುಭವಿಗಳ ಸಂಖ್ಯೆ ವೈಯಕ್ತಿಕ ಕಾಮಗಾರಿಯಾಗಿದ್ದರೆ, ಫಲಾನುಭವಿ ಹೆಸರು, ಚಟುವಟಿಕೆಯಿಂದ ಪಡೆಯುತ್ತಿರುವ ಲಾಭ)	2022-23 ನೇ ಸಾಲಿನಲ್ಲಿ PMKSY-WDC-2.0 ಯೋಜನೆಯಡಿ ಶಿಡಿಗಿನಮೊಳ ಗ್ರಾಮದಲ್ಲಿ ಸಾಂಸ್ಥಿಕ ಮತ್ತು ಸಾಮರ್ಥ್ಯ ಬಲವರ್ಧನೆ ಚಟುವಟಿಕೆಯಡಿ ಗ್ರಾಮ ಸಭೆಯನ್ನು ಮಾಡಿ ಇಲಾಖೆ ಮತ್ತು PMKSY-WDC-2.0 ಯೋಜನೆಗಳ ಬಗ್ಗೆ ವಿವರಿಸಲಾಯಿತು.


ಜಲಾನಯನ ಯೋಜನೆಗಳ ಚಟುವಟಿಕೆ/ಕಾಮಗಾರಿಗಳನ್ನು ಅಂತರ್ಜಾಲದಲ್ಲಿ ಅಳವಡಿಸಲು ಸಂಕ್ಷಿಪ್ತ ಮಾಹಿತಿ

ಯೋಜನೆಯ ಹೆಸರು:	PMKSY-WDC-2.0
ವರ್ಷ:	2022-23
ಕಾಮಗಾರಿಯ/ಚಟುವಟಿಕೆಯ ಹೆಸರು:	GRAMA SABHA
ಕಾಮಗಾರಿ/ಚಟುವಟಿಕೆಯ ಛಾಯಾಚಿತ್ರ (photo with Lat & Long)	 <p>Latitude: 15.138001 Longitude: 77.111539 Accuracy: 15.7 m Time: 19-09-2022 15:35 Note: ಗ್ರಾಮಸಭೆ ಜೋಳದರಾಶಿ</p> <p>Powered by AngleCam</p>
ಸರ್ವೆ ನಂಬರ್:	-
ಅಕ್ಷಾಂಶ ಮತ್ತು ರೇಖಾಂಶ:	15.13 8001° N, 77.11 1539° E
ಗ್ರಾಮ:	ಜೋಳದರಾಶಿ
ತಾಲ್ಲೂಕು:	ಬಳ್ಳಾರಿ
ಜಿಲ್ಲೆ:	ಬಳ್ಳಾರಿ
ಕಾಮಗಾರಿ/ಚಟುವಟಿಕೆಯ ಅಂದಾಜು ಮೊತ್ತ (ರೂಪಾಯಿಗಳಲ್ಲಿ)	-
ಕಾಮಗಾರಿ/ಚಟುವಟಿಕೆಯ ಕುರಿತು ಸಂಕ್ಷಿಪ್ತ ವಿವರ (ಸಮುದಾಯ ಕಾಮಗಾರಿಯಾಗಿದ್ದರೆ ಅಂದಾಜು ನೀರು ಸಂಗ್ರಹಣೆ (Cubic Meter), ರಕ್ಷಣಾತ್ಮಕ ನೀರಾವರಿ ಪ್ರದೇಶ, ಫಲಾನುಭವಿಗಳ ಸಂಖ್ಯೆ ವೈಯಕ್ತಿಕ ಕಾಮಗಾರಿಯಾಗಿದ್ದರೆ, ಫಲಾನುಭವಿ ಹೆಸರು, ಚಟುವಟಿಕೆಯಿಂದ ಪಡೆಯುತ್ತಿರುವ ಲಾಭ)	<p>2022-23 ನೇ ಸಾಲಿನಲ್ಲಿ PMKSY-WDC-2.0 ಯೋಜನೆಯಡಿ ಶಿಡಿಗಿನಮೊಳ ಗ್ರಾಮದಲ್ಲಿ ಸಾಂಸ್ಥಿಕ ಮತ್ತು ಸಾಮರ್ಥ್ಯ ಬಲವರ್ಧನೆ ಚಟುವಟಿಕೆಯಡಿ ಗ್ರಾಮ ಸಭೆಯನ್ನು ಮಾಡಿ ಇಲಾಖೆ ಮತ್ತು PMKSY-WDC-2.0 ಯೋಜನೆಗಳ ಬಗ್ಗೆ ವಿವರಿಸಲಾಯಿತು.</p>


ಜಲಾನಯನ ಯೋಜನೆಗಳ ಚಟುವಟಿಕೆ/ಕಾಮಗಾರಿಗಳನ್ನು ಅಂತರ್ಜಾಲದಲ್ಲಿ ಅಳವಡಿಸಲು ಸಂಕ್ಷಿಪ್ತ ಮಾಹಿತಿ

ಯೋಜನೆಯ ಹೆಸರು:	PMKSY-WDC-2.0
ವರ್ಷ:	2022-23
ಕಾಮಗಾರಿಯ/ಚಟುವಟಿಕೆಯ ಹೆಸರು:	GRAMA SABHA
ಕಾಮಗಾರಿ/ಚಟುವಟಿಕೆಯ ಛಾಯಚಿತ್ರ (photo with Lat & Long)	 <p>Latitude: 15.162974 Longitude: 77.067078 Elevation: 421.13±32 m Accuracy: 79.1 m Azimuth: 345° (N) Pitch: -13.9° (1.7°) Time: 16-09-2022 14:53 Note: ಗ್ರಾಮಸಭೆ ಮೀನಳ್ಳಿ</p>
ಸರ್ವೆ ನಂಬರ್:	-
ಅಕ್ಷಾಂಶ ಮತ್ತು ರೇಖಾಂಶ:	15.16 2974° N, 77.06 7078° E
ಗ್ರಾಮ:	ಮೀನಹಳ್ಳಿ
ತಾಲ್ಲೂಕು:	ಬಳ್ಳಾರಿ
ಜಿಲ್ಲೆ:	ಬಳ್ಳಾರಿ
ಕಾಮಗಾರಿ/ಚಟುವಟಿಕೆಯ ಅಂದಾಜು ಮೊತ್ತ (ರೂಪಾಯಿಗಳಲ್ಲಿ)	-
ಕಾಮಗಾರಿ/ಚಟುವಟಿಕೆಯ ಕುರಿತು ಸಂಕ್ಷಿಪ್ತ ವಿವರ (ಸಮುದಾಯ ಕಾಮಗಾರಿಯಾಗಿದ್ದರೆ ಅಂದಾಜು ನೀರು ಸಂಗ್ರಹಣೆ (Cubic Meter), ರಕ್ಷಣಾತ್ಮಕ ನೀರಾವರಿ ಪ್ರದೇಶ, ಫಲಾನುಭವಿಗಳ ಸಂಖ್ಯೆ ವೈಯಕ್ತಿಕ ಕಾಮಗಾರಿಯಾಗಿದ್ದರೆ, ಫಲಾನುಭವಿ ಹೆಸರು, ಚಟುವಟಿಕೆಯಿಂದ ಪಡೆಯುತ್ತಿರುವ ಲಾಭ)	2022-23 ನೇ ಸಾಲಿನಲ್ಲಿ PMKSY-WDC-2.0 ಯೋಜನೆಯಡಿ ಶಿಡಿಗಿನಮೊಳ ಗ್ರಾಮದಲ್ಲಿ ಸಾಂಸ್ಥಿಕ ಮತ್ತು ಸಾಮರ್ಥ್ಯ ಬಲವರ್ಧನೆ ಚಟುವಟಿಕೆಯಡಿ ಗ್ರಾಮ ಸಭೆಯನ್ನು ಮಾಡಿ ಇಲಾಖೆ ಮತ್ತು PMKSY-WDC-2.0 ಯೋಜನೆಗಳ ಬಗ್ಗೆ ವಿವರಿಸಲಾಯಿತು.


ಜಲಾನಯನ ಯೋಜನೆಗಳ ಚಟುವಟಿಕೆ/ಕಾಮಗಾರಿಗಳನ್ನು ಅಂತರ್ಜಾಲದಲ್ಲಿ ಅಳವಡಿಸಲು ಸಂಕ್ಷಿಪ್ತ ಮಾಹಿತಿ

ಯೋಜನೆಯ ಹೆಸರು:	PMKSY-WDC-2.0
ವರ್ಷ:	2022-23
ಕಾಮಗಾರಿಯ/ಚಟುವಟಿಕೆಯ ಹೆಸರು:	GRAMA SABHA
ಕಾಮಗಾರಿ/ಚಟುವಟಿಕೆಯ ಛಾಯಚಿತ್ರ (photo with Lat & Long)	
ಸರ್ವೆ ನಂಬರ್:	-
ಅಕ್ಷಾಂಶ ಮತ್ತು ರೇಖಾಂಶ:	15.13 8439° N, 77.06 0235° E
ಗ್ರಾಮ:	ಪರಮದೇವನಹಳ್ಳಿ
ತಾಲ್ಲೂಕು:	ಬಳ್ಳಾರಿ
ಜಿಲ್ಲೆ:	ಬಳ್ಳಾರಿ
ಕಾಮಗಾರಿ/ಚಟುವಟಿಕೆಯ ಅಂದಾಜು ಮೊತ್ತ (ರೂಪಾಯಿಗಳಲ್ಲಿ)	-
ಕಾಮಗಾರಿ/ಚಟುವಟಿಕೆಯ ಕುರಿತು ಸಂಕ್ಷಿಪ್ತ ವಿವರ (ಸಮುದಾಯ ಕಾಮಗಾರಿಯಾಗಿದ್ದರೆ ಅಂದಾಜು ನೀರು ಸಂಗ್ರಹಣೆ (Cubic Meter), ರಕ್ಷಣಾತ್ಮಕ ನೀರಾವರಿ ಪ್ರದೇಶ, ಫಲಾನುಭವಿಗಳ ಸಂಖ್ಯೆ ವೈಯಕ್ತಿಕ ಕಾಮಗಾರಿಯಾಗಿದ್ದರೆ, ಫಲಾನುಭವಿ ಹೆಸರು, ಚಟುವಟಿಕೆಯಿಂದ ಪಡೆಯುತ್ತಿರುವ ಲಾಭ)	2022-23 ನೇ ಸಾಲಿನಲ್ಲಿ PMKSY-WDC-2.0 ಯೋಜನೆಯಡಿ ಶಿಡಿಗಿನಮೊಳ ಗ್ರಾಮದಲ್ಲಿ ಸಾಂಸ್ಥಿಕ ಮತ್ತು ಸಾಮರ್ಥ್ಯ ಬಲವರ್ಧನೆ ಚಟುವಟಿಕೆಯಡಿ ಗ್ರಾಮ ಸಭೆಯನ್ನು ಮಾಡಿ ಇಲಾಖೆ ಮತ್ತು PMKSY-WDC-2.0 ಯೋಜನೆಗಳ ಬಗ್ಗೆ ವಿವರಿಸಲಾಯಿತು.


ಜಲಾನಯನ ಯೋಜನೆಗಳ ಚಟುವಟಿಕೆ/ಕಾಮಗಾರಿಗಳನ್ನು ಅಂತರ್ಜಾಲದಲ್ಲಿ ಅಳವಡಿಸಲು ಸಂಕ್ಷಿಪ್ತ ಮಾಹಿತಿ

ಯೋಜನೆಯ ಹೆಸರು:	PMKSY-WDC-2.0
ವರ್ಷ:	2022-23
ಕಾಮಗಾರಿಯ/ಚಟುವಟಿಕೆಯ ಹೆಸರು:	GRAMA SABHA
ಕಾಮಗಾರಿ/ಚಟುವಟಿಕೆಯ ಛಾಯಚಿತ್ರ (photo with Lat & Long)	
ಸರ್ವೆ ನಂಬರ್:	-
ಅಕ್ಷಾಂಶ ಮತ್ತು ರೇಖಾಂಶ:	15.17 3873° N, 77.07 3857° E
ಗ್ರಾಮ:	ಶಿಡಿಗಿನಮೊಳ
ತಾಲ್ಲೂಕು:	ಬಳ್ಳಾರಿ
ಜಿಲ್ಲೆ:	ಬಳ್ಳಾರಿ
ಕಾಮಗಾರಿ/ಚಟುವಟಿಕೆಯ ಅಂದಾಜು ಮೊತ್ತ (ರೂಪಾಯಿಗಳಲ್ಲಿ)	-
ಕಾಮಗಾರಿ/ಚಟುವಟಿಕೆಯ ಕುರಿತು ಸಂಕ್ಷಿಪ್ತ ವಿವರ (ಸಮುದಾಯ ಕಾಮಗಾರಿಯಾಗಿದ್ದರೆ ಅಂದಾಜು ನೀರು ಸಂಗ್ರಹಣೆ (Cubic Meter), ರಕ್ಷಣಾತ್ಮಕ ನೀರಾವರಿ ಪ್ರದೇಶ, ಫಲಾನುಭವಿಗಳ ಸಂಖ್ಯೆ ವೈಯಕ್ತಿಕ ಕಾಮಗಾರಿಯಾಗಿದ್ದರೆ, ಫಲಾನುಭವಿ ಹೆಸರು, ಚಟುವಟಿಕೆಯಿಂದ ಪಡೆಯುತ್ತಿರುವ ಲಾಭ)	2022-23 ನೇ ಸಾಲಿನಲ್ಲಿ PMKSY-WDC-2.0 ಯೋಜನೆಯಡಿ ಶಿಡಿಗಿನಮೊಳ ಗ್ರಾಮದಲ್ಲಿ ಸಾಂಸ್ಥಿಕ ಮತ್ತು ಸಾಮರ್ಥ್ಯ ಬಲವರ್ಧನೆ ಚಟುವಟಿಕೆಯಡಿ ಗ್ರಾಮ ಸಭೆಯನ್ನು ಮಾಡಿ ಇಲಾಖೆ ಮತ್ತು PMKSY-WDC-2.0 ಯೋಜನೆಗಳ ಬಗ್ಗೆ ವಿವರಿಸಲಾಯಿತು.


ಜಲಾನಯನ ಯೋಜನೆಗಳ ಚಟುವಟಿಕೆ/ಕಾಮಗಾರಿಗಳನ್ನು ಅಂತರ್ಜಾಲದಲ್ಲಿ ಅಳವಡಿಸಲು ಸಂಕ್ಷಿಪ್ತ ಮಾಹಿತಿ

ಯೋಜನೆಯ ಹೆಸರು:	PMKSY-WDC-2.0
ವರ್ಷ:	2022-23
ಕಾಮಗಾರಿಯ/ಚಟುವಟಿಕೆಯ ಹೆಸರು:	ROTI MAKING MACHINE
ಕಾಮಗಾರಿ/ಚಟುವಟಿಕೆಯ ಛಾಯಾಚಿತ್ರ (photo with Lat & Long)	
ಸರ್ವೆ ನಂಬರ್:	-
ಅಕ್ಷಾಂಶ ಮತ್ತು ರೇಖಾಂಶ:	15.1430° N, 77.0522° E
ಗ್ರಾಮ:	ಪರಮದೇವನಹಳ್ಳಿ
ತಾಲ್ಲೂಕು:	ಬಳ್ಳಾರಿ
ಜಿಲ್ಲೆ:	ಬಳ್ಳಾರಿ
ಕಾಮಗಾರಿ/ಚಟುವಟಿಕೆಯ ಅಂದಾಜು ಮೊತ್ತ (ರೂಪಾಯಿಗಳಲ್ಲಿ)	ರೂ. 32,000/-
ಕಾಮಗಾರಿ/ಚಟುವಟಿಕೆಯ ಕುರಿತು ಸಂಕ್ಷಿಪ್ತ ವಿವರ (ಸಮುದಾಯ ಕಾಮಗಾರಿಯಾಗಿದ್ದರೆ ಅಂದಾಜು ನೀರು ಸಂಗ್ರಹಣೆ (Cubic Meter), ರಕ್ಷಣಾತ್ಮಕ ನೀರಾವರಿ ಪ್ರದೇಶ, ಫಲಾನುಭವಿಗಳ ಸಂಖ್ಯೆ ವೈಯಕ್ತಿಕ ಕಾಮಗಾರಿಯಾಗಿದ್ದರೆ, ಫಲಾನುಭವಿ ಹೆಸರು, ಚಟುವಟಿಕೆಯಿಂದ ಪಡೆಯುತ್ತಿರುವ ಲಾಭ)	<p>2022-23 ನೇ ಸಾಲಿನಲ್ಲಿ PMKSY-WDC-2.0 ಯೋಜನೆಯಡಿ ಉತ್ಪಾದನ ಪದ್ಧತಿ ಚಟುವಟಿಕೆಯಡಿ ಶ್ರೀಮತಿ ಕರಿಯಮ್ಮ ಗಂಡ ಹನುಮಂತಪ್ಪ, ಪರಮದೇವನಹಳ್ಳಿ ಗ್ರಾಮದವರಿಗೆ ROTI MAKING MACHINE ಯಂತ್ರವನ್ನು ಪಡೆದಿದ್ದು. ಸದರಿ ಯಂತ್ರದಿಂದ ದಿನಕ್ಕೆ ಸುಮಾರು 150 ರಿಂದ 200 ರೊಟ್ಟಿಗಳನ್ನು ತಯಾರಿಸಿ ಸ್ಥಳೀಯ ಹೋಟೆಲ್ ಗಳಿಗೆ ರೂ. 5.00 ಒಂದಕ್ಕೆ ರಂತೆ ಮಾರಾಟ ಮಾಡಿ ಪ್ರತಿ ದಿನ ರೂ. 700/- ರಿಂದ ರೂ. 800/- ರೂಪಾಯಿಗಳನ್ನು ಆದಾಯ ಪಡೆಯುತ್ತಿದ್ದಾರೆ.</p>


ಜಲಾನಯನ ಯೋಜನೆಗಳ ಚಟುವಟಿಕೆ/ಕಾಮಗಾರಿಗಳನ್ನು ಅಂತರ್ಜಾಲದಲ್ಲಿ ಅಳವಡಿಸಲು ಸಂಕ್ಷಿಪ್ತ ಮಾಹಿತಿ

ಯೋಜನೆಯ ಹೆಸರು:	PMKSY-WDC-2.0
ವರ್ಷ:	2022-23
ಕಾಮಗಾರಿಯ/ಚಟುವಟಿಕೆಯ ಹೆಸರು:	ROTI MAKING MACHINE
ಕಾಮಗಾರಿ/ಚಟುವಟಿಕೆಯ ಛಾಯಚಿತ್ರ (photo with Lat & Long)	
ಸರ್ವೆ ನಂಬರ್:	-
ಅಕ್ಷಾಂಶ ಮತ್ತು ರೇಖಾಂಶ:	15.14 4814° N, 77.05 2802° E
ಗ್ರಾಮ:	ಪರಮದೇವನಹಳ್ಳಿ
ತಾಲ್ಲೂಕು:	ಬಳ್ಳಾರಿ
ಜಿಲ್ಲೆ:	ಬಳ್ಳಾರಿ
ಕಾಮಗಾರಿ/ಚಟುವಟಿಕೆಯ ಅಂದಾಜು ಮೊತ್ತ (ರೂಪಾಯಿಗಳಲ್ಲಿ)	ರೂ. 32,000/-
ಕಾಮಗಾರಿ/ಚಟುವಟಿಕೆಯ ಕುರಿತು ಸಂಕ್ಷಿಪ್ತ ವಿವರ (ಸಮುದಾಯ ಕಾಮಗಾರಿಯಾಗಿದ್ದರೆ ಅಂದಾಜು ನೀರು ಸಂಗ್ರಹಣೆ (Cubic Meter), ರಕ್ಷಣಾತ್ಮಕ ನೀರಾವರಿ ಪ್ರದೇಶ, ಫಲಾನುಭವಿಗಳ ಸಂಖ್ಯೆ ವೈಯಕ್ತಿಕ ಕಾಮಗಾರಿಯಾಗಿದ್ದರೆ, ಫಲಾನುಭವಿ ಹೆಸರು, ಚಟುವಟಿಕೆಯಿಂದ ಪಡೆಯುತ್ತಿರುವ ಲಾಭ)	<p>2022-23 ನೇ ಸಾಲಿನಲ್ಲಿ PMKSY-WDC-2.0 ಯೋಜನೆಯಡಿ ಉತ್ಪಾದನ ಪದ್ಧತಿ ಚಟುವಟಿಕೆಯಡಿ ಶ್ರೀಮತಿ ಬಿ ಕವಿತ ಗಂಡ ಬಿ ಚಿದಾನಂದಪ್ಪ, ಪರಮದೇವನಹಳ್ಳಿ ಗ್ರಾಮದವರಿಗೆ ROTI MAKING MACHINE ಯಂತ್ರವನ್ನು ಪಡೆದಿದ್ದು. ಸದರಿ ಯಂತ್ರದಿಂದ ದಿನಕ್ಕೆ ಸುಮಾರು 150 ರಿಂದ 200 ರೊಟ್ಟಿಗಳನ್ನು ತಯಾರಿಸಿ ಸ್ಥಳೀಯ ಹೋಟೆಲ್ ಗಳಿಗೆ ರೂ. 5.00 ಒಂದಕ್ಕೆ ರಂತೆ ಮಾರಾಟ ಮಾಡಿ ಪ್ರತಿ ದಿನ ರೂ. 700/- ರಿಂದ ರೂ. 800/- ರೂಪಾಯಿಗಳನ್ನು ಆದಾಯ ಪಡೆಯುತ್ತಿದ್ದಾರೆ.</p>


ಜಲಾನಯನ ಯೋಜನೆಗಳ ಚಟುವಟಿಕೆ/ಕಾಮಗಾರಿಗಳನ್ನು ಅಂತರ್ಜಾಲದಲ್ಲಿ ಅಳವಡಿಸಲು ಸಂಕ್ಷಿಪ್ತ ಮಾಹಿತಿ

ಯೋಜನೆಯ ಹೆಸರು:	PMKSY-WDC-2.0
ವರ್ಷ:	2022-23
ಕಾಮಗಾರಿಯ/ಚಟುವಟಿಕೆಯ ಹೆಸರು:	ROTI MAKING MACHINE
ಕಾಮಗಾರಿ/ಚಟುವಟಿಕೆಯ ಛಾಯಚಿತ್ರ (photo with Lat & Long)	
ಸರ್ವೆ ನಂಬರ್:	-
ಅಕ್ಷಾಂಶ ಮತ್ತು ರೇಖಾಂಶ:	15.14 4472° N, 77.05 2866° E
ಗ್ರಾಮ:	ಪರಮದೇವನಹಳ್ಳಿ
ತಾಲ್ಲೂಕು:	ಬಳ್ಳಾರಿ
ಜಿಲ್ಲೆ:	ಬಳ್ಳಾರಿ
ಕಾಮಗಾರಿ/ಚಟುವಟಿಕೆಯ ಅಂದಾಜು ಮೊತ್ತ (ರೂಪಾಯಿಗಳಲ್ಲಿ)	ರೂ. 32,000/-
ಕಾಮಗಾರಿ/ಚಟುವಟಿಕೆಯ ಕುರಿತು ಸಂಕ್ಷಿಪ್ತ ವಿವರ (ಸಮುದಾಯ ಕಾಮಗಾರಿಯಾಗಿದ್ದರೆ ಅಂದಾಜು ನೀರು ಸಂಗ್ರಹಣೆ (Cubic Meter), ರಕ್ಷಣಾತ್ಮಕ ನೀರಾವರಿ ಪ್ರದೇಶ, ಫಲಾನುಭವಿಗಳ ಸಂಖ್ಯೆ ವೈಯಕ್ತಿಕ ಕಾಮಗಾರಿಯಾಗಿದ್ದರೆ, ಫಲಾನುಭವಿ ಹೆಸರು, ಚಟುವಟಿಕೆಯಿಂದ ಪಡೆಯುತ್ತಿರುವ ಲಾಭ)	<p>2022-23 ನೇ ಸಾಲಿನಲ್ಲಿ PMKSY-WDC-2.0 ಯೋಜನೆಯಡಿ ಉತ್ಪಾದನ ಪದ್ಧತಿ ಚಟುವಟಿಕೆಯಡಿ ಶ್ರೀಮತಿ ಕೋಮಲಮ್ಮ ಗಂಡ ಶ್ರೀನಿವಾಸ, ಪರಮದೇವನಹಳ್ಳಿ ಗ್ರಾಮದವರಿಗೆ ROTI MAKING MACHINE ಯಂತ್ರವನ್ನು ಪಡೆದಿದ್ದು. ಸದರಿ ಯಂತ್ರದಿಂದ ದಿನಕ್ಕೆ ಸುಮಾರು 150 ರಿಂದ 200 ರೊಟ್ಟಿಗಳನ್ನು ತಯಾರಿಸಿ ಸ್ಥಳೀಯ ಹೋಟೆಲ್ ಗಳಿಗೆ ರೂ. 5.00 ಒಂದಕ್ಕೆ ರಂತೆ ಮಾರಾಟ ಮಾಡಿ ಪ್ರತಿ ದಿನ ರೂ. 700/- ರಿಂದ ರೂ. 800/- ರೂಪಾಯಿಗಳನ್ನು ಆದಾಯ ಪಡೆಯುತ್ತಿದ್ದಾರೆ.</p>


ಜಲಾನಯನ ಯೋಜನೆಗಳ ಚಟುವಟಿಕೆ/ಕಾಮಗಾರಿಗಳನ್ನು ಅಂತರ್ಜಾಲದಲ್ಲಿ ಅಳವಡಿಸಲು ಸಂಕ್ಷಿಪ್ತ ಮಾಹಿತಿ

ಯೋಜನೆಯ ಹೆಸರು:	PMKSY-WDC-2.0
ವರ್ಷ:	2022-23
ಕಾಮಗಾರಿಯ/ಚಟುವಟಿಕೆಯ ಹೆಸರು:	ROTI MAKING MACHINE
ಕಾಮಗಾರಿ/ಚಟುವಟಿಕೆಯ ಛಾಯಚಿತ್ರ (photo with Lat & Long)	
ಸರ್ವೆ ನಂಬರ್:	-
ಅಕ್ಷಾಂಶ ಮತ್ತು ರೇಖಾಂಶ:	15.14 4541° N, 77.05 2739° E
ಗ್ರಾಮ:	ಪರಮದೇವನಹಳ್ಳಿ
ತಾಲ್ಲೂಕು:	ಬಳ್ಳಾರಿ
ಜಿಲ್ಲೆ:	ಬಳ್ಳಾರಿ
ಕಾಮಗಾರಿ/ಚಟುವಟಿಕೆಯ ಅಂದಾಜು ಮೊತ್ತ (ರೂಪಾಯಿಗಳಲ್ಲಿ)	ರೂ. 32,000/-
ಕಾಮಗಾರಿ/ಚಟುವಟಿಕೆಯ ಕುರಿತು ಸಂಕ್ಷಿಪ್ತ ವಿವರ (ಸಮುದಾಯ ಕಾಮಗಾರಿಯಾಗಿದ್ದರೆ ಅಂದಾಜು ನೀರು ಸಂಗ್ರಹಣೆ (Cubic Meter), ರಕ್ಷಣಾತ್ಮಕ ನೀರಾವರಿ ಪ್ರದೇಶ, ಫಲಾನುಭವಿಗಳ ಸಂಖ್ಯೆ ವೈಯಕ್ತಿಕ ಕಾಮಗಾರಿಯಾಗಿದ್ದರೆ, ಫಲಾನುಭವಿ ಹೆಸರು, ಚಟುವಟಿಕೆಯಿಂದ ಪಡೆಯುತ್ತಿರುವ ಲಾಭ)	<p>2022-23 ನೇ ಸಾಲಿನಲ್ಲಿ PMKSY-WDC-2.0 ಯೋಜನೆಯಡಿ ಉತ್ಪಾದನ ಪದ್ಧತಿ ಚಟುವಟಿಕೆಯಡಿ ಶ್ರೀಮತಿ ಲಕ್ಷ್ಮೀ ಗಂಡ ಬಿ ಭೋಜರಾಜ, ಪರಮದೇವನಹಳ್ಳಿ ಗ್ರಾಮದವರಿಗೆ ROTI MAKING MACHINE ಯಂತ್ರವನ್ನು ಪಡೆದಿದ್ದು. ಸದರಿ ಯಂತ್ರದಿಂದ ದಿನಕ್ಕೆ ಸುಮಾರು 150 ರಿಂದ 200 ರೊಟ್ಟಿಗಳನ್ನು ತಯಾರಿಸಿ ಸ್ಥಳೀಯ ಹೋಟೆಲ್ ಗಳಿಗೆ ರೂ. 5.00 ಒಂದಕ್ಕೆ ರಂತೆ ಮಾರಾಟ ಮಾಡಿ ಪ್ರತಿ ದಿನ ರೂ. 700/- ರಿಂದ ರೂ. 800/- ರೂಪಾಯಿಗಳನ್ನು ಆದಾಯ ಪಡೆಯುತ್ತಿದ್ದಾರೆ.</p>


ಜಲಾನಯನ ಯೋಜನೆಗಳ ಚಟುವಟಿಕೆ/ಕಾಮಗಾರಿಗಳನ್ನು ಅಂತರ್ಜಾಲದಲ್ಲಿ ಅಳವಡಿಸಲು ಸಂಕ್ಷಿಪ್ತ ಮಾಹಿತಿ

ಯೋಜನೆಯ ಹೆಸರು:	PMKSY-WDC-2.0
ವರ್ಷ:	2022-23
ಕಾಮಗಾರಿಯ/ಚಟುವಟಿಕೆಯ ಹೆಸರು:	ROTI MAKING MACHINE
ಕಾಮಗಾರಿ/ಚಟುವಟಿಕೆಯ ಛಾಯಚಿತ್ರ (photo with Lat & Long)	
ಸರ್ವೆ ನಂಬರ್:	-
ಅಕ್ಷಾಂಶ ಮತ್ತು ರೇಖಾಂಶ:	15.14 4552° N, 77.05 2639° E
ಗ್ರಾಮ:	ಪರಮದೇವನಹಳ್ಳಿ
ತಾಲ್ಲೂಕು:	ಬಳ್ಳಾರಿ
ಜಿಲ್ಲೆ:	ಬಳ್ಳಾರಿ
ಕಾಮಗಾರಿ/ಚಟುವಟಿಕೆಯ ಅಂದಾಜು ಮೊತ್ತ (ರೂಪಾಯಿಗಳಲ್ಲಿ)	ರೂ. 32,000/-
ಕಾಮಗಾರಿ/ಚಟುವಟಿಕೆಯ ಕುರಿತು ಸಂಕ್ಷಿಪ್ತ ವಿವರ (ಸಮುದಾಯ ಕಾಮಗಾರಿಯಾಗಿದ್ದರೆ ಅಂದಾಜು ನೀರು ಸಂಗ್ರಹಣೆ (Cubic Meter), ರಕ್ಷಣಾತ್ಮಕ ನೀರಾವರಿ ಪ್ರದೇಶ, ಫಲಾನುಭವಿಗಳ ಸಂಖ್ಯೆ ವೈಯಕ್ತಿಕ ಕಾಮಗಾರಿಯಾಗಿದ್ದರೆ, ಫಲಾನುಭವಿ ಹೆಸರು, ಚಟುವಟಿಕೆಯಿಂದ ಪಡೆಯುತ್ತಿರುವ ಲಾಭ)	<p>2022-23 ನೇ ಸಾಲಿನಲ್ಲಿ PMKSY-WDC-2.0 ಯೋಜನೆಯಡಿ ಉತ್ಪಾದನ ಪದ್ಧತಿ ಚಟುವಟಿಕೆಯಡಿ ಶ್ರೀಮತಿ ನಂದಿನಿ ಗಂಡ ಧರ್ಮಣ್ಣ, ಪರಮದೇವನಹಳ್ಳಿ ಗ್ರಾಮದವರಿಗೆ ROTI MAKING MACHINE ಯಂತ್ರವನ್ನು ಪಡೆದಿದ್ದು, ಸದರಿ ಯಂತ್ರದಿಂದ ದಿನಕ್ಕೆ ಸುಮಾರು 150 ರಿಂದ 200 ರೊಟ್ಟಿಗಳನ್ನು ತಯಾರಿಸಿ ಸ್ಥಳೀಯ ಹೋಟೆಲ್ ಗಳಿಗೆ ರೂ. 5.00 ಒಂದಕ್ಕೆ ರಂತೆ ಮಾರಾಟ ಮಾಡಿ ಪ್ರತಿ ದಿನ ರೂ. 700/- ರಿಂದ ರೂ. 800/- ರೂಪಾಯಿಗಳನ್ನು ಆದಾಯ ಪಡೆಯುತ್ತಿದ್ದಾರೆ.</p>


ಜಲಾನಯನ ಯೋಜನೆಗಳ ಚಟುವಟಿಕೆ/ಕಾಮಗಾರಿಗಳನ್ನು ಅಂತರ್ಜಾಲದಲ್ಲಿ ಅಳವಡಿಸಲು ಸಂಕ್ಷಿಪ್ತ ಮಾಹಿತಿ

ಯೋಜನೆಯ ಹೆಸರು:	PMKSY-WDC-2.0
ವರ್ಷ:	2022-23
ಕಾಮಗಾರಿಯ/ಚಟುವಟಿಕೆಯ ಹೆಸರು:	ROTI MAKING MACHINE
ಕಾಮಗಾರಿ/ಚಟುವಟಿಕೆಯ ಛಾಯಚಿತ್ರ (photo with Lat & Long)	
ಸರ್ವೆ ನಂಬರ್:	-
ಅಕ್ಷಾಂಶ ಮತ್ತು ರೇಖಾಂಶ:	15.14 4538° N, 77.05 268° E
ಗ್ರಾಮ:	ಪರಮದೇವನಹಳ್ಳಿ
ತಾಲ್ಲೂಕು:	ಬಳ್ಳಾರಿ
ಜಿಲ್ಲೆ:	ಬಳ್ಳಾರಿ
ಕಾಮಗಾರಿ/ಚಟುವಟಿಕೆಯ ಅಂದಾಜು ಮೊತ್ತ (ರೂಪಾಯಿಗಳಲ್ಲಿ)	ರೂ. 32,000/-
ಕಾಮಗಾರಿ/ಚಟುವಟಿಕೆಯ ಕುರಿತು ಸಂಕ್ಷಿಪ್ತ ವಿವರ (ಸಮುದಾಯ ಕಾಮಗಾರಿಯಾಗಿದ್ದರೆ ಅಂದಾಜು ನೀರು ಸಂಗ್ರಹಣೆ (Cubic Meter), ರಕ್ಷಣಾತ್ಮಕ ನೀರಾವರಿ ಪ್ರದೇಶ, ಫಲಾನುಭವಿಗಳ ಸಂಖ್ಯೆ ವೈಯಕ್ತಿಕ ಕಾಮಗಾರಿಯಾಗಿದ್ದರೆ, ಫಲಾನುಭವಿ ಹೆಸರು, ಚಟುವಟಿಕೆಯಿಂದ ಪಡೆಯುತ್ತಿರುವ ಲಾಭ)	<p>2022-23 ನೇ ಸಾಲಿನಲ್ಲಿ PMKSY-WDC-2.0 ಯೋಜನೆಯಡಿ ಉತ್ಪಾದನ ಪದ್ಧತಿ ಚಟುವಟಿಕೆಯಡಿ ಶ್ರೀಮತಿ ರಮಾದೇವಿ ಗಂಡ ರಾಮಣ್ಣ, ಪರಮದೇವನಹಳ್ಳಿ ಗ್ರಾಮದವರಿಗೆ ROTI MAKING MACHINE ಯಂತ್ರವನ್ನು ಪಡೆದಿದ್ದು, ಸದರಿ ಯಂತ್ರದಿಂದ ದಿನಕ್ಕೆ ಸುಮಾರು 150 ರಿಂದ 200 ರೊಟ್ಟಿಗಳನ್ನು ತಯಾರಿಸಿ ಸ್ಥಳೀಯ ಹೋಟೆಲ್ ಗಳಿಗೆ ರೂ. 5.00 ಒಂದಕ್ಕೆ ರಂತೆ ಮಾರಾಟ ಮಾಡಿ ಪ್ರತಿ ದಿನ ರೂ. 700/- ರಿಂದ ರೂ. 800/- ರೂಪಾಯಿಗಳನ್ನು ಆದಾಯ ಪಡೆಯುತ್ತಿದ್ದಾರೆ.</p>


ಜಲಾನಯನ ಯೋಜನೆಗಳ ಚಟುವಟಿಕೆ/ಕಾಮಗಾರಿಗಳನ್ನು ಅಂತರ್ಜಾಲದಲ್ಲಿ ಅಳವಡಿಸಲು ಸಂಕ್ಷಿಪ್ತ ಮಾಹಿತಿ

ಯೋಜನೆಯ ಹೆಸರು:	PMKSY-WDC-2.0
ವರ್ಷ:	2022-23
ಕಾಮಗಾರಿಯ/ಚಟುವಟಿಕೆಯ ಹೆಸರು:	ROTI MAKING MACHINE
ಕಾಮಗಾರಿ/ಚಟುವಟಿಕೆಯ ಛಾಯಾಚಿತ್ರ (photo with Lat & Long)	 <p>Latitude: 15.144617 Longitude: 77.052565 Elevation: 366.26±32 m Accuracy: 7.1 m Time: 24-04-2023 17:39 Note: PMKSY WDC 2.0 ROTTI MAKING MACHINE DISTRIBUTION - PD HALLI / RUDRAMMA / YARRI BASAPPA</p> <p>Powered by NoteCam</p>
ಸರ್ವೆ ನಂಬರ್:	-
ಅಕ್ಷಾಂಶ ಮತ್ತು ರೇಖಾಂಶ:	15.14 4617° N, 77.05 2565° E
ಗ್ರಾಮ:	ಪರಮದೇವನಹಳ್ಳಿ
ತಾಲ್ಲೂಕು:	ಬಳ್ಳಾರಿ
ಜಿಲ್ಲೆ:	ಬಳ್ಳಾರಿ
ಕಾಮಗಾರಿ/ಚಟುವಟಿಕೆಯ ಅಂದಾಜು ಮೊತ್ತ (ರೂಪಾಯಿಗಳಲ್ಲಿ)	ರೂ. 32,000/-
ಕಾಮಗಾರಿ/ಚಟುವಟಿಕೆಯ ಕುರಿತು ಸಂಕ್ಷಿಪ್ತ ವಿವರ (ಸಮುದಾಯ ಕಾಮಗಾರಿಯಾಗಿದ್ದರೆ ಅಂದಾಜು ನೀರು ಸಂಗ್ರಹಣೆ (Cubic Meter), ರಕ್ಷಣಾತ್ಮಕ ನೀರಾವರಿ ಪ್ರದೇಶ, ಫಲಾನುಭವಿಗಳ ಸಂಖ್ಯೆ ವೈಯಕ್ತಿಕ ಕಾಮಗಾರಿಯಾಗಿದ್ದರೆ, ಫಲಾನುಭವಿ ಹೆಸರು, ಚಟುವಟಿಕೆಯಿಂದ ಪಡೆಯುತ್ತಿರುವ ಲಾಭ)	<p>2022-23 ನೇ ಸಾಲಿನಲ್ಲಿ PMKSY-WDC-2.0 ಯೋಜನೆಯಡಿ ಉತ್ಪಾದನ ಪದ್ಧತಿ ಚಟುವಟಿಕೆಯಡಿ ಶ್ರೀಮತಿ ರುದ್ರಮ್ಮ ಗಂಡ ಎರಿಬಸಪ್ಪ, ಪರಮದೇವನಹಳ್ಳಿ ಗ್ರಾಮದವರಿಗೆ ROTI MAKING MACHINE ಯಂತ್ರವನ್ನು ಪಡೆದಿದ್ದು. ಸದರಿ ಯಂತ್ರದಿಂದ ದಿನಕ್ಕೆ ಸುಮಾರು 150 ರಿಂದ 200 ರೊಟ್ಟಿಗಳನ್ನು ತಯಾರಿಸಿ ಸ್ಥಳೀಯ ಹೋಟೆಲ್ ಗಳಿಗೆ ರೂ. 5.00 ಒಂದಕ್ಕೆ ರಂತೆ ಮಾರಾಟ ಮಾಡಿ ಪ್ರತಿ ದಿನ ರೂ. 700/- ರಿಂದ ರೂ. 800/- ರೂಪಾಯಿಗಳನ್ನು ಆದಾಯ ಪಡೆಯುತ್ತಿದ್ದಾರೆ.</p>


ಜಲಾನಯನ ಯೋಜನೆಗಳ ಚಟುವಟಿಕೆ/ಕಾಮಗಾರಿಗಳನ್ನು ಅಂತರ್ಜಾಲದಲ್ಲಿ ಅಳವಡಿಸಲು ಸಂಕ್ಷಿಪ್ತ ಮಾಹಿತಿ

ಯೋಜನೆಯ ಹೆಸರು:	PMKSY-WDC-2.0
ವರ್ಷ:	2022-23
ಕಾಮಗಾರಿಯ/ಚಟುವಟಿಕೆಯ ಹೆಸರು:	ROTI MAKING MACHINE
ಕಾಮಗಾರಿ/ಚಟುವಟಿಕೆಯ ಛಾಯಚಿತ್ರ (photo with Lat & Long)	
ಸರ್ವೆ ನಂಬರ್:	-
ಅಕ್ಷಾಂಶ ಮತ್ತು ರೇಖಾಂಶ:	15.14 4492° N, 77.05 2829° E
ಗ್ರಾಮ:	ಪರಮದೇವನಹಳ್ಳಿ
ತಾಲ್ಲೂಕು:	ಬಳ್ಳಾರಿ
ಜಿಲ್ಲೆ:	ಬಳ್ಳಾರಿ
ಕಾಮಗಾರಿ/ಚಟುವಟಿಕೆಯ ಅಂದಾಜು ಮೊತ್ತ (ರೂಪಾಯಿಗಳಲ್ಲಿ)	ರೂ. 32,000/-
ಕಾಮಗಾರಿ/ಚಟುವಟಿಕೆಯ ಕುರಿತು ಸಂಕ್ಷಿಪ್ತ ವಿವರ (ಸಮುದಾಯ ಕಾಮಗಾರಿಯಾಗಿದ್ದರೆ ಅಂದಾಜು ನೀರು ಸಂಗ್ರಹಣೆ (Cubic Meter), ರಕ್ಷಣಾತ್ಮಕ ನೀರಾವರಿ ಪ್ರದೇಶ, ಫಲಾನುಭವಿಗಳ ಸಂಖ್ಯೆ ವೈಯಕ್ತಿಕ ಕಾಮಗಾರಿಯಾಗಿದ್ದರೆ, ಫಲಾನುಭವಿ ಹೆಸರು, ಚಟುವಟಿಕೆಯಿಂದ ಪಡೆಯುತ್ತಿರುವ ಲಾಭ)	<p>2022-23 ನೇ ಸಾಲಿನಲ್ಲಿ PMKSY-WDC-2.0 ಯೋಜನೆಯಡಿ ಉತ್ಪಾದನ ಪದ್ಧತಿ ಚಟುವಟಿಕೆಯಡಿ ಶ್ರೀಮತಿ ಸರೋಜ ಗಂಡ ಎನ್ ರಾಜಶೇಖರ, ಪರಮದೇವನಹಳ್ಳಿ ಗ್ರಾಮದವರಿಗೆ ROTI MAKING MACHINE ಯಂತ್ರವನ್ನು ಪಡೆದಿದ್ದು. ಸದರಿ ಯಂತ್ರದಿಂದ ದಿನಕ್ಕೆ ಸುಮಾರು 150 ರಿಂದ 200 ರೊಟ್ಟಿಗಳನ್ನು ತಯಾರಿಸಿ ಸ್ಥಳೀಯ ಹೋಟೆಲ್ ಗಳಿಗೆ ರೂ. 5.00 ಒಂದಕ್ಕೆ ರಂತೆ ಮಾರಾಟ ಮಾಡಿ ಪ್ರತಿ ದಿನ ರೂ. 700/- ರಿಂದ ರೂ. 800/- ರೂಪಾಯಿಗಳನ್ನು ಆದಾಯ ಪಡೆಯುತ್ತಿದ್ದಾರೆ.</p>


ಜಲಾನಯನ ಯೋಜನೆಗಳ ಚಟುವಟಿಕೆ/ಕಾಮಗಾರಿಗಳನ್ನು ಅಂತರ್ಜಾಲದಲ್ಲಿ ಅಳವಡಿಸಲು ಸಂಕ್ಷಿಪ್ತ ಮಾಹಿತಿ

ಯೋಜನೆಯ ಹೆಸರು:	PMKSY-WDC-2.0
ವರ್ಷ:	2022-23
ಕಾಮಗಾರಿಯ/ಚಟುವಟಿಕೆಯ ಹೆಸರು:	ROTI MAKING MACHINE
ಕಾಮಗಾರಿ/ಚಟುವಟಿಕೆಯ ಛಾಯಚಿತ್ರ (photo with Lat & Long)	
ಸರ್ವೆ ನಂಬರ್:	-
ಅಕ್ಷಾಂಶ ಮತ್ತು ರೇಖಾಂಶ:	15.14 472° N, 77.05 2541° E
ಗ್ರಾಮ:	ಪರಮದೇವನಹಳ್ಳಿ
ತಾಲ್ಲೂಕು:	ಬಳ್ಳಾರಿ
ಜಿಲ್ಲೆ:	ಬಳ್ಳಾರಿ
ಕಾಮಗಾರಿ/ಚಟುವಟಿಕೆಯ ಅಂದಾಜು ಮೊತ್ತ (ರೂಪಾಯಿಗಳಲ್ಲಿ)	ರೂ. 32,000/-
ಕಾಮಗಾರಿ/ಚಟುವಟಿಕೆಯ ಕುರಿತು ಸಂಕ್ಷಿಪ್ತ ವಿವರ (ಸಮುದಾಯ ಕಾಮಗಾರಿಯಾಗಿದ್ದರೆ ಅಂದಾಜು ನೀರು ಸಂಗ್ರಹಣೆ (Cubic Meter), ರಕ್ಷಣಾತ್ಮಕ ನೀರಾವರಿ ಪ್ರದೇಶ, ಫಲಾನುಭವಿಗಳ ಸಂಖ್ಯೆ ವೈಯಕ್ತಿಕ ಕಾಮಗಾರಿಯಾಗಿದ್ದರೆ, ಫಲಾನುಭವಿ ಹೆಸರು, ಚಟುವಟಿಕೆಯಿಂದ ಪಡೆಯುತ್ತಿರುವ ಲಾಭ)	<p>2022-23 ನೇ ಸಾಲಿನಲ್ಲಿ PMKSY-WDC-2.0 ಯೋಜನೆಯಡಿ ಉತ್ಪಾದನ ಪದ್ಧತಿ ಚಟುವಟಿಕೆಯಡಿ ಶ್ರೀಮತಿ ಶಕುಂತಲಾ ಗಂಡ ಹೊನ್ನೂರಸ್ವಾಮಿ, ಪರಮದೇವನಹಳ್ಳಿ ಗ್ರಾಮದವರಿಗೆ ROTI MAKING MACHINE ಯಂತ್ರವನ್ನು ಪಡೆದಿದ್ದು. ಸದರಿ ಯಂತ್ರದಿಂದ ದಿನಕ್ಕೆ ಸುಮಾರು 150 ರಿಂದ 200 ರೊಟ್ಟಿಗಳನ್ನು ತಯಾರಿಸಿ ಸ್ಥಳೀಯ ಹೋಟೆಲ್ ಗಳಿಗೆ ರೂ. 5.00 ಒಂದಕ್ಕೆ ರಂತೆ ಮಾರಾಟ ಮಾಡಿ ಪ್ರತಿ ದಿನ ರೂ. 700/- ರಿಂದ ರೂ. 800/- ರೂಪಾಯಿಗಳನ್ನು ಆದಾಯ ಪಡೆಯುತ್ತಿದ್ದಾರೆ.</p>


ಜಲಾನಯನ ಯೋಜನೆಗಳ ಚಟುವಟಿಕೆ/ಕಾಮಗಾರಿಗಳನ್ನು ಅಂತರ್ಜಾಲದಲ್ಲಿ ಅಳವಡಿಸಲು ಸಂಕ್ಷಿಪ್ತ ಮಾಹಿತಿ

ಯೋಜನೆಯ ಹೆಸರು:	PMKSY-WDC-2.0
ವರ್ಷ:	2022-23
ಕಾಮಗಾರಿಯ/ಚಟುವಟಿಕೆಯ ಹೆಸರು:	ROTI MAKING MACHINE
ಕಾಮಗಾರಿ/ಚಟುವಟಿಕೆಯ ಛಾಯಚಿತ್ರ (photo with Lat & Long)	 <p>Latitude: 15.144504 Longitude: 77.052662 Elevation: 403.06±42 m Accuracy: 6.1 m Time: 24-04-2023 17:35 Note: PMKSY WDC 2.0 ROTTI MAKING MACHINE DISTRIBUTION - PD HALLI UMADEVI / GADILINGAPPA</p> <p>Powered by NoteCam</p>
ಸರ್ವೆ ನಂಬರ್:	-
ಅಕ್ಷಾಂಶ ಮತ್ತು ರೇಖಾಂಶ:	15.14 4504° N, 77.05 2662° E
ಗ್ರಾಮ:	ಪರಮದೇವನಹಳ್ಳಿ
ತಾಲ್ಲೂಕು:	ಬಳ್ಳಾರಿ
ಜಿಲ್ಲೆ:	ಬಳ್ಳಾರಿ
ಕಾಮಗಾರಿ/ಚಟುವಟಿಕೆಯ ಅಂದಾಜು ಮೊತ್ತ (ರೂಪಾಯಿಗಳಲ್ಲಿ)	ರೂ. 32,000/-
ಕಾಮಗಾರಿ/ಚಟುವಟಿಕೆಯ ಕುರಿತು ಸಂಕ್ಷಿಪ್ತ ವಿವರ (ಸಮುದಾಯ ಕಾಮಗಾರಿಯಾಗಿದ್ದರೆ ಅಂದಾಜು ನೀರು ಸಂಗ್ರಹಣೆ (Cubic Meter), ರಕ್ಷಣಾತ್ಮಕ ನೀರಾವರಿ ಪ್ರದೇಶ, ಫಲಾನುಭವಿಗಳ ಸಂಖ್ಯೆ, ವೈಯಕ್ತಿಕ ಕಾಮಗಾರಿಯಾಗಿದ್ದರೆ, ಫಲಾನುಭವಿ ಹೆಸರು, ಚಟುವಟಿಕೆಯಿಂದ ಪಡೆಯುತ್ತಿರುವ ಲಾಭ)	<p>2022-23 ನೇ ಸಾಲಿನಲ್ಲಿ PMKSY-WDC-2.0 ಯೋಜನೆಯಡಿ ಉತ್ಪಾದನ ಪದ್ಧತಿ ಚಟುವಟಿಕೆಯಡಿ ಶ್ರೀಮತಿ ಉಮಾದೇವಿ ಗಂಡ ಗಾದಿಲಿಂಗಪ್ಪ, ಪರಮದೇವನಹಳ್ಳಿ ಗ್ರಾಮದವರಿಗೆ ROTI MAKING MACHINE ಯಂತ್ರವನ್ನು ಪಡೆದಿದ್ದು. ಸದರಿ ಯಂತ್ರದಿಂದ ದಿನಕ್ಕೆ ಸುಮಾರು 150 ರಿಂದ 200 ರೊಟ್ಟಿಗಳನ್ನು ತಯಾರಿಸಿ ಸ್ಥಳೀಯ ಹೋಟೆಲ್ ಗಳಿಗೆ ರೂ. 5.00 ಒಂದಕ್ಕೆ ರಂತೆ ಮಾರಾಟ ಮಾಡಿ ಪ್ರತಿ ದಿನ ರೂ. 700/- ರಿಂದ ರೂ. 800/- ರೂಪಾಯಿಗಳನ್ನು ಆದಾಯ ಪಡೆಯುತ್ತಿದ್ದಾರೆ.</p>


ಜಲಾನಯನ ಯೋಜನೆಗಳ ಚಟುವಟಿಕೆ/ಕಾಮಗಾರಿಗಳನ್ನು ಅಂತರ್ಜಾಲದಲ್ಲಿ ಅಳವಡಿಸಲು ಸಂಕ್ಷಿಪ್ತ ಮಾಹಿತಿ

ಯೋಜನೆಯ ಹೆಸರು:	PMKSY-WDC-2.0
ವರ್ಷ:	2022-23
ಕಾಮಗಾರಿಯ/ಚಟುವಟಿಕೆಯ ಹೆಸರು:	ROTI MAKING MACHINE
ಕಾಮಗಾರಿ/ಚಟುವಟಿಕೆಯ ಛಾಯಚಿತ್ರ (photo with Lat & Long)	 <p>Latitude: 15.142733 Longitude: 77.044753 Accuracy: 2500.0 m Time: 31-08-2023 12:50 PM Note: PMKSY WDC2.0</p>
ಸರ್ವೆ ನಂಬರ್:	-
ಅಕ್ಷಾಂಶ ಮತ್ತು ರೇಖಾಂಶ:	15.14 2733° N, 77.04 4753° E
ಗ್ರಾಮ:	ಪರಮದೇವನಹಳ್ಳಿ
ತಾಲ್ಲೂಕು:	ಬಳ್ಳಾರಿ
ಜಿಲ್ಲೆ:	ಬಳ್ಳಾರಿ
ಕಾಮಗಾರಿ/ಚಟುವಟಿಕೆಯ ಅಂದಾಜು ಮೊತ್ತ (ರೂಪಾಯಿಗಳಲ್ಲಿ)	ರೂ. 32,000/-
ಕಾಮಗಾರಿ/ಚಟುವಟಿಕೆಯ ಕುರಿತು ಸಂಕ್ಷಿಪ್ತ ವಿವರ (ಸಮುದಾಯ ಕಾಮಗಾರಿಯಾಗಿದ್ದರೆ ಅಂದಾಜು ನೀರು ಸಂಗ್ರಹಣೆ (Cubic Meter), ರಕ್ಷಣಾತ್ಮಕ ನೀರಾವರಿ ಪ್ರದೇಶ, ಫಲಾನುಭವಿಗಳ ಸಂಖ್ಯೆ, ವೈಯಕ್ತಿಕ ಕಾಮಗಾರಿಯಾಗಿದ್ದರೆ, ಫಲಾನುಭವಿ ಹೆಸರು, ಚಟುವಟಿಕೆಯಿಂದ ಪಡೆಯುತ್ತಿರುವ ಲಾಭ)	<p>2022-23 ನೇ ಸಾಲಿನಲ್ಲಿ PMKSY-WDC-2.0 ಯೋಜನೆಯಡಿ ಉತ್ಪಾದನ ಪದ್ಧತಿ ಚಟುವಟಿಕೆಯಡಿ ಶ್ರೀಮತಿ ಉಮಾ, ಪರಮದೇವನಹಳ್ಳಿ ಗ್ರಾಮದವರಿಗೆ ROTI MAKING MACHINE ಯಂತ್ರವನ್ನು ಪಡೆದಿದ್ದು. ಸದರಿ ಯಂತ್ರದಿಂದ ದಿನಕ್ಕೆ ಸುಮಾರು 150 ರಿಂದ 200 ರೊಟ್ಟಿಗಳನ್ನು ತಯಾರಿಸಿ ಸ್ಥಳೀಯ ಹೋಟೆಲ್ ಗಳಿಗೆ ರೂ. 5.00 ಒಂದಕ್ಕೆ ರಂತೆ ಮಾರಾಟ ಮಾಡಿ ಪ್ರತಿ ದಿನ ರೂ. 700/- ರಿಂದ ರೂ. 800/- ರೂಪಾಯಿಗಳನ್ನು ಆದಾಯ ಪಡೆಯುತ್ತಿದ್ದಾರೆ.</p>

ಜಲಾನಯನ ಯೋಜನೆಗಳ ಚಟುವಟಿಕೆ/ಕಾಮಗಾರಿಗಳನ್ನು ಅಂತರ್ಜಾಲದಲ್ಲಿ ಅಳವಡಿಸಲು ಸಂಕ್ಷಿಪ್ತ ಮಾಹಿತಿ

ಯೋಜನೆಯ ಹೆಸರು:	PMKSY-WDC-2.0
ವರ್ಷ:	2022-23
ಕಾಮಗಾರಿಯ/ಚಟುವಟಿಕೆಯ ಹೆಸರು:	S-1 TRAINING
ಕಾಮಗಾರಿ/ಚಟುವಟಿಕೆಯ ಛಾಯಚಿತ್ರ (photo with Lat & Long)	 <p>Latitude: 15.116947 Longitude: 77.131798 Elevation: 475.86±48 m Accuracy: 2600.0 m Time: 12-10-2022 12:37 Note: PMKSY.WDC2.0 S1 TRAINING CHALAGURKI</p> <p>Powered by NoteCam</p>
ಸರ್ವೆ ನಂಬರ್:	-
ಅಕ್ಷಾಂಶ ಮತ್ತು ರೇಖಾಂಶ:	15.11 6947° N, 77.13 1798° E
ಗ್ರಾಮ:	ಚೇಳ್ಳಗುರ್ಕಿ
ತಾಲ್ಲೂಕು:	ಬಳ್ಳಾರಿ
ಜಿಲ್ಲೆ:	ಬಳ್ಳಾರಿ
ಕಾಮಗಾರಿ/ಚಟುವಟಿಕೆಯ ಅಂದಾಜು ಮೊತ್ತ (ರೂಪಾಯಿಗಳಲ್ಲಿ)	ರೂ. 60,300/-
ಕಾಮಗಾರಿ/ಚಟುವಟಿಕೆಯ ಕುರಿತು ಸಂಕ್ಷಿಪ್ತ ವಿವರ (ಸಮುದಾಯ ಕಾಮಗಾರಿಯಾಗಿದ್ದರೆ ಅಂದಾಜು ನೀರು ಸಂಗ್ರಹಣೆ (Cubic Meter), ರಕ್ಷಣಾತ್ಮಕ ನೀರಾವರಿ ಪ್ರದೇಶ, ಫಲಾನುಭವಿಗಳ ಸಂಖ್ಯೆ ವೈಯಕ್ತಿಕ ಕಾಮಗಾರಿಯಾಗಿದ್ದರೆ, ಫಲಾನುಭವಿ ಹೆಸರು, ಚಟುವಟಿಕೆಯಿಂದ ಪಡೆಯುತ್ತಿರುವ ಲಾಭ)	2022-23 ನೇ ಸಾಲಿನಲ್ಲಿ PMKSY-WDC-2.0 ಯೋಜನೆಯಡಿ ಸಾಂಸ್ಥಿಕ ಮತ್ತು ಸಾಮರ್ಥ್ಯ ಬಲವರ್ಧನೆ ಚಟುವಟಿಕೆಯಡಿ ಮಹಿಳಾ ಸ್ವ-ಸಹಾಯ ಗುಂಪುಗಳಿಗೆ S-1 ತರಬೇತಿ ನೀಡಿ ಸಾಮರ್ಥ್ಯ ಬಲವರ್ಧನೆ ಮಾಡುವುದು.

ಜಲಾನಯನ ಯೋಜನೆಗಳ ಚಟುವಟಿಕೆ/ಕಾಮಗಾರಿಗಳನ್ನು ಅಂತರ್ಜಾಲದಲ್ಲಿ ಅಳವಡಿಸಲು ಸಂಕ್ಷಿಪ್ತ ಮಾಹಿತಿ

ಯೋಜನೆಯ ಹೆಸರು:	PMKSY-WDC-2.0
ವರ್ಷ:	2022-23
ಕಾಮಗಾರಿಯ/ಚಟುವಟಿಕೆಯ ಹೆಸರು:	S-1 TRAINING
ಕಾಮಗಾರಿ/ಚಟುವಟಿಕೆಯ ಛಾಯಚಿತ್ರ (photo with Lat & Long)	 <p>Latitude: 15.138048 Longitude: 77.111681 Altitude: 407.58±16 m Accuracy: 445.3 m Time: 13-10-2022 14:43 Note: PMKSY.WDC2.0 S1 TRAINING JOLADHARASI</p>
ಸರ್ವೆ ನಂಬರ್:	-
ಅಕ್ಷಾಂಶ ಮತ್ತು ರೇಖಾಂಶ:	15.13 8048° N, 77.11 1681° E
ಗ್ರಾಮ:	ಜೋಳದರಾತಿ
ತಾಲ್ಲೂಕು:	ಬಳ್ಳಾರಿ
ಜಿಲ್ಲೆ:	ಬಳ್ಳಾರಿ
ಕಾಮಗಾರಿ/ಚಟುವಟಿಕೆಯ ಅಂದಾಜು ಮೊತ್ತ (ರೂಪಾಯಿಗಳಲ್ಲಿ)	ರೂ. 60,300/-
ಕಾಮಗಾರಿ/ಚಟುವಟಿಕೆಯ ಕುರಿತು ಸಂಕ್ಷಿಪ್ತ ವಿವರ (ಸಮುದಾಯ ಕಾಮಗಾರಿಯಾಗಿದ್ದರೆ ಅಂದಾಜು ನೀರು ಸಂಗ್ರಹಣೆ (Cubic Meter), ರಕ್ಷಣಾತ್ಮಕ ನೀರಾವರಿ ಪ್ರದೇಶ, ಫಲಾನುಭವಿಗಳ ಸಂಖ್ಯೆ ವೈಯಕ್ತಿಕ ಕಾಮಗಾರಿಯಾಗಿದ್ದರೆ, ಫಲಾನುಭವಿ ಹೆಸರು, ಚಟುವಟಿಕೆಯಿಂದ ಪಡೆಯುತ್ತಿರುವ ಲಾಭ)	2022-23 ನೇ ಸಾಲಿನಲ್ಲಿ PMKSY-WDC-2.0 ಯೋಜನೆಯಡಿ ಸಾಂಸ್ಥಿಕ ಮತ್ತು ಸಾಮರ್ಥ್ಯ ಬಲವರ್ಧನೆ ಚಟುವಟಿಕೆಯಡಿ ಮಹಿಳಾ ಸ್ವ-ಸಹಾಯ ಗುಂಪುಗಳಿಗೆ S-1 ತರಬೇತಿ ನೀಡಿ ಸಾಮರ್ಥ್ಯ ಬಲವರ್ಧನೆ ಹಾಗೂ ದಾಖಲೆಗಳ ನಿರ್ವಹಣೆ ಬಗ್ಗೆ ತರಬೇತಿ ನೀಡಲಾಯಿತು.


ಜಲಾನಯನ ಯೋಜನೆಗಳ ಚಟುವಟಿಕೆ/ಕಾಮಗಾರಿಗಳನ್ನು ಅಂತರ್ಜಾಲದಲ್ಲಿ ಅಳವಡಿಸಲು ಸಂಕ್ಷಿಪ್ತ ಮಾಹಿತಿ

ಯೋಜನೆಯ ಹೆಸರು:	PMKSY-WDC-2.0
ವರ್ಷ:	2022-23
ಕಾಮಗಾರಿಯ/ಚಟುವಟಿಕೆಯ ಹೆಸರು:	S-1 TRAINING
ಕಾಮಗಾರಿ/ಚಟುವಟಿಕೆಯ ಛಾಯಚಿತ್ರ (photo with Lat & Long)	 <p>Latitude: 15.162962 Longitude: 77.067052 Altitude: 343.44±32 m Accuracy: 516.9 m Time: 14-10-2022 14:13 Note: PMKSY.WDC2.0 S1 TRINING MINAHALLI</p>
ಸರ್ವೆ ನಂಬರ್:	-
ಅಕ್ಷಾಂಶ ಮತ್ತು ರೇಖಾಂಶ:	15.16 2962° N, 77.06 7052° E
ಗ್ರಾಮ:	ಮೀನಹಳ್ಳಿ
ತಾಲ್ಲೂಕು:	ಬಳ್ಳಾರಿ
ಜಿಲ್ಲೆ:	ಬಳ್ಳಾರಿ
ಕಾಮಗಾರಿ/ಚಟುವಟಿಕೆಯ ಅಂದಾಜು ಮೊತ್ತ (ರೂಪಾಯಿಗಳಲ್ಲಿ)	ರೂ. 60,300/-
ಕಾಮಗಾರಿ/ಚಟುವಟಿಕೆಯ ಕುರಿತು ಸಂಕ್ಷಿಪ್ತ ವಿವರ (ಸಮುದಾಯ ಕಾಮಗಾರಿಯಾಗಿದ್ದರೆ ಅಂದಾಜು ನೀರು ಸಂಗ್ರಹಣೆ (Cubic Meter), ರಕ್ಷಣಾತ್ಮಕ ನೀರಾವರಿ ಪ್ರದೇಶ, ಫಲಾನುಭವಿಗಳ ಸಂಖ್ಯೆ ವೈಯಕ್ತಿಕ ಕಾಮಗಾರಿಯಾಗಿದ್ದರೆ, ಫಲಾನುಭವಿ ಹೆಸರು, ಚಟುವಟಿಕೆಯಿಂದ ಪಡೆಯುತ್ತಿರುವ ಲಾಭ)	2022-23 ನೇ ಸಾಲಿನಲ್ಲಿ PMKSY-WDC-2.0 ಯೋಜನೆಯಡಿ ಸಾಂಸ್ಥಿಕ ಮತ್ತು ಸಾಮರ್ಥ್ಯ ಬಲವರ್ಧನೆ ಚಟುವಟಿಕೆಯಡಿ ಮಹಿಳಾ ಸ್ವ-ಸಹಾಯ ಗುಂಪುಗಳಿಗೆ S-1 ತರಬೇತಿ ನೀಡಿ ಸಾಮರ್ಥ್ಯ ಬಲವರ್ಧನೆ ಹಾಗೂ ದಾಖಲೆಗಳ ನಿರ್ವಹಣೆ ಬಗ್ಗೆ ತರಬೇತಿ ನೀಡಲಾಯಿತು.


ಜಲಾನಯನ ಯೋಜನೆಗಳ ಚಟುವಟಿಕೆ/ಕಾಮಗಾರಿಗಳನ್ನು ಅಂತರ್ಜಾಲದಲ್ಲಿ ಅಳವಡಿಸಲು ಸಂಕ್ಷಿಪ್ತ ಮಾಹಿತಿ

ಯೋಜನೆಯ ಹೆಸರು:	PMKSY-WDC-2.0
ವರ್ಷ:	2022-23
ಕಾಮಗಾರಿಯ/ಚಟುವಟಿಕೆಯ ಹೆಸರು:	S-1 TRAINING
ಕಾಮಗಾರಿ/ಚಟುವಟಿಕೆಯ ಛಾಯಚಿತ್ರ (photo with Lat & Long)	 <p>Latitude: 15.150809 Longitude: 77.048806 Accuracy: 11.7 m Time: 11-10-2022 12:00 Note: PMKSY WDC2.0 S1 TRAINING, PD HALLI,HAGARI</p> <p>Powered by AngleCam</p>
ಸರ್ವೆ ನಂಬರ್:	-
ಅಕ್ಷಾಂಶ ಮತ್ತು ರೇಖಾಂಶ:	15.15 0809° N, 77.04 8806° E
ಗ್ರಾಮ:	ಪರಮದೇವನಹಳ್ಳಿ
ತಾಲ್ಲೂಕು:	ಬಳ್ಳಾರಿ
ಜಿಲ್ಲೆ:	ಬಳ್ಳಾರಿ
ಕಾಮಗಾರಿ/ಚಟುವಟಿಕೆಯ ಅಂದಾಜು ಮೊತ್ತ (ರೂಪಾಯಿಗಳಲ್ಲಿ)	ರೂ. 60,300/-
ಕಾಮಗಾರಿ/ಚಟುವಟಿಕೆಯ ಕುರಿತು ಸಂಕ್ಷಿಪ್ತ ವಿವರ (ಸಮುದಾಯ ಕಾಮಗಾರಿಯಾಗಿದ್ದರೆ ಅಂದಾಜು ನೀರು ಸಂಗ್ರಹಣೆ (Cubic Meter), ರಕ್ಷಣಾತ್ಮಕ ನೀರಾವರಿ ಪ್ರದೇಶ, ಫಲಾನುಭವಿಗಳ ಸಂಖ್ಯೆ ವೈಯಕ್ತಿಕ ಕಾಮಗಾರಿಯಾಗಿದ್ದರೆ, ಫಲಾನುಭವಿ ಹೆಸರು, ಚಟುವಟಿಕೆಯಿಂದ ಪಡೆಯುತ್ತಿರುವ ಲಾಭ)	2022-23 ನೇ ಸಾಲಿನಲ್ಲಿ PMKSY-WDC-2.0 ಯೋಜನೆಯಡಿ ಸಾಂಸ್ಥಿಕ ಮತ್ತು ಸಾಮರ್ಥ್ಯ ಬಲವರ್ಧನೆ ಚಟುವಟಿಕೆಯಡಿ ಮಹಿಳಾ ಸ್ವ-ಸಹಾಯ ಗುಂಪುಗಳಿಗೆ S-1 ತರಬೇತಿ ನೀಡಿ ಸಾಮರ್ಥ್ಯ ಬಲವರ್ಧನೆ ಹಾಗೂ ದಾಖಲೆಗಳ ನಿರ್ವಹಣೆ ಬಗ್ಗೆ ತರಬೇತಿ ನೀಡಲಾಯಿತು.

ಜಲಾನಯನ ಯೋಜನೆಗಳ ಚಟುವಟಿಕೆ/ಕಾಮಗಾರಿಗಳನ್ನು ಅಂತರ್ಜಾಲದಲ್ಲಿ ಅಳವಡಿಸಲು ಸಂಕ್ಷಿಪ್ತ ಮಾಹಿತಿ

ಯೋಜನೆಯ ಹೆಸರು:	PMKSY-WDC-2.0
ವರ್ಷ:	2022-23
ಕಾಮಗಾರಿಯ/ಚಟುವಟಿಕೆಯ ಹೆಸರು:	S-1 TRAINING
ಕಾಮಗಾರಿ/ಚಟುವಟಿಕೆಯ ಛಾಯಚಿತ್ರ (photo with Lat & Long)	 <p>Latitude: 15.173907 Longitude: 77.07371 Elevation: 414.98±1 m Accuracy: 11.1 m Time: 08-10-2022 11:47 Note: PMKSY.WDC2.0 S1 TRAINING.SIDIGINAMOLA</p> <p>Powered by NotaCam</p>
ಸರ್ವೆ ನಂಬರ್:	-
ಅಕ್ಷಾಂಶ ಮತ್ತು ರೇಖಾಂಶ:	15.15 0809° N, 77.04 8806° E
ಗ್ರಾಮ:	ಶಿಡಿಗಿನಮೋಳ
ತಾಲ್ಲೂಕು:	ಬಳ್ಳಾರಿ
ಜಿಲ್ಲೆ:	ಬಳ್ಳಾರಿ
ಕಾಮಗಾರಿ/ಚಟುವಟಿಕೆಯ ಅಂದಾಜು ಮೊತ್ತ (ರೂಪಾಯಿಗಳಲ್ಲಿ)	ರೂ. 60,300/-
ಕಾಮಗಾರಿ/ಚಟುವಟಿಕೆಯ ಕುರಿತು ಸಂಕ್ಷಿಪ್ತ ವಿವರ (ಸಮುದಾಯ ಕಾಮಗಾರಿಯಾಗಿದ್ದರೆ ಅಂದಾಜು ನೀರು ಸಂಗ್ರಹಣೆ (Cubic Meter), ರಕ್ಷಣಾತ್ಮಕ ನೀರಾವರಿ ಪ್ರದೇಶ, ಫಲಾನುಭವಿಗಳ ಸಂಖ್ಯೆ ವೈಯಕ್ತಿಕ ಕಾಮಗಾರಿಯಾಗಿದ್ದರೆ, ಫಲಾನುಭವಿ ಹೆಸರು, ಚಟುವಟಿಕೆಯಿಂದ ಪಡೆಯುತ್ತಿರುವ ಲಾಭ)	2022-23 ನೇ ಸಾಲಿನಲ್ಲಿ PMKSY-WDC-2.0 ಯೋಜನೆಯಡಿ ಸಾಂಸ್ಥಿಕ ಮತ್ತು ಸಾಮರ್ಥ್ಯ ಬಲವರ್ಧನೆ ಚಟುವಟಿಕೆಯಡಿ ಮಹಿಳಾ ಸ್ವ-ಸಹಾಯ ಗುಂಪುಗಳಿಗೆ S-1 ತರಬೇತಿ ನೀಡಿ ಸಾಮರ್ಥ್ಯ ಬಲವರ್ಧನೆ ಹಾಗೂ ದಾಖಲೆಗಳ ನಿರ್ವಹಣೆ ಬಗ್ಗೆ ತರಬೇತಿ ನೀಡಲಾಯಿತು.


ಜಲಾನಯನ ಯೋಜನೆಗಳ ಚಟುವಟಿಕೆ/ಕಾಮಗಾರಿಗಳನ್ನು ಅಂತರ್ಜಾಲದಲ್ಲಿ ಅಳವಡಿಸಲು ಸಂಕ್ಷಿಪ್ತ ಮಾಹಿತಿ

ಯೋಜನೆಯ ಹೆಸರು:	PMKSY-WDC-2.0
ವರ್ಷ:	2022-23
ಕಾಮಗಾರಿಯ/ಚಟುವಟಿಕೆಯ ಹೆಸರು:	S-1 TRAINING
ಕಾಮಗಾರಿ/ಚಟುವಟಿಕೆಯ ಛಾಯಚಿತ್ರ (photo with Lat & Long)	
ಸರ್ವೆ ನಂಬರ್:	-
ಅಕ್ಷಾಂಶ ಮತ್ತು ರೇಖಾಂಶ:	15.12 3847° N, 77.05 6379° E
ಗ್ರಾಮ:	ವೈ ಕಗ್ಗಲ್ಲು
ತಾಲ್ಲೂಕು:	ಬಳ್ಳಾರಿ
ಜಿಲ್ಲೆ:	ಬಳ್ಳಾರಿ
ಕಾಮಗಾರಿ/ಚಟುವಟಿಕೆಯ ಅಂದಾಜು ಮೊತ್ತ (ರೂಪಾಯಿಗಳಲ್ಲಿ)	ರೂ. 60,300/-
ಕಾಮಗಾರಿ/ಚಟುವಟಿಕೆಯ ಕುರಿತು ಸಂಕ್ಷಿಪ್ತ ವಿವರ (ಸಮುದಾಯ ಕಾಮಗಾರಿಯಾಗಿದ್ದರೆ ಅಂದಾಜು ನೀರು ಸಂಗ್ರಹಣೆ (Cubic Meter), ರಕ್ಷಣಾತ್ಮಕ ನೀರಾವರಿ ಪ್ರದೇಶ, ಫಲಾನುಭವಿಗಳ ಸಂಖ್ಯೆ ವೈಯಕ್ತಿಕ ಕಾಮಗಾರಿಯಾಗಿದ್ದರೆ, ಫಲಾನುಭವಿ ಹೆಸರು, ಚಟುವಟಿಕೆಯಿಂದ ಪಡೆಯುತ್ತಿರುವ ಲಾಭ)	2022-23 ನೇ ಸಾಲಿನಲ್ಲಿ PMKSY-WDC-2.0 ಯೋಜನೆಯಡಿ ಸಾಂಸ್ಥಿಕ ಮತ್ತು ಸಾಮರ್ಥ್ಯ ಬಲವರ್ಧನೆ ಚಟುವಟಿಕೆಯಡಿ ಮಹಿಳಾ ಸ್ವ-ಸಹಾಯ ಗುಂಪುಗಳಿಗೆ S-1 ತರಬೇತಿ ನೀಡಿ ಸಾಮರ್ಥ್ಯ ಬಲವರ್ಧನೆ ಹಾಗೂ ದಾಖಲೆಗಳ ನಿರ್ವಹಣೆ ಬಗ್ಗೆ ತರಬೇತಿ ನೀಡಲಾಯಿತು.

ಜಲಾನಯನ ಯೋಜನೆಗಳ ಚಟುವಟಿಕೆ/ಕಾಮಗಾರಿಗಳನ್ನು ಅಂತರ್ಜಾಲದಲ್ಲಿ ಅಳವಡಿಸಲು ಸಂಕ್ಷಿಪ್ತ ಮಾಹಿತಿ

ಯೋಜನೆಯ ಹೆಸರು:	PMKSY-WDC-2.0
ವರ್ಷ:	2022-23
ಕಾಮಗಾರಿಯ/ಚಟುವಟಿಕೆಯ ಹೆಸರು:	S-2 TRAINING
ಕಾಮಗಾರಿ/ಚಟುವಟಿಕೆಯ ಛಾಯಚಿತ್ರ (photo with Lat & Long)	
ಸರ್ವೆ ನಂಬರ್:	-
ಅಕ್ಷಾಂಶ ಮತ್ತು ರೇಖಾಂಶ:	15.12 2933° N, 77.13 4219° E
ಗ್ರಾಮ:	ಚೇಲೈಗುರ್ಕಿ
ತಾಲ್ಲೂಕು:	ಬಳ್ಳಾರಿ
ಜಿಲ್ಲೆ:	ಬಳ್ಳಾರಿ
ಕಾಮಗಾರಿ/ಚಟುವಟಿಕೆಯ ಅಂದಾಜು ಮೊತ್ತ (ರೂಪಾಯಿಗಳಲ್ಲಿ)	ರೂ. 64,200/-
ಕಾಮಗಾರಿ/ಚಟುವಟಿಕೆಯ ಕುರಿತು ಸಂಕ್ಷಿಪ್ತ ವಿವರ (ಸಮುದಾಯ ಕಾಮಗಾರಿಯಾಗಿದ್ದರೆ ಅಂದಾಜು ನೀರು ಸಂಗ್ರಹಣೆ (Cubic Meter), ರಕ್ಷಣಾತ್ಮಕ ನೀರಾವರಿ ಪ್ರದೇಶ, ಫಲಾನುಭವಿಗಳ ಸಂಖ್ಯೆ ವೈಯಕ್ತಿಕ ಕಾಮಗಾರಿಯಾಗಿದ್ದರೆ, ಫಲಾನುಭವಿ ಹೆಸರು, ಚಟುವಟಿಕೆಯಿಂದ ಪಡೆಯುತ್ತಿರುವ ಲಾಭ)	<p>2022-23 ನೇ ಸಾಲಿನಲ್ಲಿ PMKSY-WDC-2.0 ಯೋಜನೆಯಡಿ ಸಾಂಸ್ಥಿಕ ಮತ್ತು ಸಾಮರ್ಥ್ಯ ಬಲವರ್ಧನೆ ಚಟುವಟಿಕೆಯಡಿ ಮಹಿಳಾ ಸ್ವ-ಸಹಾಯ ಗುಂಪುಗಳಿಗೆ S-2 ತರಬೇತಿ ನೀಡಿ ಸಾಮರ್ಥ್ಯ ಬಲವರ್ಧನೆ ಮತ್ತು ಆಂತರಿಕ ಸಾಲ ನಿರ್ವಹಣೆ ಹಾಗೂ ಬ್ಯಾಂಕಿಂಗ್ ವ್ಯವಹಾರಗಳ ಬಗ್ಗೆ ತರಬೇತಿ ನೀಡಲಾಯಿತು</p>

ಜಲಾನಯನ ಯೋಜನೆಗಳ ಚಟುವಟಿಕೆ/ಕಾಮಗಾರಿಗಳನ್ನು ಅಂತರ್ಜಾಲದಲ್ಲಿ ಅಳವಡಿಸಲು ಸಂಕ್ಷಿಪ್ತ ಮಾಹಿತಿ

ಯೋಜನೆಯ ಹೆಸರು:	PMKSY-WDC-2.0
ವರ್ಷ:	2022-23
ಕಾಮಗಾರಿಯ/ಚಟುವಟಿಕೆಯ ಹೆಸರು:	S-2 TRAINING
ಕಾಮಗಾರಿ/ಚಟುವಟಿಕೆಯ ಛಾಯಚಿತ್ರ (photo with Lat & Long)	 <p>Latitude: 15.137967 Longitude: 77.11152 Elevation: 456.11±12 m Accuracy: 17.0 m Time: 25-11-2022 12:15 PM Note: PMKSY WDC 2.0 S2 TRINING JOLADARASHI</p>
ಸರ್ವೆ ನಂಬರ್:	-
ಅಕ್ಷಾಂಶ ಮತ್ತು ರೇಖಾಂಶ:	15.13 7967° N, 77.11 1152° E
ಗ್ರಾಮ:	ಜೋಳದರಾತಿ
ತಾಲ್ಲೂಕು:	ಬಳ್ಳಾರಿ
ಜಿಲ್ಲೆ:	ಬಳ್ಳಾರಿ
ಕಾಮಗಾರಿ/ಚಟುವಟಿಕೆಯ ಅಂದಾಜು ಮೊತ್ತ (ರೂಪಾಯಿಗಳಲ್ಲಿ)	ರೂ. 64,200/-
ಕಾಮಗಾರಿ/ಚಟುವಟಿಕೆಯ ಕುರಿತು ಸಂಕ್ಷಿಪ್ತ ವಿವರ (ಸಮುದಾಯ ಕಾಮಗಾರಿಯಾಗಿದ್ದರೆ ಅಂದಾಜು ನೀರು ಸಂಗ್ರಹಣೆ (Cubic Meter), ರಕ್ಷಣಾತ್ಮಕ ನೀರಾವರಿ ಪ್ರದೇಶ, ಫಲಾನುಭವಿಗಳ ಸಂಖ್ಯೆ ವೈಯಕ್ತಿಕ ಕಾಮಗಾರಿಯಾಗಿದ್ದರೆ, ಫಲಾನುಭವಿ ಹೆಸರು, ಚಟುವಟಿಕೆಯಿಂದ ಪಡೆಯುತ್ತಿರುವ ಲಾಭ)	<p>2022-23 ನೇ ಸಾಲಿನಲ್ಲಿ PMKSY-WDC-2.0 ಯೋಜನೆಯಡಿ ಸಾಂಸ್ಥಿಕ ಮತ್ತು ಸಾಮರ್ಥ್ಯ ಬಲವರ್ಧನೆ ಚಟುವಟಿಕೆಯಡಿ ಮಹಿಳಾ ಸ್ವ-ಸಹಾಯ ಗುಂಪುಗಳಿಗೆ S-2 ತರಬೇತಿ ನೀಡಿ ಸಾಮರ್ಥ್ಯ ಬಲವರ್ಧನೆ ಮತ್ತು ಆಂತರಿಕ ಸಾಲ ನಿರ್ವಹಣೆ ಹಾಗೂ ಬ್ಯಾಂಕಿಂಗ್ ವ್ಯವಹಾರಗಳ ಬಗ್ಗೆ ತರಬೇತಿ ನೀಡಲಾಯಿತು</p>


ಜಲಾನಯನ ಯೋಜನೆಗಳ ಚಟುವಟಿಕೆ/ಕಾಮಗಾರಿಗಳನ್ನು ಅಂತರ್ಜಾಲದಲ್ಲಿ ಅಳವಡಿಸಲು ಸಂಕ್ಷಿಪ್ತ ಮಾಹಿತಿ

ಯೋಜನೆಯ ಹೆಸರು:	PMKSY-WDC-2.0
ವರ್ಷ:	2022-23
ಕಾಮಗಾರಿಯ/ಚಟುವಟಿಕೆಯ ಹೆಸರು:	S-2 TRAINING
ಕಾಮಗಾರಿ/ಚಟುವಟಿಕೆಯ ಛಾಯಚಿತ್ರ (photo with Lat & Long)	 <p>Latitude: 15.163082 Longitude: 77.06692 Elevation: 438.9±16 m Accuracy: 19.3 m Time: 22-11-2022 02:47 PM Note: PMKSY WDC 2.0 S2 TRAINING MINAHALLI</p>
ಸರ್ವೆ ನಂಬರ್:	-
ಅಕ್ಷಾಂಶ ಮತ್ತು ರೇಖಾಂಶ:	15.16 3082° N, 77.06 692° E
ಗ್ರಾಮ:	ಮೀನಹಳ್ಳಿ
ತಾಲ್ಲೂಕು:	ಬಳ್ಳಾರಿ
ಜಿಲ್ಲೆ:	ಬಳ್ಳಾರಿ
ಕಾಮಗಾರಿ/ಚಟುವಟಿಕೆಯ ಅಂದಾಜು ಮೊತ್ತ (ರೂಪಾಯಿಗಳಲ್ಲಿ)	ರೂ. 64,200/-
ಕಾಮಗಾರಿ/ಚಟುವಟಿಕೆಯ ಕುರಿತು ಸಂಕ್ಷಿಪ್ತ ವಿವರ (ಸಮುದಾಯ ಕಾಮಗಾರಿಯಾಗಿದ್ದರೆ ಅಂದಾಜು ನೀರು ಸಂಗ್ರಹಣೆ (Cubic Meter), ರಕ್ಷಣಾತ್ಮಕ ನೀರಾವರಿ ಪ್ರದೇಶ, ಫಲಾನುಭವಿಗಳ ಸಂಖ್ಯೆ ವೈಯಕ್ತಿಕ ಕಾಮಗಾರಿಯಾಗಿದ್ದರೆ, ಫಲಾನುಭವಿ ಹೆಸರು, ಚಟುವಟಿಕೆಯಿಂದ ಪಡೆಯುತ್ತಿರುವ ಲಾಭ)	2022-23 ನೇ ಸಾಲಿನಲ್ಲಿ PMKSY-WDC-2.0 ಯೋಜನೆಯಡಿ ಸಾಂಸ್ಥಿಕ ಮತ್ತು ಸಾಮರ್ಥ್ಯ ಬಲವರ್ಧನೆ ಚಟುವಟಿಕೆಯಡಿ ಮಹಿಳಾ ಸ್ವ-ಸಹಾಯ ಗುಂಪುಗಳಿಗೆ S-2 ತರಬೇತಿ ನೀಡಿ ಸಾಮರ್ಥ್ಯ ಬಲವರ್ಧನೆ ಮತ್ತು ಆಂತರಿಕ ಸಾಲ ನಿರ್ವಹಣೆ ಹಾಗೂ ಬ್ಯಾಂಕಿಂಗ್ ವ್ಯವಹಾರಗಳ ಬಗ್ಗೆ ತರಬೇತಿ ನೀಡಲಾಯಿತು


ಜಲಾನಯನ ಯೋಜನೆಗಳ ಚಟುವಟಿಕೆ/ಕಾಮಗಾರಿಗಳನ್ನು ಅಂತರ್ಜಾಲದಲ್ಲಿ ಅಳವಡಿಸಲು ಸಂಕ್ಷಿಪ್ತ ಮಾಹಿತಿ

ಯೋಜನೆಯ ಹೆಸರು:	PMKSY-WDC-2.0
ವರ್ಷ:	2022-23
ಕಾಮಗಾರಿಯ/ಚಟುವಟಿಕೆಯ ಹೆಸರು:	S-2 TRAINING
ಕಾಮಗಾರಿ/ಚಟುವಟಿಕೆಯ ಛಾಯಚಿತ್ರ (photo with Lat & Long)	
ಸರ್ವೆ ನಂಬರ್:	-
ಅಕ್ಷಾಂಶ ಮತ್ತು ರೇಖಾಂಶ:	15.15 081° N, 77.04 8772° E
ಗ್ರಾಮ:	ಪರಮದೇವನಹಳ್ಳಿ
ತಾಲ್ಲೂಕು:	ಬಳ್ಳಾರಿ
ಜಿಲ್ಲೆ:	ಬಳ್ಳಾರಿ
ಕಾಮಗಾರಿ/ಚಟುವಟಿಕೆಯ ಅಂದಾಜು ಮೊತ್ತ (ರೂಪಾಯಿಗಳಲ್ಲಿ)	ರೂ. 64,200/-
ಕಾಮಗಾರಿ/ಚಟುವಟಿಕೆಯ ಕುರಿತು ಸಂಕ್ಷಿಪ್ತ ವಿವರ (ಸಮುದಾಯ ಕಾಮಗಾರಿಯಾಗಿದ್ದರೆ ಅಂದಾಜು ನೀರು ಸಂಗ್ರಹಣೆ (Cubic Meter), ರಕ್ಷಣಾತ್ಮಕ ನೀರಾವರಿ ಪ್ರದೇಶ, ಫಲಾನುಭವಿಗಳ ಸಂಖ್ಯೆ ವೈಯಕ್ತಿಕ ಕಾಮಗಾರಿಯಾಗಿದ್ದರೆ, ಫಲಾನುಭವಿ ಹೆಸರು, ಚಟುವಟಿಕೆಯಿಂದ ಪಡೆಯುತ್ತಿರುವ ಲಾಭ)	<p>2022-23 ನೇ ಸಾಲಿನಲ್ಲಿ PMKSY-WDC-2.0 ಯೋಜನೆಯಡಿ ಸಾಂಸ್ಥಿಕ ಮತ್ತು ಸಾಮರ್ಥ್ಯ ಬಲವರ್ಧನೆ ಚಟುವಟಿಕೆಯಡಿ ಮಹಿಳಾ ಸ್ವ-ಸಹಾಯ ಗುಂಪುಗಳಿಗೆ S-2 ತರಬೇತಿ ನೀಡಿ ಸಾಮರ್ಥ್ಯ ಬಲವರ್ಧನೆ ಮತ್ತು ಆಂತರಿಕ ಸಾಲ ನಿರ್ವಹಣೆ ಹಾಗೂ ಬ್ಯಾಂಕಿಂಗ್ ವ್ಯವಹಾರಗಳ ಬಗ್ಗೆ ತರಬೇತಿ ನೀಡಲಾಯಿತು</p>

ಜಲಾನಯನ ಯೋಜನೆಗಳ ಚಟುವಟಿಕೆ/ಕಾಮಗಾರಿಗಳನ್ನು ಅಂತರ್ಜಾಲದಲ್ಲಿ ಅಳವಡಿಸಲು ಸಂಕ್ಷಿಪ್ತ ಮಾಹಿತಿ

ಯೋಜನೆಯ ಹೆಸರು:	PMKSY-WDC-2.0
ವರ್ಷ:	2022-23
ಕಾಮಗಾರಿಯ/ಚಟುವಟಿಕೆಯ ಹೆಸರು:	S-2 TRAINING
ಕಾಮಗಾರಿ/ಚಟುವಟಿಕೆಯ ಛಾಯಚಿತ್ರ (photo with Lat & Long)	 <p>Latitude: 15.173813 Longitude: 77.073991 Elevation: 421.94148 m Accuracy: 51.6 m Time: 21-11-2022 11:46 AM Note: PMKSY WDC 2.0 S2 TRAINING SIDIGINAMOLA</p> <p style="text-align: right;">Powered by NoteCam</p>
ಸರ್ವೆ ನಂಬರ್:	-
ಅಕ್ಷಾಂಶ ಮತ್ತು ರೇಖಾಂಶ:	15.17 3813° N, 77.07 3991° E
ಗ್ರಾಮ:	ಶಿಡಿಗಿನಮೊಳ
ತಾಲ್ಲೂಕು:	ಬಳ್ಳಾರಿ
ಜಿಲ್ಲೆ:	ಬಳ್ಳಾರಿ
ಕಾಮಗಾರಿ/ಚಟುವಟಿಕೆಯ ಅಂದಾಜು ಮೊತ್ತ (ರೂಪಾಯಿಗಳಲ್ಲಿ)	ರೂ. 64,200/-
ಕಾಮಗಾರಿ/ಚಟುವಟಿಕೆಯ ಕುರಿತು ಸಂಕ್ಷಿಪ್ತ ವಿವರ (ಸಮುದಾಯ ಕಾಮಗಾರಿಯಾಗಿದ್ದರೆ ಅಂದಾಜು ನೀರು ಸಂಗ್ರಹಣೆ (Cubic Meter), ರಕ್ಷಣಾತ್ಮಕ ನೀರಾವರಿ ಪ್ರದೇಶ, ಫಲಾನುಭವಿಗಳ ಸಂಖ್ಯೆ ವೈಯಕ್ತಿಕ ಕಾಮಗಾರಿಯಾಗಿದ್ದರೆ, ಫಲಾನುಭವಿ ಹೆಸರು, ಚಟುವಟಿಕೆಯಿಂದ ಪಡೆಯುತ್ತಿರುವ ಲಾಭ)	<p>2022-23 ನೇ ಸಾಲಿನಲ್ಲಿ PMKSY-WDC-2.0 ಯೋಜನೆಯಡಿ ಸಾಂಸ್ಥಿಕ ಮತ್ತು ಸಾಮರ್ಥ್ಯ ಬಲವರ್ಧನೆ ಚಟುವಟಿಕೆಯಡಿ ಮಹಿಳಾ ಸ್ವ-ಸಹಾಯ ಗುಂಪುಗಳಿಗೆ S-2 ತರಬೇತಿ ನೀಡಿ ಸಾಮರ್ಥ್ಯ ಬಲವರ್ಧನೆ ಮತ್ತು ಆಂತರಿಕ ಸಾಲ ನಿರ್ವಹಣೆ ಹಾಗೂ ಬ್ಯಾಂಕಿಂಗ್ ವ್ಯವಹಾರಗಳ ಬಗ್ಗೆ ತರಬೇತಿ ನೀಡಲಾಯಿತು</p>


ಜಲಾನಯನ ಯೋಜನೆಗಳ ಚಟುವಟಿಕೆ/ಕಾಮಗಾರಿಗಳನ್ನು ಅಂತರ್ಜಾಲದಲ್ಲಿ ಅಳವಡಿಸಲು ಸಂಕ್ಷಿಪ್ತ ಮಾಹಿತಿ

ಯೋಜನೆಯ ಹೆಸರು:	PMKSY-WDC-2.0
ವರ್ಷ:	2022-23
ಕಾಮಗಾರಿಯ/ಚಟುವಟಿಕೆಯ ಹೆಸರು:	S-2 TRAINING
ಕಾಮಗಾರಿ/ಚಟುವಟಿಕೆಯ ಛಾಯಚಿತ್ರ (photo with Lat & Long)	 <p>Latitude: 15.123969 Longitude: 77.056257 Elevation: 453.91±16 m Accuracy: 269.8 m Time: 24-11-2022 03:03 PM Note: PMKSY WDC 2.0 S2 TRAINING Y.KAGGALU</p> <p>Powered by NoteCam</p>
ಸರ್ವೆ ನಂಬರ್:	-
ಅಕ್ಷಾಂಶ ಮತ್ತು ರೇಖಾಂಶ:	15.12 3969° N, 77.05 6257° E
ಗ್ರಾಮ:	ವೈ ಕಗ್ಗಲ್ಲು
ತಾಲ್ಲೂಕು:	ಬಳ್ಳಾರಿ
ಜಿಲ್ಲೆ:	ಬಳ್ಳಾರಿ
ಕಾಮಗಾರಿ/ಚಟುವಟಿಕೆಯ ಅಂದಾಜು ಮೊತ್ತ (ರೂಪಾಯಿಗಳಲ್ಲಿ)	ರೂ. 64,200/-
ಕಾಮಗಾರಿ/ಚಟುವಟಿಕೆಯ ಕುರಿತು ಸಂಕ್ಷಿಪ್ತ ವಿವರ (ಸಮುದಾಯ ಕಾಮಗಾರಿಯಾಗಿದ್ದರೆ ಅಂದಾಜು ನೀರು ಸಂಗ್ರಹಣೆ (Cubic Meter), ರಕ್ಷಣಾತ್ಮಕ ನೀರಾವರಿ ಪ್ರದೇಶ, ಫಲಾನುಭವಿಗಳ ಸಂಖ್ಯೆ ವೈಯಕ್ತಿಕ ಕಾಮಗಾರಿಯಾಗಿದ್ದರೆ, ಫಲಾನುಭವಿ ಹೆಸರು, ಚಟುವಟಿಕೆಯಿಂದ ಪಡೆಯುತ್ತಿರುವ ಲಾಭ)	<p>2022-23 ನೇ ಸಾಲಿನಲ್ಲಿ PMKSY-WDC-2.0 ಯೋಜನೆಯಡಿ ಸಾಂಸ್ಥಿಕ ಮತ್ತು ಸಾಮರ್ಥ್ಯ ಬಲವರ್ಧನೆ ಚಟುವಟಿಕೆಯಡಿ ಮಹಿಳಾ ಸ್ವ-ಸಹಾಯ ಗುಂಪುಗಳಿಗೆ S-2 ತರಬೇತಿ ನೀಡಿ ಸಾಮರ್ಥ್ಯ ಬಲವರ್ಧನೆ ಮತ್ತು ಆಂತರಿಕ ಸಾಲ ನಿರ್ವಹಣೆ ಹಾಗೂ ಬ್ಯಾಂಕಿಂಗ್ ವ್ಯವಹಾರಗಳ ಬಗ್ಗೆ ತರಬೇತಿ ನೀಡಲಾಯಿತು</p>

ಜಲಾನಯನ ಯೋಜನೆಗಳ ಚಟುವಟಿಕೆ/ಕಾಮಗಾರಿಗಳನ್ನು ಅಂತರ್ಜಾಲದಲ್ಲಿ ಅಳವಡಿಸಲು ಸಂಕ್ಷಿಪ್ತ ಮಾಹಿತಿ

ಯೋಜನೆಯ ಹೆಸರು:	PMKSY-WDC-2.0
ವರ್ಷ:	2022-23
ಕಾಮಗಾರಿಯ/ಚಟುವಟಿಕೆಯ ಹೆಸರು:	S-3 TRAINING
ಕಾಮಗಾರಿ/ಚಟುವಟಿಕೆಯ ಛಾಯಚಿತ್ರ (photo with Lat & Long)	
ಸರ್ವೆ ನಂಬರ್:	-
ಅಕ್ಷಾಂಶ ಮತ್ತು ರೇಖಾಂಶ:	15.12 282° N, 77.13 4235° E
ಗ್ರಾಮ:	ಚೇಳ್ಳುಗುಳಿ
ತಾಲ್ಲೂಕು:	ಬಳ್ಳಾರಿ
ಜಿಲ್ಲೆ:	ಬಳ್ಳಾರಿ
ಕಾಮಗಾರಿ/ಚಟುವಟಿಕೆಯ ಅಂದಾಜು ಮೊತ್ತ (ರೂಪಾಯಿಗಳಲ್ಲಿ)	ರೂ. 62,400/-
ಕಾಮಗಾರಿ/ಚಟುವಟಿಕೆಯ ಕುರಿತು ಸಂಕ್ಷಿಪ್ತ ವಿವರ (ಸಮುದಾಯ ಕಾಮಗಾರಿಯಾಗಿದ್ದರೆ ಅಂದಾಜು ನೀರು ಸಂಗ್ರಹಣೆ (Cubic Meter), ರಕ್ಷಣಾತ್ಮಕ ನೀರಾವರಿ ಪ್ರದೇಶ, ಫಲಾನುಭವಿಗಳ ಸಂಖ್ಯೆ ವ್ಯಯಕ್ತಿಕ ಕಾಮಗಾರಿಯಾಗಿದ್ದರೆ, ಫಲಾನುಭವಿ ಹೆಸರು, ಚಟುವಟಿಕೆಯಿಂದ ಪಡೆಯುತ್ತಿರುವ ಲಾಭ)	2022-23 ನೇ ಸಾಲಿನಲ್ಲಿ PMKSY-WDC-2.0 ಯೋಜನೆಯಡಿ ಸಾಂಸ್ಕೃತಿಕ ಮತ್ತು ಸಾಮರ್ಥ್ಯ ಬಲವರ್ಧನೆ ಚಟುವಟಿಕೆಯಡಿ ಮಹಿಳಾ ಸ್ವ-ಸಹಾಯ ಗುಂಪುಗಳಿಗೆ S-3 ತರಬೇತಿ ನೀಡಿ ಸಾಮರ್ಥ್ಯ ಬಲವರ್ಧನೆ ಮತ್ತು ಬ್ಯಾಂಕ್ ಲಿಂಕೇಜ್ ಬಗ್ಗೆ ಮಾಹಿತಿ ನೀಡಲಾಯಿತು.

ಜಲಾನಯನ ಯೋಜನೆಗಳ ಚಟುವಟಿಕೆ/ಕಾಮಗಾರಿಗಳನ್ನು ಅಂತರ್ಜಾಲದಲ್ಲಿ ಅಳವಡಿಸಲು ಸಂಕ್ಷಿಪ್ತ ಮಾಹಿತಿ

ಯೋಜನೆಯ ಹೆಸರು:	PMKSY-WDC-2.0
ವರ್ಷ:	2022-23
ಕಾಮಗಾರಿಯ/ಚಟುವಟಿಕೆಯ ಹೆಸರು:	S-3 TRAINING
ಕಾಮಗಾರಿ/ಚಟುವಟಿಕೆಯ ಛಾಯಚಿತ್ರ (photo with Lat & Long)	 <p>Latitude: 15.137948 Longitude: 77.111584 Elevation: 442.16±32 m Accuracy: 35.6 m Time: 23-02-2023 10:39 AM Note: PMKSY WDC 2.0 S3 TRAINING JOLADARASHI</p>
ಸರ್ವೆ ನಂಬರ್:	-
ಅಕ್ಷಾಂಶ ಮತ್ತು ರೇಖಾಂಶ:	15.13 7948° N, 77.11 1584° E
ಗ್ರಾಮ:	ಜೋಳದರಾತಿ
ತಾಲ್ಲೂಕು:	ಬಳ್ಳಾರಿ
ಜಿಲ್ಲೆ:	ಬಳ್ಳಾರಿ
ಕಾಮಗಾರಿ/ಚಟುವಟಿಕೆಯ ಅಂದಾಜು ಮೊತ್ತ (ರೂಪಾಯಿಗಳಲ್ಲಿ)	ರೂ. 62,400/-
ಕಾಮಗಾರಿ/ಚಟುವಟಿಕೆಯ ಕುರಿತು ಸಂಕ್ಷಿಪ್ತ ವಿವರ (ಸಮುದಾಯ ಕಾಮಗಾರಿಯಾಗಿದ್ದರೆ ಅಂದಾಜು ನೀರು ಸಂಗ್ರಹಣೆ (Cubic Meter), ರಕ್ಷಣಾತ್ಮಕ ನೀರಾವರಿ ಪ್ರದೇಶ, ಫಲಾನುಭವಿಗಳ ಸಂಖ್ಯೆ ವೈಯಕ್ತಿಕ ಕಾಮಗಾರಿಯಾಗಿದ್ದರೆ, ಫಲಾನುಭವಿ ಹೆಸರು, ಚಟುವಟಿಕೆಯಿಂದ ಪಡೆಯುತ್ತಿರುವ ಲಾಭ)	<p>2022-23 ನೇ ಸಾಲಿನಲ್ಲಿ PMKSY-WDC-2.0 ಯೋಜನೆಯಡಿ ಸಾಂಸ್ಥಿಕ ಮತ್ತು ಸಾಮರ್ಥ್ಯ ಬಲವರ್ಧನೆ ಚಟುವಟಿಕೆಯಡಿ ಮಹಿಳಾ ಸ್ವ-ಸಹಾಯ ಗುಂಪುಗಳಿಗೆ S-3 ತರಬೇತಿ ನೀಡಿ ಸಾಮರ್ಥ್ಯ ಬಲವರ್ಧನೆ ಮತ್ತು ಬ್ಯಾಂಕ್ ಲಿಂಕೇಜ್ ಬಗ್ಗೆ ಮಾಹಿತಿ ನೀಡಲಾಯಿತು.</p>


ಜಲಾನಯನ ಯೋಜನೆಗಳ ಚಟುವಟಿಕೆ/ಕಾಮಗಾರಿಗಳನ್ನು ಅಂತರ್ಜಾಲದಲ್ಲಿ ಅಳವಡಿಸಲು ಸಂಕ್ಷಿಪ್ತ ಮಾಹಿತಿ

ಯೋಜನೆಯ ಹೆಸರು:	PMKSY-WDC-2.0
ವರ್ಷ:	2022-23
ಕಾಮಗಾರಿಯ/ಚಟುವಟಿಕೆಯ ಹೆಸರು:	S-3 TRAINING
ಕಾಮಗಾರಿ/ಚಟುವಟಿಕೆಯ ಛಾಯಚಿತ್ರ (photo with Lat & Long)	 <p>Latitude: 15.140611 Longitude: 77.094758 Accuracy: 2400.0 m Time: 28-02-2023 10:30 PM Note: PMKSY WDC 2.0 S3 TRAINING MINAHALLI</p>
ಸರ್ವೆ ನಂಬರ್:	-
ಅಕ್ಷಾಂಶ ಮತ್ತು ರೇಖಾಂಶ:	15.14 0611° N, 77.09 4758° E
ಗ್ರಾಮ:	ಮೀನಹಳ್ಳಿ
ತಾಲ್ಲೂಕು:	ಬಳ್ಳಾರಿ
ಜಿಲ್ಲೆ:	ಬಳ್ಳಾರಿ
ಕಾಮಗಾರಿ/ಚಟುವಟಿಕೆಯ ಅಂದಾಜು ಮೊತ್ತ (ರೂಪಾಯಿಗಳಲ್ಲಿ)	ರೂ. 62,400/-
ಕಾಮಗಾರಿ/ಚಟುವಟಿಕೆಯ ಕುರಿತು ಸಂಕ್ಷಿಪ್ತ ವಿವರ (ಸಮುದಾಯ ಕಾಮಗಾರಿಯಾಗಿದ್ದರೆ ಅಂದಾಜು ನೀರು ಸಂಗ್ರಹಣೆ (Cubic Meter), ರಕ್ಷಣಾತ್ಮಕ ನೀರಾವರಿ ಪ್ರದೇಶ, ಫಲಾನುಭವಿಗಳ ಸಂಖ್ಯೆ ವೈಯಕ್ತಿಕ ಕಾಮಗಾರಿಯಾಗಿದ್ದರೆ, ಫಲಾನುಭವಿ ಹೆಸರು, ಚಟುವಟಿಕೆಯಿಂದ ಪಡೆಯುತ್ತಿರುವ ಲಾಭ)	2022-23 ನೇ ಸಾಲಿನಲ್ಲಿ PMKSY-WDC-2.0 ಯೋಜನೆಯಡಿ ಸಾಂಸ್ಥಿಕ ಮತ್ತು ಸಾಮರ್ಥ್ಯ ಬಲವರ್ಧನೆ ಚಟುವಟಿಕೆಯಡಿ ಮಹಿಳಾ ಸ್ವ-ಸಹಾಯ ಗುಂಪುಗಳಿಗೆ S-3 ತರಬೇತಿ ನೀಡಿ ಸಾಮರ್ಥ್ಯ ಬಲವರ್ಧನೆ ಮತ್ತು ಬ್ಯಾಂಕ್ ಲಿಂಕೇಜ್ ಬಗ್ಗೆ ಮಾಹಿತಿ ನೀಡಲಾಯಿತು.


ಜಲಾನಯನ ಯೋಜನೆಗಳ ಚಟುವಟಿಕೆ/ಕಾಮಗಾರಿಗಳನ್ನು ಅಂತರ್ಜಾಲದಲ್ಲಿ ಅಳವಡಿಸಲು ಸಂಕ್ಷಿಪ್ತ ಮಾಹಿತಿ

ಯೋಜನೆಯ ಹೆಸರು:	PMKSY-WDC-2.0
ವರ್ಷ:	2022-23
ಕಾಮಗಾರಿಯ/ಚಟುವಟಿಕೆಯ ಹೆಸರು:	S-3 TRAINING
ಕಾಮಗಾರಿ/ಚಟುವಟಿಕೆಯ ಛಾಯಚಿತ್ರ (photo with Lat & Long)	 <p>Latitude: 15.142986 Longitude: 77.042954 Accuracy: 2600.0 m Time: 25-02-2023 11:43 AM Note: PMKSY WDC 2.0 S3 TRAINING PD HALL</p>
ಸರ್ವೆ ನಂಬರ್:	-
ಅಕ್ಷಾಂಶ ಮತ್ತು ರೇಖಾಂಶ:	15.14 2986° N, 77.04 2954° E
ಗ್ರಾಮ:	ಪರಮದೇವನಹಳ್ಳಿ
ತಾಲ್ಲೂಕು:	ಬಳ್ಳಾರಿ
ಜಿಲ್ಲೆ:	ಬಳ್ಳಾರಿ
ಕಾಮಗಾರಿ/ಚಟುವಟಿಕೆಯ ಅಂದಾಜು ಮೊತ್ತ (ರೂಪಾಯಿಗಳಲ್ಲಿ)	ರೂ. 62,400/-
ಕಾಮಗಾರಿ/ಚಟುವಟಿಕೆಯ ಕುರಿತು ಸಂಕ್ಷಿಪ್ತ ವಿವರ (ಸಮುದಾಯ ಕಾಮಗಾರಿಯಾಗಿದ್ದರೆ ಅಂದಾಜು ನೀರು ಸಂಗ್ರಹಣೆ (Cubic Meter), ರಕ್ಷಣಾತ್ಮಕ ನೀರಾವರಿ ಪ್ರದೇಶ, ಫಲಾನುಭವಿಗಳ ಸಂಖ್ಯೆ ವೈಯಕ್ತಿಕ ಕಾಮಗಾರಿಯಾಗಿದ್ದರೆ, ಫಲಾನುಭವಿ ಹೆಸರು, ಚಟುವಟಿಕೆಯಿಂದ ಪಡೆಯುತ್ತಿರುವ ಲಾಭ)	2022-23 ನೇ ಸಾಲಿನಲ್ಲಿ PMKSY-WDC-2.0 ಯೋಜನೆಯಡಿ ಸಾಂಸ್ಥಿಕ ಮತ್ತು ಸಾಮರ್ಥ್ಯ ಬಲವರ್ಧನೆ ಚಟುವಟಿಕೆಯಡಿ ಮಹಿಳಾ ಸ್ವ-ಸಹಾಯ ಗುಂಪುಗಳಿಗೆ S-3 ತರಬೇತಿ ನೀಡಿ ಸಾಮರ್ಥ್ಯ ಬಲವರ್ಧನೆ ಮತ್ತು ಬ್ಯಾಂಕ್ ಲಿಂಕೇಜ್ ಬಗ್ಗೆ ಮಾಹಿತಿ ನೀಡಲಾಯಿತು.


ಜಲಾನಯನ ಯೋಜನೆಗಳ ಚಟುವಟಿಕೆ/ಕಾಮಗಾರಿಗಳನ್ನು ಅಂತರ್ಜಾಲದಲ್ಲಿ ಅಳವಡಿಸಲು ಸಂಕ್ಷಿಪ್ತ ಮಾಹಿತಿ

ಯೋಜನೆಯ ಹೆಸರು:	PMKSY-WDC-2.0
ವರ್ಷ:	2022-23
ಕಾಮಗಾರಿಯ/ಚಟುವಟಿಕೆಯ ಹೆಸರು:	S-3 TRAINING
ಕಾಮಗಾರಿ/ಚಟುವಟಿಕೆಯ ಛಾಯಚಿತ್ರ (photo with Lat & Long)	 <p>Latitude: 15.173898 Longitude: 77.073856 Accuracy: 13.8 m Time: 27-02-2023 09:30 AM Note: PMKSY WDC 2.0 S3 TRAINING SIDIGINAMDOLA</p> <p>Powered by NotsCam</p>
ಸರ್ವೆ ನಂಬರ್:	-
ಅಕ್ಷಾಂಶ ಮತ್ತು ರೇಖಾಂಶ:	15.17 3898° N, 77.07 3856° E
ಗ್ರಾಮ:	ಶಿಡಿಗಿನಮೊಳ
ತಾಲ್ಲೂಕು:	ಬಳ್ಳಾರಿ
ಜಿಲ್ಲೆ:	ಬಳ್ಳಾರಿ
ಕಾಮಗಾರಿ/ಚಟುವಟಿಕೆಯ ಅಂದಾಜು ಮೊತ್ತ (ರೂಪಾಯಿಗಳಲ್ಲಿ)	ರೂ. 62,400/-
ಕಾಮಗಾರಿ/ಚಟುವಟಿಕೆಯ ಕುರಿತು ಸಂಕ್ಷಿಪ್ತ ವಿವರ (ಸಮುದಾಯ ಕಾಮಗಾರಿಯಾಗಿದ್ದರೆ ಅಂದಾಜು ನೀರು ಸಂಗ್ರಹಣೆ (Cubic Meter), ರಕ್ಷಣಾತ್ಮಕ ನೀರಾವರಿ ಪ್ರದೇಶ, ಫಲಾನುಭವಿಗಳ ಸಂಖ್ಯೆ ವೈಯಕ್ತಿಕ ಕಾಮಗಾರಿಯಾಗಿದ್ದರೆ, ಫಲಾನುಭವಿ ಹೆಸರು, ಚಟುವಟಿಕೆಯಿಂದ ಪಡೆಯುತ್ತಿರುವ ಲಾಭ)	2022-23 ನೇ ಸಾಲಿನಲ್ಲಿ PMKSY-WDC-2.0 ಯೋಜನೆಯಡಿ ಸಾಂಸ್ಥಿಕ ಮತ್ತು ಸಾಮರ್ಥ್ಯ ಬಲವರ್ಧನೆ ಚಟುವಟಿಕೆಯಡಿ ಮಹಿಳಾ ಸ್ವ-ಸಹಾಯ ಗುಂಪುಗಳಿಗೆ S-3 ತರಬೇತಿ ನೀಡಿ ಸಾಮರ್ಥ್ಯ ಬಲವರ್ಧನೆ ಮತ್ತು ಬ್ಯಾಂಕ್ ಲಿಂಕೇಜ್ ಬಗ್ಗೆ ಮಾಹಿತಿ ನೀಡಲಾಯಿತು.


ಜಲಾನಯನ ಯೋಜನೆಗಳ ಚಟುವಟಿಕೆ/ಕಾಮಗಾರಿಗಳನ್ನು ಅಂತರ್ಜಾಲದಲ್ಲಿ ಅಳವಡಿಸಲು ಸಂಕ್ಷಿಪ್ತ ಮಾಹಿತಿ

ಯೋಜನೆಯ ಹೆಸರು:	PMKSY-WDC-2.0
ವರ್ಷ:	2022-23
ಕಾಮಗಾರಿಯ/ಚಟುವಟಿಕೆಯ ಹೆಸರು:	S-3 TRAINING
ಕಾಮಗಾರಿ/ಚಟುವಟಿಕೆಯ ಛಾಯಚಿತ್ರ (photo with Lat & Long)	
ಸರ್ವೆ ನಂಬರ್:	-
ಅಕ್ಷಾಂಶ ಮತ್ತು ರೇಖಾಂಶ:	15.12 463° N, 77.05 8355° E
ಗ್ರಾಮ:	ವೈ ಕಗ್ಗಲ್ಲು
ತಾಲ್ಲೂಕು:	ಬಳ್ಳಾರಿ
ಜಿಲ್ಲೆ:	ಬಳ್ಳಾರಿ
ಕಾಮಗಾರಿ/ಚಟುವಟಿಕೆಯ ಅಂದಾಜು ಮೊತ್ತ (ರೂಪಾಯಿಗಳಲ್ಲಿ)	ರೂ. 62,400/-
ಕಾಮಗಾರಿ/ಚಟುವಟಿಕೆಯ ಕುರಿತು ಸಂಕ್ಷಿಪ್ತ ವಿವರ (ಸಮುದಾಯ ಕಾಮಗಾರಿಯಾಗಿದ್ದರೆ ಅಂದಾಜು ನೀರು ಸಂಗ್ರಹಣೆ (Cubic Meter), ರಕ್ಷಣಾತ್ಮಕ ನೀರಾವರಿ ಪ್ರದೇಶ, ಫಲಾನುಭವಿಗಳ ಸಂಖ್ಯೆ ವೈಯಕ್ತಿಕ ಕಾಮಗಾರಿಯಾಗಿದ್ದರೆ, ಫಲಾನುಭವಿ ಹೆಸರು, ಚಟುವಟಿಕೆಯಿಂದ ಪಡೆಯುತ್ತಿರುವ ಲಾಭ)	2022-23 ನೇ ಸಾಲಿನಲ್ಲಿ PMKSY-WDC-2.0 ಯೋಜನೆಯಡಿ ಸಾಂಸ್ಥಿಕ ಮತ್ತು ಸಾಮರ್ಥ್ಯ ಬಲವರ್ಧನೆ ಚಟುವಟಿಕೆಯಡಿ ಮಹಿಳಾ ಸ್ವ-ಸಹಾಯ ಗುಂಪುಗಳಿಗೆ S-3 ತರಬೇತಿ ನೀಡಿ ಸಾಮರ್ಥ್ಯ ಬಲವರ್ಧನೆ ಮತ್ತು ಬ್ಯಾಂಕ್ ಲಿಂಕೇಜ್ ಬಗ್ಗೆ ಮಾಹಿತಿ ನೀಡಲಾಯಿತು.


ಜಲಾನಯನ ಯೋಜನೆಗಳ ಚಟುವಟಿಕೆ/ಕಾಮಗಾರಿಗಳನ್ನು ಅಂತರ್ಜಾಲದಲ್ಲಿ ಅಳವಡಿಸಲು ಸಂಕ್ಷಿಪ್ತ ಮಾಹಿತಿ

ಯೋಜನೆಯ ಹೆಸರು:	PMKSY-WDC-2.0
ವರ್ಷ:	2022-23
ಕಾಮಗಾರಿಯ/ಚಟುವಟಿಕೆಯ ಹೆಸರು:	U-1 TRAINING
ಕಾಮಗಾರಿ/ಚಟುವಟಿಕೆಯ ಛಾಯಚಿತ್ರ (photo with Lat & Long)	 <p>Latitude: 15.119551 Longitude: 77.132243 Elevation: 458.82±12 m Accuracy: 10.7 m Time: 21-10-2022 12:18 PM Note: PMKSY WDC.2.0 U1 TRINING CHALAGURKI</p>
ಸರ್ವೆ ನಂಬರ್:	-
ಅಕ್ಷಾಂಶ ಮತ್ತು ರೇಖಾಂಶ:	15.11 9551° N, 77.13 2243° E
ಗ್ರಾಮ:	ಚೇಳ್ಳಗುರ್ಕಿ
ತಾಲ್ಲೂಕು:	ಬಳ್ಳಾರಿ
ಜಿಲ್ಲೆ:	ಬಳ್ಳಾರಿ
ಕಾಮಗಾರಿ/ಚಟುವಟಿಕೆಯ ಅಂದಾಜು ಮೊತ್ತ (ರೂಪಾಯಿಗಳಲ್ಲಿ)	ರೂ. 53,400/-
ಕಾಮಗಾರಿ/ಚಟುವಟಿಕೆಯ ಕುರಿತು ಸಂಕ್ಷಿಪ್ತ ವಿವರ (ಸಮುದಾಯ ಕಾಮಗಾರಿಯಾಗಿದ್ದರೆ ಅಂದಾಜು ನೀರು ಸಂಗ್ರಹಣೆ (Cubic Meter), ರಕ್ಷಣಾತ್ಮಕ ನೀರಾವರಿ ಪ್ರದೇಶ, ಫಲಾನುಭವಿಗಳ ಸಂಖ್ಯೆ ವೈಯಕ್ತಿಕ ಕಾಮಗಾರಿಯಾಗಿದ್ದರೆ, ಫಲಾನುಭವಿ ಹೆಸರು, ಚಟುವಟಿಕೆಯಿಂದ ಪಡೆಯುತ್ತಿರುವ ಲಾಭ)	<p>2022-23 ನೇ ಸಾಲಿನಲ್ಲಿ PMKSY-WDC-2.0 ಯೋಜನೆಯಡಿ ಸಾಂಸ್ಥಿಕ ಮತ್ತು ಸಾಮರ್ಥ್ಯ ಬಲವರ್ಧನೆ ಚಟುವಟಿಕೆಯಡಿ ಮಹಿಳಾ ಸ್ವ-ಸಹಾಯ ಗುಂಪುಗಳಿಗೆ U-1 ತರಬೇತಿ ನೀಡಿ ಸಾಮರ್ಥ್ಯ ಬಲವರ್ಧನೆ ಮತ್ತು ಜಲಾನಯನ ಕಾಮಗಾರಿಗಳ ಅನುಷ್ಠಾನದ ಕುರಿತು ಅರಿವು ಮೂಡಿಸಲಾಯಿತು.</p>


ಜಲಾನಯನ ಯೋಜನೆಗಳ ಚಟುವಟಿಕೆ/ಕಾಮಗಾರಿಗಳನ್ನು ಅಂತರ್ಜಾಲದಲ್ಲಿ ಅಳವಡಿಸಲು ಸಂಕ್ಷಿಪ್ತ ಮಾಹಿತಿ

ಯೋಜನೆಯ ಹೆಸರು:	PMKSY-WDC-2.0
ವರ್ಷ:	2022-23
ಕಾಮಗಾರಿಯ/ಚಟುವಟಿಕೆಯ ಹೆಸರು:	U-1 TRAINING
ಕಾಮಗಾರಿ/ಚಟುವಟಿಕೆಯ ಛಾಯಚಿತ್ರ (photo with Lat & Long)	 <p>Latitude: 15.139664 Longitude: 77.110168 Elevation: 445.23±24 m Accuracy: 97.1 m Time: 22-10-2022 02:23 PM Note: PMKSY WDC.2.0 U1 TRAINING IDLADARASHI</p> <p>Powered by NotsCam</p>
ಸರ್ವೆ ನಂಬರ್:	-
ಅಕ್ಷಾಂಶ ಮತ್ತು ರೇಖಾಂಶ:	15.13 9664° N, 77.11 0168° E
ಗ್ರಾಮ:	ಜೋಳದರಾತಿ
ತಾಲ್ಲೂಕು:	ಬಳ್ಳಾರಿ
ಜಿಲ್ಲೆ:	ಬಳ್ಳಾರಿ
ಕಾಮಗಾರಿ/ಚಟುವಟಿಕೆಯ ಅಂದಾಜು ಮೊತ್ತ (ರೂಪಾಯಿಗಳಲ್ಲಿ)	ರೂ. 53,400/-
ಕಾಮಗಾರಿ/ಚಟುವಟಿಕೆಯ ಕುರಿತು ಸಂಕ್ಷಿಪ್ತ ವಿವರ (ಸಮುದಾಯ ಕಾಮಗಾರಿಯಾಗಿದ್ದರೆ ಅಂದಾಜು ನೀರು ಸಂಗ್ರಹಣೆ (Cubic Meter), ರಕ್ಷಣಾತ್ಮಕ ನೀರಾವರಿ ಪ್ರದೇಶ, ಫಲಾನುಭವಿಗಳ ಸಂಖ್ಯೆ ವೈಯಕ್ತಿಕ ಕಾಮಗಾರಿಯಾಗಿದ್ದರೆ, ಫಲಾನುಭವಿ ಹೆಸರು, ಚಟುವಟಿಕೆಯಿಂದ ಪಡೆಯುತ್ತಿರುವ ಲಾಭ)	<p>2022-23 ನೇ ಸಾಲಿನಲ್ಲಿ PMKSY-WDC-2.0 ಯೋಜನೆಯಡಿ ಸಾಂಸ್ಥಿಕ ಮತ್ತು ಸಾಮರ್ಥ್ಯ ಬಲವರ್ಧನೆ ಚಟುವಟಿಕೆಯಡಿ ಮಹಿಳಾ ಸ್ವ-ಸಹಾಯ ಗುಂಪುಗಳಿಗೆ U-1 ತರಬೇತಿ ನೀಡಿ ಸಾಮರ್ಥ್ಯ ಬಲವರ್ಧನೆ ಮತ್ತು ಜಲಾನಯನ ಕಾಮಗಾರಿಗಳ ಅನುಷ್ಠಾನದ ಕುರಿತು ಅರಿವು ಮೂಡಿಸಲಾಯಿತು.</p>


ಜಲಾನಯನ ಯೋಜನೆಗಳ ಚಟುವಟಿಕೆ/ಕಾಮಗಾರಿಗಳನ್ನು ಅಂತರ್ಜಾಲದಲ್ಲಿ ಅಳವಡಿಸಲು ಸಂಕ್ಷಿಪ್ತ ಮಾಹಿತಿ

ಯೋಜನೆಯ ಹೆಸರು:	PMKSY-WDC-2.0
ವರ್ಷ:	2022-23
ಕಾಮಗಾರಿಯ/ಚಟುವಟಿಕೆಯ ಹೆಸರು:	U-1 TRAINING
ಕಾಮಗಾರಿ/ಚಟುವಟಿಕೆಯ ಛಾಯಚಿತ್ರ (photo with Lat & Long)	 <p>Latitude: 15.163013 Longitude: 77.06712 Elevation: 413.04±8 m Accuracy: 34.7 m Time: 18-10-2022 03:01 PM Note: PMKSY WDC.2.0 U1 TRINING MINAHALLI</p> <p>Powered by NoteCam</p>
ಸರ್ವೆ ನಂಬರ್:	-
ಅಕ್ಷಾಂಶ ಮತ್ತು ರೇಖಾಂಶ:	15.16 3013° N, 77.06 6712° E
ಗ್ರಾಮ:	ಮೀನಹಳ್ಳಿ
ತಾಲ್ಲೂಕು:	ಬಳ್ಳಾರಿ
ಜಿಲ್ಲೆ:	ಬಳ್ಳಾರಿ
ಕಾಮಗಾರಿ/ಚಟುವಟಿಕೆಯ ಅಂದಾಜು ಮೊತ್ತ (ರೂಪಾಯಿಗಳಲ್ಲಿ)	ರೂ. 53,400/-
ಕಾಮಗಾರಿ/ಚಟುವಟಿಕೆಯ ಕುರಿತು ಸಂಕ್ಷಿಪ್ತ ವಿವರ (ಸಮುದಾಯ ಕಾಮಗಾರಿಯಾಗಿದ್ದರೆ ಅಂದಾಜು ನೀರು ಸಂಗ್ರಹಣೆ (Cubic Meter), ರಕ್ಷಣಾತ್ಮಕ ನೀರಾವರಿ ಪ್ರದೇಶ, ಫಲಾನುಭವಿಗಳ ಸಂಖ್ಯೆ ವೈಯಕ್ತಿಕ ಕಾಮಗಾರಿಯಾಗಿದ್ದರೆ, ಫಲಾನುಭವಿ ಹೆಸರು, ಚಟುವಟಿಕೆಯಿಂದ ಪಡೆಯುತ್ತಿರುವ ಲಾಭ)	2022-23 ನೇ ಸಾಲಿನಲ್ಲಿ PMKSY-WDC-2.0 ಯೋಜನೆಯಡಿ ಸಾಂಸ್ಥಿಕ ಮತ್ತು ಸಾಮರ್ಥ್ಯ ಬಲವರ್ಧನೆ ಚಟುವಟಿಕೆಯಡಿ ಮಹಿಳಾ ಸ್ವ-ಸಹಾಯ ಗುಂಪುಗಳಿಗೆ U-1 ತರಬೇತಿ ನೀಡಿ ಸಾಮರ್ಥ್ಯ ಬಲವರ್ಧನೆ ಮತ್ತು ಜಲಾನಯನ ಕಾಮಗಾರಿಗಳ ಅನುಷ್ಠಾನದ ಕುರಿತು ಅರಿವು ಮೂಡಿಸಲಾಯಿತು.


ಜಲಾನಯನ ಯೋಜನೆಗಳ ಚಟುವಟಿಕೆ/ಕಾಮಗಾರಿಗಳನ್ನು ಅಂತರ್ಜಾಲದಲ್ಲಿ ಅಳವಡಿಸಲು ಸಂಕ್ಷಿಪ್ತ ಮಾಹಿತಿ

ಯೋಜನೆಯ ಹೆಸರು:	PMKSY-WDC-2.0
ವರ್ಷ:	2022-23
ಕಾಮಗಾರಿಯ/ಚಟುವಟಿಕೆಯ ಹೆಸರು:	U-1 TRAINING
ಕಾಮಗಾರಿ/ಚಟುವಟಿಕೆಯ ಛಾಯಚಿತ್ರ (photo with Lat & Long)	 <p>Latitude: 15.142805 Longitude: 77.055668 Elevation: 413.26±24 m Accuracy: 54.1 m Time: 20-10-2022 11:41 AM Note: PMKSY WDC.2.0 U1 TRINING PD HALLI. HAGARI</p>
ಸರ್ವೆ ನಂಬರ್:	-
ಅಕ್ಷಾಂಶ ಮತ್ತು ರೇಖಾಂಶ:	15.14 2805° N, 77.05 5668° E
ಗ್ರಾಮ:	ಪರಮದೇವನಹಳ್ಳಿ
ತಾಲ್ಲೂಕು:	ಬಳ್ಳಾರಿ
ಜಿಲ್ಲೆ:	ಬಳ್ಳಾರಿ
ಕಾಮಗಾರಿ/ಚಟುವಟಿಕೆಯ ಅಂದಾಜು ಮೊತ್ತ (ರೂಪಾಯಿಗಳಲ್ಲಿ)	ರೂ. 53,400/-
ಕಾಮಗಾರಿ/ಚಟುವಟಿಕೆಯ ಕುರಿತು ಸಂಕ್ಷಿಪ್ತ ವಿವರ (ಸಮುದಾಯ ಕಾಮಗಾರಿಯಾಗಿದ್ದರೆ ಅಂದಾಜು ನೀರು ಸಂಗ್ರಹಣೆ (Cubic Meter), ರಕ್ಷಣಾತ್ಮಕ ನೀರಾವರಿ ಪ್ರದೇಶ, ಫಲಾನುಭವಿಗಳ ಸಂಖ್ಯೆ ವೈಯಕ್ತಿಕ ಕಾಮಗಾರಿಯಾಗಿದ್ದರೆ, ಫಲಾನುಭವಿ ಹೆಸರು, ಚಟುವಟಿಕೆಯಿಂದ ಪಡೆಯುತ್ತಿರುವ ಲಾಭ)	<p>2022-23 ನೇ ಸಾಲಿನಲ್ಲಿ PMKSY-WDC-2.0 ಯೋಜನೆಯಡಿ ಸಾಂಸ್ಥಿಕ ಮತ್ತು ಸಾಮರ್ಥ್ಯ ಬಲವರ್ಧನೆ ಚಟುವಟಿಕೆಯಡಿ ಮಹಿಳಾ ಸ್ವ-ಸಹಾಯ ಗುಂಪುಗಳಿಗೆ U-1 ತರಬೇತಿ ನೀಡಿ ಸಾಮರ್ಥ್ಯ ಬಲವರ್ಧನೆ ಮತ್ತು ಜಲಾನಯನ ಕಾಮಗಾರಿಗಳ ಅನುಷ್ಠಾನದ ಕುರಿತು ಅರಿವು ಮೂಡಿಸಲಾಯಿತು.</p>


ಜಲಾನಯನ ಯೋಜನೆಗಳ ಚಟುವಟಿಕೆ/ಕಾಮಗಾರಿಗಳನ್ನು ಅಂತರ್ಜಾಲದಲ್ಲಿ ಅಳವಡಿಸಲು ಸಂಕ್ಷಿಪ್ತ ಮಾಹಿತಿ

ಯೋಜನೆಯ ಹೆಸರು:	PMKSY-WDC-2.0
ವರ್ಷ:	2022-23
ಕಾಮಗಾರಿಯ/ಚಟುವಟಿಕೆಯ ಹೆಸರು:	U-1 TRAINING
ಕಾಮಗಾರಿ/ಚಟುವಟಿಕೆಯ ಛಾಯಚಿತ್ರ (photo with Lat & Long)	
ಸರ್ವೆ ನಂಬರ್:	-
ಅಕ್ಷಾಂಶ ಮತ್ತು ರೇಖಾಂಶ:	15.17 3803° N, 77.07 4027° E
ಗ್ರಾಮ:	ಶಿಡಿಗಿನಮೊಳ
ತಾಲ್ಲೂಕು:	ಬಳ್ಳಾರಿ
ಜಿಲ್ಲೆ:	ಬಳ್ಳಾರಿ
ಕಾಮಗಾರಿ/ಚಟುವಟಿಕೆಯ ಅಂದಾಜು ಮೊತ್ತ (ರೂಪಾಯಿಗಳಲ್ಲಿ)	ರೂ. 53,400/-
ಕಾಮಗಾರಿ/ಚಟುವಟಿಕೆಯ ಕುರಿತು ಸಂಕ್ಷಿಪ್ತ ವಿವರ (ಸಮುದಾಯ ಕಾಮಗಾರಿಯಾಗಿದ್ದರೆ ಅಂದಾಜು ನೀರು ಸಂಗ್ರಹಣೆ (Cubic Meter), ರಕ್ಷಣಾತ್ಮಕ ನೀರಾವರಿ ಪ್ರದೇಶ, ಫಲಾನುಭವಿಗಳ ಸಂಖ್ಯೆ ವೈಯಕ್ತಿಕ ಕಾಮಗಾರಿಯಾಗಿದ್ದರೆ, ಫಲಾನುಭವಿ ಹೆಸರು, ಚಟುವಟಿಕೆಯಿಂದ ಪಡೆಯುತ್ತಿರುವ ಲಾಭ)	<p>2022-23 ನೇ ಸಾಲಿನಲ್ಲಿ PMKSY-WDC-2.0 ಯೋಜನೆಯಡಿ ಸಾಂಸ್ಥಿಕ ಮತ್ತು ಸಾಮರ್ಥ್ಯ ಬಲವರ್ಧನೆ ಚಟುವಟಿಕೆಯಡಿ ಮಹಿಳಾ ಸ್ವ-ಸಹಾಯ ಗುಂಪುಗಳಿಗೆ U-1 ತರಬೇತಿ ನೀಡಿ ಸಾಮರ್ಥ್ಯ ಬಲವರ್ಧನೆ ಮತ್ತು ಜಲಾನಯನ ಕಾಮಗಾರಿಗಳ ಅನುಷ್ಠಾನದ ಕುರಿತು ಅರಿವು ಮೂಡಿಸಲಾಯಿತು.</p>


ಜಲಾನಯನ ಯೋಜನೆಗಳ ಚಟುವಟಿಕೆ/ಕಾಮಗಾರಿಗಳನ್ನು ಅಂತರ್ಜಾಲದಲ್ಲಿ ಅಳವಡಿಸಲು ಸಂಕ್ಷಿಪ್ತ ಮಾಹಿತಿ

ಯೋಜನೆಯ ಹೆಸರು:	PMKSY-WDC-2.0
ವರ್ಷ:	2022-23
ಕಾಮಗಾರಿಯ/ಚಟುವಟಿಕೆಯ ಹೆಸರು:	U-1 TRAINING
ಕಾಮಗಾರಿ/ಚಟುವಟಿಕೆಯ ಛಾಯಚಿತ್ರ (photo with Lat & Long)	
ಸರ್ವೆ ನಂಬರ್:	-
ಅಕ್ಷಾಂಶ ಮತ್ತು ರೇಖಾಂಶ:	15.12 382° N, 77.05 6289° E
ಗ್ರಾಮ:	ವೈ ಕಗ್ಗಲ್ಲು
ತಾಲ್ಲೂಕು:	ಬಳ್ಳಾರಿ
ಜಿಲ್ಲೆ:	ಬಳ್ಳಾರಿ
ಕಾಮಗಾರಿ/ಚಟುವಟಿಕೆಯ ಅಂದಾಜು ಮೊತ್ತ (ರೂಪಾಯಿಗಳಲ್ಲಿ)	ರೂ. 53,400/-
ಕಾಮಗಾರಿ/ಚಟುವಟಿಕೆಯ ಕುರಿತು ಸಂಕ್ಷಿಪ್ತ ವಿವರ (ಸಮುದಾಯ ಕಾಮಗಾರಿಯಾಗಿದ್ದರೆ ಅಂದಾಜು ನೀರು ಸಂಗ್ರಹಣೆ (Cubic Meter), ರಕ್ಷಣಾತ್ಮಕ ನೀರಾವರಿ ಪ್ರದೇಶ, ಫಲಾನುಭವಿಗಳ ಸಂಖ್ಯೆ ವೈಯಕ್ತಿಕ ಕಾಮಗಾರಿಯಾಗಿದ್ದರೆ, ಫಲಾನುಭವಿ ಹೆಸರು, ಚಟುವಟಿಕೆಯಿಂದ ಪಡೆಯುತ್ತಿರುವ ಲಾಭ)	<p>2022-23 ನೇ ಸಾಲಿನಲ್ಲಿ PMKSY-WDC-2.0 ಯೋಜನೆಯಡಿ ಸಾಂಸ್ಥಿಕ ಮತ್ತು ಸಾಮರ್ಥ್ಯ ಬಲವರ್ಧನೆ ಚಟುವಟಿಕೆಯಡಿ ಮಹಿಳಾ ಸ್ವ-ಸಹಾಯ ಗುಂಪುಗಳಿಗೆ U-1 ತರಬೇತಿ ನೀಡಿ ಸಾಮರ್ಥ್ಯ ಬಲವರ್ಧನೆ ಮತ್ತು ಜಲಾನಯನ ಕಾಮಗಾರಿಗಳ ಅನುಷ್ಠಾನದ ಕುರಿತು ಅರಿವು ಮೂಡಿಸಲಾಯಿತು.</p>

ಜಲಾನಯನ ಯೋಜನೆಗಳ ಚಟುವಟಿಕೆ/ಕಾಮಗಾರಿಗಳನ್ನು ಅಂತರ್ಜಾಲದಲ್ಲಿ ಅಳವಡಿಸಲು ಸಂಕ್ಷಿಪ್ತ ಮಾಹಿತಿ

ಯೋಜನೆಯ ಹೆಸರು:	PMKSY-WDC-2.0
ವರ್ಷ:	2022-23
ಕಾಮಗಾರಿಯ/ಚಟುವಟಿಕೆಯ ಹೆಸರು:	U-2 TRAINING
ಕಾಮಗಾರಿ/ಚಟುವಟಿಕೆಯ ಛಾಯಚಿತ್ರ (photo with Lat & Long)	
ಸರ್ವೆ ನಂಬರ್:	-
ಅಕ್ಷಾಂಶ ಮತ್ತು ರೇಖಾಂಶ:	15.13 9081° N, 77.10 9166° E
ಗ್ರಾಮ:	ಚೇಳ್ಳಗುರ್ಕಿ
ತಾಲ್ಲೂಕು:	ಬಳ್ಳಾರಿ
ಜಿಲ್ಲೆ:	ಬಳ್ಳಾರಿ
ಕಾಮಗಾರಿ/ಚಟುವಟಿಕೆಯ ಅಂದಾಜು ಮೊತ್ತ (ರೂಪಾಯಿಗಳಲ್ಲಿ)	ರೂ. 42,750/-
ಕಾಮಗಾರಿ/ಚಟುವಟಿಕೆಯ ಕುರಿತು ಸಂಕ್ಷಿಪ್ತ ವಿವರ (ಸಮುದಾಯ ಕಾಮಗಾರಿಯಾಗಿದ್ದರೆ ಅಂದಾಜು ನೀರು ಸಂಗ್ರಹಣೆ (Cubic Meter), ರಕ್ಷಣಾತ್ಮಕ ನೀರಾವರಿ ಪ್ರದೇಶ, ಫಲಾನುಭವಿಗಳ ಸಂಖ್ಯೆ ವೈಯಕ್ತಿಕ ಕಾಮಗಾರಿಯಾಗಿದ್ದರೆ, ಫಲಾನುಭವಿ ಹೆಸರು, ಚಟುವಟಿಕೆಯಿಂದ ಪಡೆಯುತ್ತಿರುವ ಲಾಭ)	2022-23 ನೇ ಸಾಲಿನಲ್ಲಿ PMKSY-WDC-2.0 ಯೋಜನೆಯಡಿ ಸಾಂಸ್ಥಿಕ ಮತ್ತು ಸಾಮರ್ಥ್ಯ ಬಲವರ್ಧನೆ ಚಟುವಟಿಕೆಯಡಿ ಮಹಿಳಾ ಸ್ವ-ಸಹಾಯ ಗುಂಪುಗಳಿಗೆ U-2 ತರಬೇತಿ ನೀಡಿ ಸಾಮರ್ಥ್ಯ ಬಲವರ್ಧನೆ ಮತ್ತು ವೈಯಕ್ತಿಕ ಕಾಮಗಾರಿಗಳ ಬಗ್ಗೆ ಹಾಗೂ ಅವುಗಳ ಉಪಯೋಗಗಳ ಕುರಿತು ಅರಿವು ಮೂಡಿಸಲಾಯಿತು.

ಜಲಾನಯನ ಯೋಜನೆಗಳ ಚಟುವಟಿಕೆ/ಕಾಮಗಾರಿಗಳನ್ನು ಅಂತರ್ಜಾಲದಲ್ಲಿ ಅಳವಡಿಸಲು ಸಂಕ್ಷಿಪ್ತ ಮಾಹಿತಿ

ಯೋಜನೆಯ ಹೆಸರು:	PMKSY-WDC-2.0
ವರ್ಷ:	2022-23
ಕಾಮಗಾರಿಯ/ಚಟುವಟಿಕೆಯ ಹೆಸರು:	U-2 TRAINING
ಕಾಮಗಾರಿ/ಚಟುವಟಿಕೆಯ ಛಾಯಚಿತ್ರ (photo with Lat & Long)	 <p>Latitude: 15.139061 Longitude: 77.109162 Elevation: 423.19±6 m Accuracy: 102.5 m Time: 11-01-2023 05:34 PM Note: PMKSY WDC 2.0 U2 TRAINING JOLADARASHI</p> <p>Powered by NoteCam</p>
ಸರ್ವೆ ನಂಬರ್:	-
ಅಕ್ಷಾಂಶ ಮತ್ತು ರೇಖಾಂಶ:	15.13 9061° N, 77.10 9162° E
ಗ್ರಾಮ:	ಜೋಳದರಾಶಿ
ತಾಲ್ಲೂಕು:	ಬಳ್ಳಾರಿ
ಜಿಲ್ಲೆ:	ಬಳ್ಳಾರಿ
ಕಾಮಗಾರಿ/ಚಟುವಟಿಕೆಯ ಅಂದಾಜು ಮೊತ್ತ (ರೂಪಾಯಿಗಳಲ್ಲಿ)	ರೂ. 42,750/-
ಕಾಮಗಾರಿ/ಚಟುವಟಿಕೆಯ ಕುರಿತು ಸಂಕ್ಷಿಪ್ತ ವಿವರ (ಸಮುದಾಯ ಕಾಮಗಾರಿಯಾಗಿದ್ದರೆ ಅಂದಾಜು ನೀರು ಸಂಗ್ರಹಣೆ (Cubic Meter), ರಕ್ಷಣಾತ್ಮಕ ನೀರಾವರಿ ಪ್ರದೇಶ, ಫಲಾನುಭವಿಗಳ ಸಂಖ್ಯೆ ವೈಯಕ್ತಿಕ ಕಾಮಗಾರಿಯಾಗಿದ್ದರೆ, ಫಲಾನುಭವಿ ಹೆಸರು, ಚಟುವಟಿಕೆಯಿಂದ ಪಡೆಯುತ್ತಿರುವ ಲಾಭ)	<p>2022-23 ನೇ ಸಾಲಿನಲ್ಲಿ PMKSY-WDC-2.0 ಯೋಜನೆಯಡಿ ಸಾಂಸ್ಥಿಕ ಮತ್ತು ಸಾಮರ್ಥ್ಯ ಬಲವರ್ಧನೆ ಚಟುವಟಿಕೆಯಡಿ ಮಹಿಳಾ ಸ್ವ-ಸಹಾಯ ಗುಂಪುಗಳಿಗೆ U-2 ತರಬೇತಿ ನೀಡಿ ಸಾಮರ್ಥ್ಯ ಬಲವರ್ಧನೆ ಮತ್ತು ವೈಯಕ್ತಿಕ ಕಾಮಗಾರಿಗಳ ಬಗ್ಗೆ ಹಾಗೂ ಅವುಗಳ ಉಪಯೋಗಗಳ ಕುರಿತು ಅರಿವು ಮೂಡಿಸಲಾಯಿತು.</p>


ಜಲಾನಯನ ಯೋಜನೆಗಳ ಚಟುವಟಿಕೆ/ಕಾಮಗಾರಿಗಳನ್ನು ಅಂತರ್ಜಾಲದಲ್ಲಿ ಅಳವಡಿಸಲು ಸಂಕ್ಷಿಪ್ತ ಮಾಹಿತಿ

ಯೋಜನೆಯ ಹೆಸರು:	PMKSY-WDC-2.0
ವರ್ಷ:	2022-23
ಕಾಮಗಾರಿಯ/ಚಟುವಟಿಕೆಯ ಹೆಸರು:	U-2 TRAINING
ಕಾಮಗಾರಿ/ಚಟುವಟಿಕೆಯ ಛಾಯಚಿತ್ರ (photo with Lat & Long)	 <p>Latitude: 15.163061 Longitude: 77.066975 Elevation: 422.11±12 m Accuracy: 11.8 m Time: 10-01-2023 09:58 AM Note: PMKSY WDC 2.0 U2 TRAINING MINAHALLI</p>
ಸರ್ವೆ ನಂಬರ್:	-
ಅಕ್ಷಾಂಶ ಮತ್ತು ರೇಖಾಂಶ:	15.16 3061° N, 77.06 6975° E
ಗ್ರಾಮ:	ಮೀನಹಳ್ಳಿ
ತಾಲ್ಲೂಕು:	ಬಳ್ಳಾರಿ
ಜಿಲ್ಲೆ:	ಬಳ್ಳಾರಿ
ಕಾಮಗಾರಿ/ಚಟುವಟಿಕೆಯ ಅಂದಾಜು ಮೊತ್ತ (ರೂಪಾಯಿಗಳಲ್ಲಿ)	ರೂ. 42,750/-
ಕಾಮಗಾರಿ/ಚಟುವಟಿಕೆಯ ಕುರಿತು ಸಂಕ್ಷಿಪ್ತ ವಿವರ (ಸಮುದಾಯ ಕಾಮಗಾರಿಯಾಗಿದ್ದರೆ ಅಂದಾಜು ನೀರು ಸಂಗ್ರಹಣೆ (Cubic Meter), ರಕ್ಷಣಾತ್ಮಕ ನೀರಾವರಿ ಪ್ರದೇಶ, ಫಲಾನುಭವಿಗಳ ಸಂಖ್ಯೆ ವೈಯಕ್ತಿಕ ಕಾಮಗಾರಿಯಾಗಿದ್ದರೆ, ಫಲಾನುಭವಿ ಹೆಸರು, ಚಟುವಟಿಕೆಯಿಂದ ಪಡೆಯುತ್ತಿರುವ ಲಾಭ)	<p>2022-23 ನೇ ಸಾಲಿನಲ್ಲಿ PMKSY-WDC-2.0 ಯೋಜನೆಯಡಿ ಸಾಂಸ್ಥಿಕ ಮತ್ತು ಸಾಮರ್ಥ್ಯ ಬಲವರ್ಧನೆ ಚಟುವಟಿಕೆಯಡಿ ಮಹಿಳಾ ಸ್ವ-ಸಹಾಯ ಗುಂಪುಗಳಿಗೆ U-2 ತರಬೇತಿ ನೀಡಿ ಸಾಮರ್ಥ್ಯ ಬಲವರ್ಧನೆ ಮತ್ತು ವೈಯಕ್ತಿಕ ಕಾಮಗಾರಿಗಳ ಬಗ್ಗೆ ಹಾಗೂ ಅವುಗಳ ಉಪಯೋಗಗಳ ಕುರಿತು ಅರಿವು ಮೂಡಿಸಲಾಯಿತು.</p>


ಜಲಾನಯನ ಯೋಜನೆಗಳ ಚಟುವಟಿಕೆ/ಕಾಮಗಾರಿಗಳನ್ನು ಅಂತರ್ಜಾಲದಲ್ಲಿ ಅಳವಡಿಸಲು ಸಂಕ್ಷಿಪ್ತ ಮಾಹಿತಿ

ಯೋಜನೆಯ ಹೆಸರು:	PMKSY-WDC-2.0
ವರ್ಷ:	2022-23
ಕಾಮಗಾರಿಯ/ಚಟುವಟಿಕೆಯ ಹೆಸರು:	U-2 TRAINING
ಕಾಮಗಾರಿ/ಚಟುವಟಿಕೆಯ ಛಾಯಚಿತ್ರ (photo with Lat & Long)	 <p>Latitude: 15.142711 Longitude: 77.051899 Elevation: 417.88±8 m Accuracy: 14.8 m Time: 03-01-2023 11:25 AM Note: PMKSY WDC 2.0 U2 TRAINING PD HALLI</p> <p>Powered by NoteCam</p>
ಸರ್ವೆ ನಂಬರ್:	-
ಅಕ್ಷಾಂಶ ಮತ್ತು ರೇಖಾಂಶ:	15.14 2711° N, 77.05 1899° E
ಗ್ರಾಮ:	ಪರಮದೇವನಹಳ್ಳಿ
ತಾಲ್ಲೂಕು:	ಬಳ್ಳಾರಿ
ಜಿಲ್ಲೆ:	ಬಳ್ಳಾರಿ
ಕಾಮಗಾರಿ/ಚಟುವಟಿಕೆಯ ಅಂದಾಜು ಮೊತ್ತ (ರೂಪಾಯಿಗಳಲ್ಲಿ)	ರೂ. 42,750/-
ಕಾಮಗಾರಿ/ಚಟುವಟಿಕೆಯ ಕುರಿತು ಸಂಕ್ಷಿಪ್ತ ವಿವರ (ಸಮುದಾಯ ಕಾಮಗಾರಿಯಾಗಿದ್ದರೆ ಅಂದಾಜು ನೀರು ಸಂಗ್ರಹಣೆ (Cubic Meter), ರಕ್ಷಣಾತ್ಮಕ ನೀರಾವರಿ ಪ್ರದೇಶ, ಫಲಾನುಭವಿಗಳ ಸಂಖ್ಯೆ, ವೈಯಕ್ತಿಕ ಕಾಮಗಾರಿಯಾಗಿದ್ದರೆ, ಫಲಾನುಭವಿ ಹೆಸರು, ಚಟುವಟಿಕೆಯಿಂದ ಪಡೆಯುತ್ತಿರುವ ಲಾಭ)	<p>2022-23 ನೇ ಸಾಲಿನಲ್ಲಿ PMKSY-WDC-2.0 ಯೋಜನೆಯಡಿ ಸಾಂಸ್ಥಿಕ ಮತ್ತು ಸಾಮರ್ಥ್ಯ ಬಲವರ್ಧನೆ ಚಟುವಟಿಕೆಯಡಿ ಮಹಿಳಾ ಸ್ವ-ಸಹಾಯ ಗುಂಪುಗಳಿಗೆ U-2 ತರಬೇತಿ ನೀಡಿ ಸಾಮರ್ಥ್ಯ ಬಲವರ್ಧನೆ ಮತ್ತು ವೈಯಕ್ತಿಕ ಕಾಮಗಾರಿಗಳ ಬಗ್ಗೆ ಹಾಗೂ ಅವುಗಳ ಉಪಯೋಗಗಳ ಕುರಿತು ಅರಿವು ಮೂಡಿಸಲಾಯಿತು.</p>


ಜಲಾನಯನ ಯೋಜನೆಗಳ ಚಟುವಟಿಕೆ/ಕಾಮಗಾರಿಗಳನ್ನು ಅಂತರ್ಜಾಲದಲ್ಲಿ ಅಳವಡಿಸಲು ಸಂಕ್ಷಿಪ್ತ ಮಾಹಿತಿ

ಯೋಜನೆಯ ಹೆಸರು:	PMKSY-WDC-2.0
ವರ್ಷ:	2022-23
ಕಾಮಗಾರಿಯ/ಚಟುವಟಿಕೆಯ ಹೆಸರು:	U-2 TRAINING
ಕಾಮಗಾರಿ/ಚಟುವಟಿಕೆಯ ಛಾಯಚಿತ್ರ (photo with Lat & Long)	 <p>Latitude: 15.173998 Longitude: 77.074021 Elevation: 378.66±24 m Accuracy: 16.1 m Time: 09-01-2023 10:50 AM Note: PMKSY WDC 2.0 U2 TRAINING SIDIGINAMOLA</p> <p>Powered by NoteCam</p>
ಸರ್ವೆ ನಂಬರ್:	-
ಅಕ್ಷಾಂಶ ಮತ್ತು ರೇಖಾಂಶ:	15.17 3998° N, 77.07 4021° E
ಗ್ರಾಮ:	ಶಿಡಿಗಿನಮೋಳ
ತಾಲ್ಲೂಕು:	ಬಳ್ಳಾರಿ
ಜಿಲ್ಲೆ:	ಬಳ್ಳಾರಿ
ಕಾಮಗಾರಿ/ಚಟುವಟಿಕೆಯ ಅಂದಾಜು ಮೊತ್ತ (ರೂಪಾಯಿಗಳಲ್ಲಿ)	ರೂ. 42,750/-
ಕಾಮಗಾರಿ/ಚಟುವಟಿಕೆಯ ಕುರಿತು ಸಂಕ್ಷಿಪ್ತ ವಿವರ (ಸಮುದಾಯ ಕಾಮಗಾರಿಯಾಗಿದ್ದರೆ ಅಂದಾಜು ನೀರು ಸಂಗ್ರಹಣೆ (Cubic Meter), ರಕ್ಷಣಾತ್ಮಕ ನೀರಾವರಿ ಪ್ರದೇಶ, ಫಲಾನುಭವಿಗಳ ಸಂಖ್ಯೆ ವೈಯಕ್ತಿಕ ಕಾಮಗಾರಿಯಾಗಿದ್ದರೆ, ಫಲಾನುಭವಿ ಹೆಸರು, ಚಟುವಟಿಕೆಯಿಂದ ಪಡೆಯುತ್ತಿರುವ ಲಾಭ)	<p>2022-23 ನೇ ಸಾಲಿನಲ್ಲಿ PMKSY-WDC-2.0 ಯೋಜನೆಯಡಿ ಸಾಂಸ್ಥಿಕ ಮತ್ತು ಸಾಮರ್ಥ್ಯ ಬಲವರ್ಧನೆ ಚಟುವಟಿಕೆಯಡಿ ಮಹಿಳಾ ಸ್ವ-ಸಹಾಯ ಗುಂಪುಗಳಿಗೆ U-2 ತರಬೇತಿ ನೀಡಿ ಸಾಮರ್ಥ್ಯ ಬಲವರ್ಧನೆ ಮತ್ತು ವೈಯಕ್ತಿಕ ಕಾಮಗಾರಿಗಳ ಬಗ್ಗೆ ಹಾಗೂ ಅವುಗಳ ಉಪಯೋಗಗಳ ಕುರಿತು ಅರಿವು ಮೂಡಿಸಲಾಯಿತು.</p>


ಜಲಾನಯನ ಯೋಜನೆಗಳ ಚಟುವಟಿಕೆ/ಕಾಮಗಾರಿಗಳನ್ನು ಅಂತರ್ಜಾಲದಲ್ಲಿ ಅಳವಡಿಸಲು ಸಂಕ್ಷಿಪ್ತ ಮಾಹಿತಿ

ಯೋಜನೆಯ ಹೆಸರು:	PMKSY-WDC-2.0
ವರ್ಷ:	2022-23
ಕಾಮಗಾರಿಯ/ಚಟುವಟಿಕೆಯ ಹೆಸರು:	U-2 TRAINING
ಕಾಮಗಾರಿ/ಚಟುವಟಿಕೆಯ ಛಾಯಚಿತ್ರ (photo with Lat & Long)	
ಸರ್ವೆ ನಂಬರ್:	-
ಅಕ್ಷಾಂಶ ಮತ್ತು ರೇಖಾಂಶ:	15.12 361° N, 77.05 6381° E
ಗ್ರಾಮ:	ವೈ ಕಗ್ಗಲ್ಲು
ತಾಲ್ಲೂಕು:	ಬಳ್ಳಾರಿ
ಜಿಲ್ಲೆ:	ಬಳ್ಳಾರಿ
ಕಾಮಗಾರಿ/ಚಟುವಟಿಕೆಯ ಅಂದಾಜು ಮೊತ್ತ (ರೂಪಾಯಿಗಳಲ್ಲಿ)	ರೂ. 42,750/-
ಕಾಮಗಾರಿ/ಚಟುವಟಿಕೆಯ ಕುರಿತು ಸಂಕ್ಷಿಪ್ತ ವಿವರ (ಸಮುದಾಯ ಕಾಮಗಾರಿಯಾಗಿದ್ದರೆ ಅಂದಾಜು ನೀರು ಸಂಗ್ರಹಣೆ (Cubic Meter), ರಕ್ಷಣಾತ್ಮಕ ನೀರಾವರಿ ಪ್ರದೇಶ, ಫಲಾನುಭವಿಗಳ ಸಂಖ್ಯೆ ವೈಯಕ್ತಿಕ ಕಾಮಗಾರಿಯಾಗಿದ್ದರೆ, ಫಲಾನುಭವಿ ಹೆಸರು, ಚಟುವಟಿಕೆಯಿಂದ ಪಡೆಯುತ್ತಿರುವ ಲಾಭ)	<p>2022-23 ನೇ ಸಾಲಿನಲ್ಲಿ PMKSY-WDC-2.0 ಯೋಜನೆಯಡಿ ಸಾಂಸ್ಥಿಕ ಮತ್ತು ಸಾಮರ್ಥ್ಯ ಬಲವರ್ಧನೆ ಚಟುವಟಿಕೆಯಡಿ ಮಹಿಳಾ ಸ್ವ-ಸಹಾಯ ಗುಂಪುಗಳಿಗೆ U-2 ತರಬೇತಿ ನೀಡಿ ಸಾಮರ್ಥ್ಯ ಬಲವರ್ಧನೆ ಮತ್ತು ವೈಯಕ್ತಿಕ ಕಾಮಗಾರಿಗಳ ಬಗ್ಗೆ ಹಾಗೂ ಅವುಗಳ ಉಪಯೋಗಗಳ ಕುರಿತು ಅರಿವು ಮೂಡಿಸಲಾಯಿತು.</p>


ಜಲಾನಯನ ಯೋಜನೆಗಳ ಚಟುವಟಿಕೆ/ಕಾಮಗಾರಿಗಳನ್ನು ಅಂತರ್ಜಾಲದಲ್ಲಿ ಅಳವಡಿಸಲು ಸಂಕ್ಷಿಪ್ತ ಮಾಹಿತಿ

ಯೋಜನೆಯ ಹೆಸರು:	PMKSY-WDC-2.0
ವರ್ಷ:	2022-23
ಕಾಮಗಾರಿಯ/ಚಟುವಟಿಕೆಯ ಹೆಸರು:	U-3 TRAINING
ಕಾಮಗಾರಿ/ಚಟುವಟಿಕೆಯ ಛಾಯಚಿತ್ರ (photo with Lat & Long)	
ಸರ್ವೆ ನಂಬರ್:	-
ಅಕ್ಷಾಂಶ ಮತ್ತು ರೇಖಾಂಶ:	15.12 2891° N, 77.13 4433° E
ಗ್ರಾಮ:	ಚೇಳ್ಳಗುರ್ಕಿ
ತಾಲ್ಲೂಕು:	ಬಳ್ಳಾರಿ
ಜಿಲ್ಲೆ:	ಬಳ್ಳಾರಿ
ಕಾಮಗಾರಿ/ಚಟುವಟಿಕೆಯ ಅಂದಾಜು ಮೊತ್ತ (ರೂಪಾಯಿಗಳಲ್ಲಿ)	ರೂ. 45,450/-
ಕಾಮಗಾರಿ/ಚಟುವಟಿಕೆಯ ಕುರಿತು ಸಂಕ್ಷಿಪ್ತ ವಿವರ (ಸಮುದಾಯ ಕಾಮಗಾರಿಯಾಗಿದ್ದರೆ ಅಂದಾಜು ನೀರು ಸಂಗ್ರಹಣೆ (Cubic Meter), ರಕ್ಷಣಾತ್ಮಕ ನೀರಾವರಿ ಪ್ರದೇಶ, ಫಲಾನುಭವಿಗಳ ಸಂಖ್ಯೆ ವೈಯಕ್ತಿಕ ಕಾಮಗಾರಿಯಾಗಿದ್ದರೆ, ಫಲಾನುಭವಿ ಹೆಸರು, ಚಟುವಟಿಕೆಯಿಂದ ಪಡೆಯುತ್ತಿರುವ ಲಾಭ)	2022-23 ನೇ ಸಾಲಿನಲ್ಲಿ PMKSY-WDC-2.0 ಯೋಜನೆಯಡಿ ಸಾಂಸ್ಥಿಕ ಮತ್ತು ಸಾಮರ್ಥ್ಯ ಬಲವರ್ಧನೆ ಚಟುವಟಿಕೆಯಡಿ ಮಹಿಳಾ ಸ್ವ-ಸಹಾಯ ಗುಂಪುಗಳಿಗೆ U-3 ತರಬೇತಿ ನೀಡಿ ಸಾಮರ್ಥ್ಯ ಬಲವರ್ಧನೆ ಮತ್ತು ವೈಯಕ್ತಿಕ ಕಾಮಗಾರಿಗಳ ನಿರ್ವಹಣೆ ಕುರಿತು ಅರಿವು ಮೂಡಿಸಲಾಯಿತು.


ಜಲಾನಯನ ಯೋಜನೆಗಳ ಚಟುವಟಿಕೆ/ಕಾಮಗಾರಿಗಳನ್ನು ಅಂತರ್ಜಾಲದಲ್ಲಿ ಅಳವಡಿಸಲು ಸಂಕ್ಷಿಪ್ತ ಮಾಹಿತಿ

ಯೋಜನೆಯ ಹೆಸರು:	PMKSY-WDC-2.0
ವರ್ಷ:	2022-23
ಕಾಮಗಾರಿಯ/ಚಟುವಟಿಕೆಯ ಹೆಸರು:	U-3 TRAINING
ಕಾಮಗಾರಿ/ಚಟುವಟಿಕೆಯ ಛಾಯಚಿತ್ರ (photo with Lat & Long)	 <p>Latitude: 15.138989 Longitude: 77.109228 Elevation: 441.42±8 m Accuracy: 60.1 m Time: 04-03-2023 11:42 AM Note: PMKSY WDC 2.0 U3 TRAINING JOLADARASHI</p> <p>Powered by NoteCam</p>
ಸರ್ವೆ ನಂಬರ್:	-
ಅಕ್ಷಾಂಶ ಮತ್ತು ರೇಖಾಂಶ:	15.13 8989° N, 77.10 9228° E
ಗ್ರಾಮ:	ಜೋಳದರಾಶಿ
ತಾಲ್ಲೂಕು:	ಬಳ್ಳಾರಿ
ಜಿಲ್ಲೆ:	ಬಳ್ಳಾರಿ
ಕಾಮಗಾರಿ/ಚಟುವಟಿಕೆಯ ಅಂದಾಜು ಮೊತ್ತ (ರೂಪಾಯಿಗಳಲ್ಲಿ)	ರೂ. 45,450/-
ಕಾಮಗಾರಿ/ಚಟುವಟಿಕೆಯ ಕುರಿತು ಸಂಕ್ಷಿಪ್ತ ವಿವರ (ಸಮುದಾಯ ಕಾಮಗಾರಿಯಾಗಿದ್ದರೆ ಅಂದಾಜು ನೀರು ಸಂಗ್ರಹಣೆ (Cubic Meter), ರಕ್ಷಣಾತ್ಮಕ ನೀರಾವರಿ ಪ್ರದೇಶ, ಫಲಾನುಭವಿಗಳ ಸಂಖ್ಯೆ ವೈಯಕ್ತಿಕ ಕಾಮಗಾರಿಯಾಗಿದ್ದರೆ, ಫಲಾನುಭವಿ ಹೆಸರು, ಚಟುವಟಿಕೆಯಿಂದ ಪಡೆಯುತ್ತಿರುವ ಲಾಭ)	2022-23 ನೇ ಸಾಲಿನಲ್ಲಿ PMKSY-WDC-2.0 ಯೋಜನೆಯಡಿ ಸಾಂಸ್ಥಿಕ ಮತ್ತು ಸಾಮರ್ಥ್ಯ ಬಲವರ್ಧನೆ ಚಟುವಟಿಕೆಯಡಿ ಮಹಿಳಾ ಸ್ವ-ಸಹಾಯ ಗುಂಪುಗಳಿಗೆ U-3 ತರಬೇತಿ ನೀಡಿ ಸಾಮರ್ಥ್ಯ ಬಲವರ್ಧನೆ ಮತ್ತು ವೈಯಕ್ತಿಕ ಕಾಮಗಾರಿಗಳ ನಿರ್ವಹಣೆ ಕುರಿತು ಅರಿವು ಮೂಡಿಸಲಾಯಿತು.

ಜಲಾನಯನ ಯೋಜನೆಗಳ ಚಟುವಟಿಕೆ/ಕಾಮಗಾರಿಗಳನ್ನು ಅಂತರ್ಜಾಲದಲ್ಲಿ ಅಳವಡಿಸಲು ಸಂಕ್ಷಿಪ್ತ ಮಾಹಿತಿ


ಯೋಜನೆಯ ಹೆಸರು:	PMKSY-WDC-2.0
ವರ್ಷ:	2022-23
ಕಾಮಗಾರಿಯ/ಚಟುವಟಿಕೆಯ ಹೆಸರು:	U-3 TRAINING
ಕಾಮಗಾರಿ/ಚಟುವಟಿಕೆಯ ಛಾಯಚಿತ್ರ (photo with Lat & Long)	 <p>Latitude: 15.163082 Longitude: 77.066989 Elevation: 409.39±8 m Accuracy: 7.5 m Time: 06-03-2023 10:38 AM Note: PMKSY WDC 2.0 U3 TRAINING MEENAHALLI</p> <p>Powered by NoteCam</p>
ಸರ್ವೆ ನಂಬರ್:	-
ಅಕ್ಷಾಂಶ ಮತ್ತು ರೇಖಾಂಶ:	15.16 3082° N, 77.06 6989° E
ಗ್ರಾಮ:	ಮೀನಹಳ್ಳಿ
ತಾಲ್ಲೂಕು:	ಬಳ್ಳಾರಿ
ಜಿಲ್ಲೆ:	ಬಳ್ಳಾರಿ
ಕಾಮಗಾರಿ/ಚಟುವಟಿಕೆಯ ಅಂದಾಜು ಮೊತ್ತ (ರೂಪಾಯಿಗಳಲ್ಲಿ)	ರೂ. 45,450/-
ಕಾಮಗಾರಿ/ಚಟುವಟಿಕೆಯ ಕುರಿತು ಸಂಕ್ಷಿಪ್ತ ವಿವರ (ಸಮುದಾಯ ಕಾಮಗಾರಿಯಾಗಿದ್ದರೆ ಅಂದಾಜು ನೀರು ಸಂಗ್ರಹಣೆ (Cubic Meter), ರಕ್ಷಣಾತ್ಮಕ ನೀರಾವರಿ ಪ್ರದೇಶ, ಫಲಾನುಭವಿಗಳ ಸಂಖ್ಯೆ ವೈಯಕ್ತಿಕ ಕಾಮಗಾರಿಯಾಗಿದ್ದರೆ, ಫಲಾನುಭವಿ ಹೆಸರು, ಚಟುವಟಿಕೆಯಿಂದ ಪಡೆಯುತ್ತಿರುವ ಲಾಭ)	<p>2022-23 ನೇ ಸಾಲಿನಲ್ಲಿ PMKSY-WDC-2.0 ಯೋಜನೆಯಡಿ ಸಾಂಸ್ಥಿಕ ಮತ್ತು ಸಾಮರ್ಥ್ಯ ಬಲವರ್ಧನೆ ಚಟುವಟಿಕೆಯಡಿ ಮಹಿಳಾ ಸ್ವ-ಸಹಾಯ ಗುಂಪುಗಳಿಗೆ U-3 ತರಬೇತಿ ನೀಡಿ ಸಾಮರ್ಥ್ಯ ಬಲವರ್ಧನೆ ಮತ್ತು ವೈಯಕ್ತಿಕ ಕಾಮಗಾರಿಗಳ ನಿರ್ವಹಣೆ ಕುರಿತು ಅರಿವು ಮೂಡಿಸಲಾಯಿತು.</p>

ಜಲಾನಯನ ಯೋಜನೆಗಳ ಚಟುವಟಿಕೆ/ಕಾಮಗಾರಿಗಳನ್ನು ಅಂತರ್ಜಾಲದಲ್ಲಿ ಅಳವಡಿಸಲು ಸಂಕ್ಷಿಪ್ತ ಮಾಹಿತಿ


ಯೋಜನೆಯ ಹೆಸರು:	PMKSY-WDC-2.0
ವರ್ಷ:	2022-23
ಕಾಮಗಾರಿಯ/ಚಟುವಟಿಕೆಯ ಹೆಸರು:	U-3 TRAINING
ಕಾಮಗಾರಿ/ಚಟುವಟಿಕೆಯ ಛಾಯಚಿತ್ರ (photo with Lat & Long)	 <p>Latitude: 15.142986 Longitude: 77.042954 Accuracy: 2600.0 m Time: 03-03-2023 10:25 AM Note: PMKSY WDC 2.0 U3 TRAINING PD HALHU</p>
ಸರ್ವೆ ನಂಬರ್:	-
ಅಕ್ಷಾಂಶ ಮತ್ತು ರೇಖಾಂಶ:	15.14 2986° N, 77.04 2954° E
ಗ್ರಾಮ:	ಪರಮದೇವನಹಳ್ಳಿ
ತಾಲ್ಲೂಕು:	ಬಳ್ಳಾರಿ
ಜಿಲ್ಲೆ:	ಬಳ್ಳಾರಿ
ಕಾಮಗಾರಿ/ಚಟುವಟಿಕೆಯ ಅಂದಾಜು ಮೊತ್ತ (ರೂಪಾಯಿಗಳಲ್ಲಿ)	ರೂ. 45,450/-
ಕಾಮಗಾರಿ/ಚಟುವಟಿಕೆಯ ಕುರಿತು ಸಂಕ್ಷಿಪ್ತ ವಿವರ (ಸಮುದಾಯ ಕಾಮಗಾರಿಯಾಗಿದ್ದರೆ ಅಂದಾಜು ನೀರು ಸಂಗ್ರಹಣೆ (Cubic Meter), ರಕ್ಷಣಾತ್ಮಕ ನೀರಾವರಿ ಪ್ರದೇಶ, ಫಲಾನುಭವಿಗಳ ಸಂಖ್ಯೆ ವೈಯಕ್ತಿಕ ಕಾಮಗಾರಿಯಾಗಿದ್ದರೆ, ಫಲಾನುಭವಿ ಹೆಸರು, ಚಟುವಟಿಕೆಯಿಂದ ಪಡೆಯುತ್ತಿರುವ ಲಾಭ)	2022-23 ನೇ ಸಾಲಿನಲ್ಲಿ PMKSY-WDC-2.0 ಯೋಜನೆಯಡಿ ಸಾಂಸ್ಥಿಕ ಮತ್ತು ಸಾಮರ್ಥ್ಯ ಬಲವರ್ಧನೆ ಚಟುವಟಿಕೆಯಡಿ ಮಹಿಳಾ ಸ್ವ-ಸಹಾಯ ಗುಂಪುಗಳಿಗೆ U-3 ತರಬೇತಿ ನೀಡಿ ಸಾಮರ್ಥ್ಯ ಬಲವರ್ಧನೆ ಮತ್ತು ವೈಯಕ್ತಿಕ ಕಾಮಗಾರಿಗಳ ನಿರ್ವಹಣೆ ಕುರಿತು ಅರಿವು ಮೂಡಿಸಲಾಯಿತು.

ಅನುಬಂಧ


ಜಲಾನಯನ ಯೋಜನೆಗಳ ಚಟುವಟಿಕೆ/ಕಾಮಗಾರಿಗಳನ್ನು ಅಂತರ್ಜಾಲದಲ್ಲಿ ಅಳವಡಿಸಲು ಸಂಕ್ಷಿಪ್ತ ಮಾಹಿತಿ

ಯೋಜನೆಯ ಹೆಸರು:	PMKSY-WDC-2.0
ವರ್ಷ:	2022-23
ಕಾಮಗಾರಿಯ/ಚಟುವಟಿಕೆಯ ಹೆಸರು:	U-3 TRAINING
ಕಾಮಗಾರಿ/ಚಟುವಟಿಕೆಯ ಛಾಯಾಚಿತ್ರ (photo with Lat & Long)	 <p>Latitude: 15.17391 Longitude: 77.073861 Accuracy: 15.6 m Time: 21-02-2023 11:05 AM Note: PMKSY WDC 2.0 U3 TRAINING SIDIGINAMOLA</p> <p>Powered by NoteCam</p>
ಸರ್ವೆ ನಂಬರ್:	-
ಅಕ್ಷಾಂಶ ಮತ್ತು ರೇಖಾಂಶ:	15.17 391° N, 77.07 3861° E
ಗ್ರಾಮ:	ಶಿಡಿಗಿನಮೊಳ
ತಾಲ್ಲೂಕು:	ಬಳ್ಳಾರಿ
ಜಿಲ್ಲೆ:	ಬಳ್ಳಾರಿ
ಕಾಮಗಾರಿ/ಚಟುವಟಿಕೆಯ ಅಂದಾಜು ಮೊತ್ತ (ರೂಪಾಯಿಗಳಲ್ಲಿ)	ರೂ. 45,450/-
ಕಾಮಗಾರಿ/ಚಟುವಟಿಕೆಯ ಕುರಿತು ಸಂಕ್ಷಿಪ್ತ ವಿವರ (ಸಮುದಾಯ ಕಾಮಗಾರಿಯಾಗಿದ್ದರೆ ಅಂದಾಜು ನೀರು ಸಂಗ್ರಹಣೆ (Cubic Meter), ರಕ್ಷಣಾತ್ಮಕ ನೀರಾವರಿ ಪ್ರದೇಶ, ಫಲಾನುಭವಿಗಳ ಸಂಖ್ಯೆ ವೈಯಕ್ತಿಕ ಕಾಮಗಾರಿಯಾಗಿದ್ದರೆ, ಫಲಾನುಭವಿ ಹೆಸರು, ಚಟುವಟಿಕೆಯಿಂದ ಪಡೆಯುತ್ತಿರುವ ಲಾಭ)	2022-23 ನೇ ಸಾಲಿನಲ್ಲಿ PMKSY-WDC-2.0 ಯೋಜನೆಯಡಿ ಸಾಂಸ್ಥಿಕ ಮತ್ತು ಸಾಮರ್ಥ್ಯ ಬಲವರ್ಧನೆ ಚಟುವಟಿಕೆಯಡಿ ಮಹಿಳಾ ಸ್ವ-ಸಹಾಯ ಗುಂಪುಗಳಿಗೆ U-3 ತರಬೇತಿ ನೀಡಿ ಸಾಮರ್ಥ್ಯ ಬಲವರ್ಧನೆ ಮತ್ತು ವೈಯಕ್ತಿಕ ಕಾಮಗಾರಿಗಳ ನಿರ್ವಹಣೆ ಕುರಿತು ಅರಿವು ಮೂಡಿಸಲಾಯಿತು.


ಜಲಾನಯನ ಯೋಜನೆಗಳ ಚಟುವಟಿಕೆ/ಕಾಮಗಾರಿಗಳನ್ನು ಅಂತರ್ಜಾಲದಲ್ಲಿ ಅಳವಡಿಸಲು ಸಂಕ್ಷಿಪ್ತ ಮಾಹಿತಿ

ಯೋಜನೆಯ ಹೆಸರು:	PMKSY-WDC-2.0
ವರ್ಷ:	2022-23
ಕಾಮಗಾರಿಯ/ಚಟುವಟಿಕೆಯ ಹೆಸರು:	U-3 TRAINING
ಕಾಮಗಾರಿ/ಚಟುವಟಿಕೆಯ ಛಾಯಚಿತ್ರ (photo with Lat & Long)	 <p>Latitude: 15.123605 Longitude: 77.056311 Elevation: 410.01±12 m Accuracy: 12.4 m Time: 01-03-2023 09:48 AM Note: PMKSY WDC 2.0 U3 TRAINING V.KAGGALLU</p> <p>Powered by NoteCam</p>
ಸರ್ವೆ ನಂಬರ್:	-
ಅಕ್ಷಾಂಶ ಮತ್ತು ರೇಖಾಂಶ:	15.12 3605° N, 77.05 6311° E
ಗ್ರಾಮ:	ವೈ ಕಗ್ಗಲ್ಲು
ತಾಲ್ಲೂಕು:	ಬಳ್ಳಾರಿ
ಜಿಲ್ಲೆ:	ಬಳ್ಳಾರಿ
ಕಾಮಗಾರಿ/ಚಟುವಟಿಕೆಯ ಅಂದಾಜು ಮೊತ್ತ (ರೂಪಾಯಿಗಳಲ್ಲಿ)	ರೂ. 45,450/-
ಕಾಮಗಾರಿ/ಚಟುವಟಿಕೆಯ ಕುರಿತು ಸಂಕ್ಷಿಪ್ತ ವಿವರ (ಸಮುದಾಯ ಕಾಮಗಾರಿಯಾಗಿದ್ದರೆ ಅಂದಾಜು ನೀರು ಸಂಗ್ರಹಣೆ (Cubic Meter), ರಕ್ಷಣಾತ್ಮಕ ನೀರಾವರಿ ಪ್ರದೇಶ, ಫಲಾನುಭವಿಗಳ ಸಂಖ್ಯೆ ವೈಯಕ್ತಿಕ ಕಾಮಗಾರಿಯಾಗಿದ್ದರೆ, ಫಲಾನುಭವಿ ಹೆಸರು, ಚಟುವಟಿಕೆಯಿಂದ ಪಡೆಯುತ್ತಿರುವ ಲಾಭ)	2022-23 ನೇ ಸಾಲಿನಲ್ಲಿ PMKSY-WDC-2.0 ಯೋಜನೆಯಡಿ ಸಾಂಸ್ಥಿಕ ಮತ್ತು ಸಾಮರ್ಥ್ಯ ಬಲವರ್ಧನೆ ಚಟುವಟಿಕೆಯಡಿ ಮಹಿಳಾ ಸ್ವ-ಸಹಾಯ ಗುಂಪುಗಳಿಗೆ U-3 ತರಬೇತಿ ನೀಡಿ ಸಾಮರ್ಥ್ಯ ಬಲವರ್ಧನೆ ಮತ್ತು ವೈಯಕ್ತಿಕ ಕಾಮಗಾರಿಗಳ ನಿರ್ವಹಣೆ ಕುರಿತು ಅರಿವು ಮೂಡಿಸಲಾಯಿತು.


ಬಲಾನಯನ ಯೋಜನೆಗಳ ಚಟುವಟಿಕೆ/ಕಾಮಗಾರಿಗಳನ್ನು ಅಂತರ್ಜಾಲದಲ್ಲಿ ಅಳವಡಿಸಲು ಸಂಕ್ಷಿಪ್ತ ಮಾಹಿತಿ

ಯೋಜನೆಯ ಹೆಸರು:	PMKSY-WDC-2.0
ವರ್ಷ:	2022-23
ಕಾಮಗಾರಿಯ/ಚಟುವಟಿಕೆಯ ಹೆಸರು:	ಗೋಕಟ್ಟೆ-2
ಕಾಮಗಾರಿ/ಚಟುವಟಿಕೆಯ ಛಾಯಚಿತ್ರ (photo with Lat & Long)	
ಸರ್ವೆ ನಂಬರ್:	156,107, 106,108,109
ಅಕ್ಷಾಂಶ ಮತ್ತು ರೇಖಾಂಶ:	N 15°13 8571'', E 77°11 3859''
ಗ್ರಾಮ:	ಜೋಳದರಾಶಿ
ತಾಲ್ಲೂಕು:	ಬಳ್ಳಾರಿ
ಜಿಲ್ಲೆ:	ಬಳ್ಳಾರಿ
ಕಾಮಗಾರಿ/ಚಟುವಟಿಕೆಯ ಅಂದಾಜು ಮೊತ್ತ (ರೂಪಾಯಿಗಳಲ್ಲಿ)	ರೂ. 475686/-
ಕಾಮಗಾರಿ/ಚಟುವಟಿಕೆಯ ಕುರಿತು ಸಂಕ್ಷಿಪ್ತ ವಿವರ (ಸಮುದಾಯ ಕಾಮಗಾರಿಯಾಗಿದ್ದರೆ ಅಂದಾಜು ನೀರು ಸಂಗ್ರಹಣೆ (Cubic Meter), ರಕ್ಷಣಾತ್ಮಕ ನೀರಾವರಿ ಪ್ರದೇಶ, ಫಲಾನುಭವಿಗಳ ಸಂಖ್ಯೆ ವೈಯಕ್ತಿಕ ಕಾಮಗಾರಿಯಾಗಿದ್ದರೆ, ಫಲಾನುಭವಿ ಹೆಸರು, ಚಟುವಟಿಕೆಯಿಂದ ಪಡೆಯುತ್ತಿರುವ ಲಾಭ)	<p>2022-23 ನೇ ಸಾಲಿನಲ್ಲಿ PMKSY-WDC-2.0 ಯೋಜನೆಯಡಿ ಗೋಕಟ್ಟೆ ಕಾಮಗಾರಿಯು ಸಮುದಾಯ ಮಣ್ಣು ಮತ್ತು ನೀರು ಸಂರಕ್ಷಣೆ ಕಾಮಗಾರಿಯನ್ನು ನಿರ್ಮಿಸಲಾಯಿತು, ಗೋಕಟ್ಟೆಯಿಂದ ಜಾನುವಾರು ಮತ್ತು ಪಶು ಪಕ್ಷಿಗಳಿಗೆ ಕುಡಿಯುವ ನೀರಿನ ಲಭ್ಯತೆ ಮತ್ತು ಕಾಮಗಾರಿಯ ಸುತ್ತಮುತ್ತ ಇರುವ 3.00 ರಿಂದ 4.00 ಹೆಕ್ಟರ್ ಪ್ರದೇಶವು ರಕ್ಷಣಾತ್ಮಕ ನೀರಾವರಿಗೆ ಒಳಪಟ್ಟಿರುತ್ತದೆ. ಈ ಗೋಕಟ್ಟೆಯಿಂದ 6 ಫಲಾನುಭವಿಗಳು ಪ್ರಯೋಜನ ಪಡೆದಿದ್ದಾರೆ. ಗೋಕಟ್ಟೆ ಕಾಮಗಾರಿಯು ಸುಮಾರು 2600 Cubic Meter ನೀರು ಸಂಗ್ರಹಣೆ ಸಾಮರ್ಥ್ಯ ಹೊಂದಿರುತ್ತದೆ.</p>


ಜಲಾನಯನ ಯೋಜನೆಗಳ ಚಟುವಟಿಕೆ/ಕಾಮಗಾರಿಗಳನ್ನು ಅಂತರ್ಜಾಲದಲ್ಲಿ ಅಳವಡಿಸಲು ಸಂಕ್ಷಿಪ್ತ ಮಾಹಿತಿ

ಯೋಜನೆಯ ಹೆಸರು:	PMKSY-WDC-2.0
ವರ್ಷ:	2022-23
ಕಾಮಗಾರಿಯ/ಚಟುವಟಿಕೆಯ ಹೆಸರು:	ಗೋಕಟ್ಟೆ-1
ಕಾಮಗಾರಿ/ಚಟುವಟಿಕೆಯ ಛಾಯಾಚಿತ್ರ (photo with Lat & Long)	 <p>Latitude: 15.128929 Longitude: 77.11241 Elevation: 443.23±39 m Accuracy: 13.4 m Time: 03-04-2023 12:36 Note: Village : Joladarashi Name : Ashwathnarayana Reddy / Thimmareddy Sy No : 138/*/* Work : GOKATTE</p> <p style="text-align: right; color: red; font-size: small;">Powered by NISTCAL</p>
ಸರ್ವೆ ನಂಬರ್:	127,138,126, 139
ಅಕ್ಷಾಂಶ ಮತ್ತು ರೇಖಾಂಶ:	N 15°12 840", E 77°11 2478"
ಗ್ರಾಮ:	ಜೋಳದರಾಶಿ
ತಾಲ್ಲೂಕು:	ಬಳ್ಳಾರಿ
ಜಿಲ್ಲೆ:	ಬಳ್ಳಾರಿ
ಕಾಮಗಾರಿ/ಚಟುವಟಿಕೆಯ ಅಂದಾಜು ಮೊತ್ತ (ರೂಪಾಯಿಗಳಲ್ಲಿ)	ರೂ. 499869/-
ಕಾಮಗಾರಿ/ಚಟುವಟಿಕೆಯ ಕುರಿತು ಸಂಕ್ಷಿಪ್ತ ವಿವರ (ಸಮುದಾಯ ಕಾಮಗಾರಿಯಾಗಿದ್ದರೆ ಅಂದಾಜು ನೀರು ಸಂಗ್ರಹಣೆ (Cubic Meter), ರಕ್ಷಣಾತ್ಮಕ ನೀರಾವರಿ ಪ್ರದೇಶ, ಫಲಾನುಭವಿಗಳ ಸಂಖ್ಯೆ, ವೈಯಕ್ತಿಕ ಕಾಮಗಾರಿಯಾಗಿದ್ದರೆ, ಫಲಾನುಭವಿ ಹೆಸರು, ಚಟುವಟಿಕೆಯಿಂದ ಪಡೆಯುತ್ತಿರುವ ಲಾಭ)	<p>2022-23 ನೇ ಸಾಲಿನಲ್ಲಿ PMKSY-WDC-2.0 ಯೋಜನೆಯಡಿ ಗೋಕಟ್ಟೆ ಕಾಮಗಾರಿಯು ಸಮುದಾಯ ಮಣ್ಣು ಮತ್ತು ನೀರು ಸಂರಕ್ಷಣೆ ಕಾಮಗಾರಿಯನ್ನು ನಿರ್ಮಿಸಲಾಯಿತು, ಗೋಕಟ್ಟೆಯಿಂದ ಜಾನುವಾರು ಮತ್ತು ಪಶು ಪಕ್ಷಿಗಳಿಗೆ ಕುಡಿಯುವ ನೀರಿನ ಲಭ್ಯತೆ ಮತ್ತು ಕಾಮಗಾರಿಯ ಸುತ್ತಮುತ್ತ ಇರುವ 2.85 ರಿಂದ 3.50 ಹೆಕ್ಟರ್ ಪ್ರದೇಶವು ರಕ್ಷಣಾತ್ಮಕ ನೀರಾವರಿಗೆ ಒಳಪಟ್ಟಿರುತ್ತದೆ. ಈ ಗೋಕಟ್ಟೆಯಿಂದ 4 ಫಲಾನುಭವಿಗಳು ಪ್ರಯೋಜನ ಪಡೆದಿದ್ದಾರೆ. ಗೋಕಟ್ಟೆ ಕಾಮಗಾರಿಯು ಸುಮಾರು 2450 Cubic Meter ನೀರು ಸಂಗ್ರಹಣೆ ಸಾಮರ್ಥ್ಯ ಹೊಂದಿರುತ್ತದೆ.</p>


ಜಲಾನಯನ ಯೋಜನೆಗಳ ಚಟುವಟಿಕೆ/ಕಾಮಗಾರಿಗಳನ್ನು ಅಂತರ್ಜಾಲದಲ್ಲಿ ಅಳವಡಿಸಲು ಸಂಕ್ಷಿಪ್ತ ಮಾಹಿತಿ

ಯೋಜನೆಯ ಹೆಸರು:	PMKSY-WDC-2.0
ವರ್ಷ:	2022-23
ಕಾಮಗಾರಿಯ/ಚಟುವಟಿಕೆಯ ಹೆಸರು:	ಗೋಕಟ್ಟೆ-3
ಕಾಮಗಾರಿ/ಚಟುವಟಿಕೆಯ ಛಾಯಾಚಿತ್ರ (photo with Lat & Long)	
ಸರ್ವೆ ನಂಬರ್:	207,207/b 207/b3,207/1
ಅಕ್ಷಾಂಶ ಮತ್ತು ರೇಖಾಂಶ:	N 15°14 2027'', E 77°10 8945''
ಗ್ರಾಮ:	ಜೋಳದರಾಶಿ
ತಾಲ್ಲೂಕು:	ಬಳ್ಳಾರಿ
ಜಿಲ್ಲೆ:	ಬಳ್ಳಾರಿ
ಕಾಮಗಾರಿ/ಚಟುವಟಿಕೆಯ ಅಂದಾಜು ಮೊತ್ತ (ರೂಪಾಯಿಗಳಲ್ಲಿ)	ರೂ. 388794/-
ಕಾಮಗಾರಿ/ಚಟುವಟಿಕೆಯ ಕುರಿತು ಸಂಕ್ಷಿಪ್ತ ವಿವರ (ಸಮುದಾಯ ಕಾಮಗಾರಿಯಾಗಿದ್ದರೆ ಅಂದಾಜು ನೀರು ಸಂಗ್ರಹಣೆ (Cubic Meter), ರಕ್ಷಣಾತ್ಮಕ ನೀರಾವರಿ ಪ್ರದೇಶ, ಫಲಾನುಭವಿಗಳ ಸಂಖ್ಯೆ ವೈಯಕ್ತಿಕ ಕಾಮಗಾರಿಯಾಗಿದ್ದರೆ, ಫಲಾನುಭವಿ ಹೆಸರು, ಚಟುವಟಿಕೆಯಿಂದ ಪಡೆಯುತ್ತಿರುವ ಲಾಭ)	<p>2022-23 ನೇ ಸಾಲಿನಲ್ಲಿ PMKSY-WDC-2.0 ಯೋಜನೆಯಡಿ ಗೋಕಟ್ಟೆ ಕಾಮಗಾರಿಯು ಸಮುದಾಯ ಮಣ್ಣು ಮತ್ತು ನೀರು ಸಂರಕ್ಷಣೆ ಕಾಮಗಾರಿಯನ್ನು ನಿರ್ಮಿಸಲಾಯಿತು, ಗೋಕಟ್ಟೆಯಿಂದ ಜಾನುವಾರು ಮತ್ತು ಪಶು ಪಕ್ಷಿಗಳಿಗೆ ಕುಡಿಯುವ ನೀರಿನ ಲಭ್ಯತೆ ಮತ್ತು ಕಾಮಗಾರಿಯ ಸುತ್ತಮುತ್ತ ಇರುವ 2.85 ರಿಂದ 3.85 ಹೆಕ್ಟರ್ ಪ್ರದೇಶವು ರಕ್ಷಣಾತ್ಮಕ ನೀರಾವರಿಗೆ ಒಳಪಟ್ಟಿರುತ್ತದೆ. ಈ ಗೋಕಟ್ಟೆಯಿಂದ 5 ಫಲಾನುಭವಿಗಳು ಪ್ರಯೋಜನ ಪಡೆದಿದ್ದಾರೆ. ಗೋಕಟ್ಟೆ ಕಾಮಗಾರಿಯು ಸುಮಾರು 2700 Cubic Meter ನೀರು ಸಂಗ್ರಹಣೆ ಸಾಮರ್ಥ್ಯ ಹೊಂದಿರುತ್ತದೆ.</p>


ಜಲಾನಯನ ಯೋಜನೆಗಳ ಚಟುವಟಿಕೆ/ಕಾಮಗಾರಿಗಳನ್ನು ಅಂತರ್ಜಾಲದಲ್ಲಿ ಅಳವಡಿಸಲು ಸಂಕ್ಷಿಪ್ತ ಮಾಹಿತಿ

ಯೋಜನೆಯ ಹೆಸರು:	PMKSY-WDC-2.0
ವರ್ಷ:	2022-23
ಕಾಮಗಾರಿಯ/ಚಟುವಟಿಕೆಯ ಹೆಸರು:	ಗೋಕಟ್ಟೆ-4
ಕಾಮಗಾರಿ/ಚಟುವಟಿಕೆಯ ಛಾಯಚಿತ್ರ (photo with Lat & Long)	
ಸರ್ವೆ ನಂಬರ್:	243/1/2,243/a3 243/b/a4
ಅಕ್ಷಾಂಶ ಮತ್ತು ರೇಖಾಂಶ:	N 15°12 6917'', E 77°09 8795''
ಗ್ರಾಮ:	ಜೋಳದರಾಶಿ
ತಾಲ್ಲೂಕು:	ಬಳ್ಳಾರಿ
ಜಿಲ್ಲೆ:	ಬಳ್ಳಾರಿ
ಕಾಮಗಾರಿ/ಚಟುವಟಿಕೆಯ ಅಂದಾಜು ಮೊತ್ತ (ರೂಪಾಯಿಗಳಲ್ಲಿ)	ರೂ. 411944/-
ಕಾಮಗಾರಿ/ಚಟುವಟಿಕೆಯ ಕುರಿತು ಸಂಕ್ಷಿಪ್ತ ವಿವರ (ಸಮುದಾಯ ಕಾಮಗಾರಿಯಾಗಿದ್ದರೆ ಅಂದಾಜು ನೀರು ಸಂಗ್ರಹಣೆ (Cubic Meter), ರಕ್ಷಣಾತ್ಮಕ ನೀರಾವರಿ ಪ್ರದೇಶ, ಫಲಾನುಭವಿಗಳ ಸಂಖ್ಯೆ ವೈಯಕ್ತಿಕ ಕಾಮಗಾರಿಯಾಗಿದ್ದರೆ, ಫಲಾನುಭವಿ ಹೆಸರು, ಚಟುವಟಿಕೆಯಿಂದ ಪಡೆಯುತ್ತಿರುವ ಲಾಭ)	2022-23 ನೇ ಸಾಲಿನಲ್ಲಿ PMKSY-WDC-2.0 ಯೋಜನೆಯಡಿ ಗೋಕಟ್ಟೆ ಕಾಮಗಾರಿಯು ಸಮುದಾಯ ಮಣ್ಣು ಮತ್ತು ನೀರು ಸಂರಕ್ಷಣೆ ಕಾಮಗಾರಿಯನ್ನು ನಿರ್ಮಿಸಲಾಯಿತು, ಗೋಕಟ್ಟೆಯಿಂದ ಜಾನುವಾರು ಮತ್ತು ಪಶು ಪಕ್ಷಿಗಳಿಗೆ ಕುಡಿಯುವ ನೀರಿನ ಲಭ್ಯತೆ ಮತ್ತು ಕಾಮಗಾರಿಯ ಸುತ್ತಮುತ್ತ ಇರುವ 3.00 ರಿಂದ 4.50 ಹೆಕ್ಟರ್ ಪ್ರದೇಶವು ರಕ್ಷಣಾತ್ಮಕ ನೀರಾವರಿಗೆ ಒಳಪಟ್ಟಿರುತ್ತದೆ. ಈ ಗೋಕಟ್ಟೆಯಿಂದ 6 ಫಲಾನುಭವಿಗಳು ಪ್ರಯೋಜನ ಪಡೆದಿದ್ದಾರೆ. ಗೋಕಟ್ಟೆ ಕಾಮಗಾರಿಯು ಸುಮಾರು 2800 Cubic Meter ನೀರು ಸಂಗ್ರಹಣೆ ಸಾಮರ್ಥ್ಯ ಹೊಂದಿರುತ್ತದೆ.


ಜಲಾನಯನ ಯೋಜನೆಗಳ ಚಟುವಟಿಕೆ/ಕಾಮಗಾರಿಗಳನ್ನು ಅಂತರ್ಜಾಲದಲ್ಲಿ ಅಳವಡಿಸಲು ಸಂಕ್ಷಿಪ್ತ ಮಾಹಿತಿ

ಯೋಜನೆಯ ಹೆಸರು:	PMKSY-WDC-2.0
ವರ್ಷ:	2022-23
ಕಾಮಗಾರಿಯ/ಚಟುವಟಿಕೆಯ ಹೆಸರು:	ಗೋಕಟ್ಟೆ-5
ಕಾಮಗಾರಿ/ಚಟುವಟಿಕೆಯ ಛಾಯಾಚಿತ್ರ (photo with Lat & Long)	
ಸರ್ವೆ ನಂಬರ್:	198/1,197 198/2,190
ಅಕ್ಷಾಂಶ ಮತ್ತು ರೇಖಾಂಶ:	N 15°14 9559'', E 77°09 8416''
ಗ್ರಾಮ:	ಜೋಳದರಾಶಿ
ತಾಲ್ಲೂಕು:	ಬಳ್ಳಾರಿ
ಜಿಲ್ಲೆ:	ಬಳ್ಳಾರಿ
ಕಾಮಗಾರಿ/ಚಟುವಟಿಕೆಯ ಅಂದಾಜು ಮೊತ್ತ (ರೂಪಾಯಿಗಳಲ್ಲಿ)	ರೂ. 499392/-
ಕಾಮಗಾರಿ/ಚಟುವಟಿಕೆಯ ಕುರಿತು ಸಂಕ್ಷಿಪ್ತ ವಿವರ (ಸಮುದಾಯ ಕಾಮಗಾರಿಯಾಗಿದ್ದರೆ ಅಂದಾಜು ನೀರು ಸಂಗ್ರಹಣೆ (Cubic Meter), ರಕ್ಷಣಾತ್ಮಕ ನೀರಾವರಿ ಪ್ರದೇಶ, ಫಲಾನುಭವಿಗಳ ಸಂಖ್ಯೆ ವೈಯಕ್ತಿಕ ಕಾಮಗಾರಿಯಾಗಿದ್ದರೆ, ಫಲಾನುಭವಿ ಹೆಸರು, ಚಟುವಟಿಕೆಯಿಂದ ಪಡೆಯುತ್ತಿರುವ ಲಾಭ)	2022-23 ನೇ ಸಾಲಿನಲ್ಲಿ PMKSY-WDC-2.0 ಯೋಜನೆಯಡಿ ಗೋಕಟ್ಟೆ ಕಾಮಗಾರಿಯು ಸಮುದಾಯ ಮಣ್ಣು ಮತ್ತು ನೀರು ಸಂರಕ್ಷಣೆ ಕಾಮಗಾರಿಯನ್ನು ನಿರ್ಮಿಸಲಾಯಿತು, ಗೋಕಟ್ಟೆಯಿಂದ ಜಾನುವಾರು ಮತ್ತು ಪಶು ಪಕ್ಷಿಗಳಿಗೆ ಕುಡಿಯುವ ನೀರಿನ ಲಭ್ಯತೆ ಮತ್ತು ಕಾಮಗಾರಿಯ ಸುತ್ತಮುತ್ತ ಇರುವ 2.50 ರಿಂದ 3.85 ಹೆಕ್ಟರ್ ಪ್ರದೇಶವು ರಕ್ಷಣಾತ್ಮಕ ನೀರಾವರಿಗೆ ಒಳಪಟ್ಟಿರುತ್ತದೆ. ಈ ಗೋಕಟ್ಟೆಯಿಂದ 6 ಫಲಾನುಭವಿಗಳು ಪ್ರಯೋಜನ ಪಡೆದಿದ್ದಾರೆ. ಗೋಕಟ್ಟೆ ಕಾಮಗಾರಿಯು ಸುಮಾರು 2900 Cubic Meter ನೀರು ಸಂಗ್ರಹಣೆ ಸಾಮರ್ಥ್ಯ ಹೊಂದಿರುತ್ತದೆ.


ಜಲಾನಯನ ಯೋಜನೆಗಳ ಚಟುವಟಿಕೆ/ಕಾಮಗಾರಿಗಳನ್ನು ಅಂತರ್ಜಾಲದಲ್ಲಿ ಅಳವಡಿಸಲು ಸಂಕ್ಷಿಪ್ತ ಮಾಹಿತಿ

ಯೋಜನೆಯ ಹೆಸರು:	PMKSY-WDC-2.0
ವರ್ಷ:	2022-23
ಕಾಮಗಾರಿಯ/ಚಟುವಟಿಕೆಯ ಹೆಸರು:	ಗೋಕಟ್ಟೆ-6
ಕಾಮಗಾರಿ/ಚಟುವಟಿಕೆಯ ಛಾಯಚಿತ್ರ (photo with Lat & Long)	
ಸರ್ವೆ ನಂಬರ್:	210,210/2
ಅಕ್ಷಾಂಶ ಮತ್ತು ರೇಖಾಂಶ:	N 15°14 1118", E 77°10 839"
ಗ್ರಾಮ:	ಜೋಳದರಾಶಿ
ತಾಲ್ಲೂಕು:	ಬಳ್ಳಾರಿ
ಜಿಲ್ಲೆ:	ಬಳ್ಳಾರಿ
ಕಾಮಗಾರಿ/ಚಟುವಟಿಕೆಯ ಅಂದಾಜು ಮೊತ್ತ (ರೂಪಾಯಿಗಳಲ್ಲಿ)	ರೂ. 499273/-
ಕಾಮಗಾರಿ/ಚಟುವಟಿಕೆಯ ಕುರಿತು ಸಂಕ್ಷಿಪ್ತ ವಿವರ (ಸಮುದಾಯ ಕಾಮಗಾರಿಯಾಗಿದ್ದರೆ ಅಂದಾಜು ನೀರು ಸಂಗ್ರಹಣೆ (Cubic Meter), ರಕ್ಷಣಾತ್ಮಕ ನೀರಾವರಿ ಪ್ರದೇಶ, ಫಲಾನುಭವಿಗಳ ಸಂಖ್ಯೆ ವೈಯಕ್ತಿಕ ಕಾಮಗಾರಿಯಾಗಿದ್ದರೆ, ಫಲಾನುಭವಿ ಹೆಸರು, ಚಟುವಟಿಕೆಯಿಂದ ಪಡೆಯುತ್ತಿರುವ ಲಾಭ)	2022-23 ನೇ ಸಾಲಿನಲ್ಲಿ PMKSY-WDC-2.0 ಯೋಜನೆಯಡಿ ಗೋಕಟ್ಟೆ ಕಾಮಗಾರಿಯು ಸಮುದಾಯ ಮಣ್ಣು ಮತ್ತು ನೀರು ಸಂರಕ್ಷಣೆ ಕಾಮಗಾರಿಯನ್ನು ನಿರ್ಮಿಸಲಾಯಿತು, ಗೋಕಟ್ಟೆಯಿಂದ ಜಾನುವಾರು ಮತ್ತು ಪಶು ಪಕ್ಷಿಗಳಿಗೆ ಕುಡಿಯುವ ನೀರಿನ ಲಭ್ಯತೆ ಮತ್ತು ಕಾಮಗಾರಿಯ ಸುತ್ತಮುತ್ತ ಇರುವ 3.15 ರಿಂದ 4.65 ಹೆಕ್ಟರ್ ಪ್ರದೇಶವು ರಕ್ಷಣಾತ್ಮಕ ನೀರಾವರಿಗೆ ಒಳಪಟ್ಟಿರುತ್ತದೆ. ಈ ಗೋಕಟ್ಟೆಯಿಂದ 5 ಫಲಾನುಭವಿಗಳು ಪ್ರಯೋಜನ ಪಡೆದಿದ್ದಾರೆ. ಗೋಕಟ್ಟೆ ಕಾಮಗಾರಿಯು ಸುಮಾರು 2850 Cubic Meter ನೀರು ಸಂಗ್ರಹಣೆ ಸಾಮರ್ಥ್ಯ ಹೊಂದಿರುತ್ತದೆ.


ಜಲಾನಯನ ಯೋಜನೆಗಳ ಚಟುವಟಿಕೆ/ಕಾಮಗಾರಿಗಳನ್ನು ಅಂತರ್ಜಾಲದಲ್ಲಿ ಅಳವಡಿಸಲು ಸಂಕ್ಷಿಪ್ತ ಮಾಹಿತಿ

ಯೋಜನೆಯ ಹೆಸರು:	PMKSY-WDC-2.0
ವರ್ಷ:	2022-23
ಕಾಮಗಾರಿಯ/ಚಟುವಟಿಕೆಯ ಹೆಸರು:	ಗೋಕಟ್ಟೆ-7
ಕಾಮಗಾರಿ/ಚಟುವಟಿಕೆಯ ಛಾಯಾಚಿತ್ರ (photo with Lat & Long)	
ಸರ್ವೆ ನಂಬರ್:	125/12,11,10 9,8/7
ಅಕ್ಷಾಂಶ ಮತ್ತು ರೇಖಾಂಶ:	N 15°12 7662'', E 77°10 7052''
ಗ್ರಾಮ:	ಜೋಳದರಾಶಿ
ತಾಲ್ಲೂಕು:	ಬಳ್ಳಾರಿ
ಜಿಲ್ಲೆ:	ಬಳ್ಳಾರಿ
ಕಾಮಗಾರಿ/ಚಟುವಟಿಕೆಯ ಅಂದಾಜು ಮೊತ್ತ (ರೂಪಾಯಿಗಳಲ್ಲಿ)	ರೂ. 499868/-
ಕಾಮಗಾರಿ/ಚಟುವಟಿಕೆಯ ಕುರಿತು ಸಂಕ್ಷಿಪ್ತ ವಿವರ (ಸಮುದಾಯ ಕಾಮಗಾರಿಯಾಗಿದ್ದರೆ ಅಂದಾಜು ನೀರು ಸಂಗ್ರಹಣೆ (Cubic Meter), ರಕ್ಷಣಾತ್ಮಕ ನೀರಾವರಿ ಪ್ರದೇಶ, ಫಲಾನುಭವಿಗಳ ಸಂಖ್ಯೆ ವೈಯಕ್ತಿಕ ಕಾಮಗಾರಿಯಾಗಿದ್ದರೆ, ಫಲಾನುಭವಿ ಹೆಸರು, ಚಟುವಟಿಕೆಯಿಂದ ಪಡೆಯುತ್ತಿರುವ ಲಾಭ)	2022-23 ನೇ ಸಾಲಿನಲ್ಲಿ PMKSY-WDC-2.0 ಯೋಜನೆಯಡಿ ಗೋಕಟ್ಟೆ ಕಾಮಗಾರಿಯು ಸಮುದಾಯ ಮಣ್ಣು ಮತ್ತು ನೀರು ಸಂರಕ್ಷಣೆ ಕಾಮಗಾರಿಯನ್ನು ನಿರ್ಮಿಸಲಾಯಿತು, ಗೋಕಟ್ಟೆಯಿಂದ ಜಾನುವಾರು ಮತ್ತು ಪಶು ಪಕ್ಷಿಗಳಿಗೆ ಕುಡಿಯುವ ನೀರಿನ ಲಭ್ಯತೆ ಮತ್ತು ಕಾಮಗಾರಿಯ ಸುತ್ತಮುತ್ತ ಇರುವ 3.00 ರಿಂದ 4.00 ಹೆಕ್ಟರ್ ಪ್ರದೇಶವು ರಕ್ಷಣಾತ್ಮಕ ನೀರಾವರಿಗೆ ಒಳಪಟ್ಟಿರುತ್ತದೆ. ಈ ಗೋಕಟ್ಟೆಯಿಂದ 4 ಫಲಾನುಭವಿಗಳು ಪ್ರಯೋಜನ ಪಡೆದಿದ್ದಾರೆ. ಗೋಕಟ್ಟೆ ಕಾಮಗಾರಿಯು ಸುಮಾರು 2400 Cubic Meter ನೀರು ಸಂಗ್ರಹಣೆ ಸಾಮರ್ಥ್ಯ ಹೊಂದಿರುತ್ತದೆ.


ಜಲಾನಯನ ಯೋಜನೆಗಳ ಚಟುವಟಿಕೆ/ಕಾಮಗಾರಿಗಳನ್ನು ಅಂತರ್ಜಾಲದಲ್ಲಿ ಅಳವಡಿಸಲು ಸಂಕ್ಷಿಪ್ತ ಮಾಹಿತಿ

ಯೋಜನೆಯ ಹೆಸರು:	PMKSY-WDC-2.0
ವರ್ಷ:	2022-23
ಕಾಮಗಾರಿಯ/ಚಟುವಟಿಕೆಯ ಹೆಸರು:	ಗೋಕಟ್ಟೆ-1
ಕಾಮಗಾರಿ/ಚಟುವಟಿಕೆಯ ಛಾಯಾಚಿತ್ರ (photo with Lat & Long)	
ಸರ್ವೆ ನಂಬರ್:	92,93,100, 84,85
ಅಕ್ಷಾಂಶ ಮತ್ತು ರೇಖಾಂಶ:	N 15°13 7327'', E 77°08 8086''
ಗ್ರಾಮ:	ಪರಮದೇವನಹಳ್ಳಿ
ತಾಲ್ಲೂಕು:	ಬಳ್ಳಾರಿ
ಜಿಲ್ಲೆ:	ಬಳ್ಳಾರಿ
ಕಾಮಗಾರಿ/ಚಟುವಟಿಕೆಯ ಅಂದಾಜು ಮೊತ್ತ (ರೂಪಾಯಿಗಳಲ್ಲಿ)	ರೂ. 499869/-
ಕಾಮಗಾರಿ/ಚಟುವಟಿಕೆಯ ಕುರಿತು ಸಂಕ್ಷಿಪ್ತ ವಿವರ (ಸಮುದಾಯ ಕಾಮಗಾರಿಯಾಗಿದ್ದರೆ ಅಂದಾಜು ನೀರು ಸಂಗ್ರಹಣೆ (Cubic Meter), ರಕ್ಷಣಾತ್ಮಕ ನೀರಾವರಿ ಪ್ರದೇಶ, ಫಲಾನುಭವಿಗಳ ಸಂಖ್ಯೆ ವೈಯಕ್ತಿಕ ಕಾಮಗಾರಿಯಾಗಿದ್ದರೆ, ಫಲಾನುಭವಿ ಹೆಸರು, ಚಟುವಟಿಕೆಯಿಂದ ಪಡೆಯುತ್ತಿರುವ ಲಾಭ)	2022-23 ನೇ ಸಾಲಿನಲ್ಲಿ PMKSY-WDC-2.0 ಯೋಜನೆಯಡಿ ಗೋಕಟ್ಟೆ ಕಾಮಗಾರಿಯು ಸಮುದಾಯ ಮಣ್ಣು ಮತ್ತು ನೀರು ಸಂರಕ್ಷಣೆ ಕಾಮಗಾರಿಯನ್ನು ನಿರ್ಮಿಸಲಾಯಿತು, ಗೋಕಟ್ಟೆಯಿಂದ ಜಾನುವಾರು ಮತ್ತು ಪಶು ಪಕ್ಷಿಗಳಿಗೆ ಕುಡಿಯುವ ನೀರಿನ ಲಭ್ಯತೆ ಮತ್ತು ಕಾಮಗಾರಿಯ ಸುತ್ತಮುತ್ತ ಇರುವ 3.45 ರಿಂದ 4.55 ಹೆಕ್ಟರ್ ಪ್ರದೇಶವು ರಕ್ಷಣಾತ್ಮಕ ನೀರಾವರಿಗೆ ಒಳಪಟ್ಟಿರುತ್ತದೆ. ಈ ಗೋಕಟ್ಟೆಯಿಂದ 5 ಫಲಾನುಭವಿಗಳು ಪ್ರಯೋಜನ ಪಡೆದಿದ್ದಾರೆ. ಗೋಕಟ್ಟೆ ಕಾಮಗಾರಿಯು ಸುಮಾರು 2800 Cubic Meter ನೀರು ಸಂಗ್ರಹಣೆ ಸಾಮರ್ಥ್ಯ ಹೊಂದಿರುತ್ತದೆ.


ಜಲಾನಯನ ಯೋಜನೆಗಳ ಚಟುವಟಿಕೆ/ಕಾಮಗಾರಿಗಳನ್ನು ಅಂತರ್ಜಾಲದಲ್ಲಿ ಅಳವಡಿಸಲು ಸಂಕ್ಷಿಪ್ತ ಮಾಹಿತಿ

ಯೋಜನೆಯ ಹೆಸರು:	PMKSY-WDC-2.0
ವರ್ಷ:	2022-23
ಕಾಮಗಾರಿಯ/ಚಟುವಟಿಕೆಯ ಹೆಸರು:	ಗೋಕಟ್ಟೆ-1
ಕಾಮಗಾರಿ/ಚಟುವಟಿಕೆಯ ಛಾಯಾಚಿತ್ರ (photo with Lat & Long)	
ಸರ್ವೆ ನಂಬರ್:	69,68/a, 68/b
ಅಕ್ಷಾಂಶ ಮತ್ತು ರೇಖಾಂಶ:	N 15°13 5477'', E 77°05 6008''
ಗ್ರಾಮ:	ವೈ ಕಗ್ಗಲ್ಲು
ತಾಲ್ಲೂಕು:	ಬಳ್ಳಾರಿ
ಜಿಲ್ಲೆ:	ಬಳ್ಳಾರಿ
ಕಾಮಗಾರಿ/ಚಟುವಟಿಕೆಯ ಅಂದಾಜು ಮೊತ್ತ (ರೂಪಾಯಿಗಳಲ್ಲಿ)	ರೂ. 432123/-
ಕಾಮಗಾರಿ/ಚಟುವಟಿಕೆಯ ಕುರಿತು ಸಂಕ್ಷಿಪ್ತ ವಿವರ (ಸಮುದಾಯ ಕಾಮಗಾರಿಯಾಗಿದ್ದರೆ ಅಂದಾಜು ನೀರು ಸಂಗ್ರಹಣೆ (Cubic Meter), ರಕ್ಷಣಾತ್ಮಕ ನೀರಾವರಿ ಪ್ರದೇಶ, ಫಲಾನುಭವಿಗಳ ಸಂಖ್ಯೆ ವೈಯಕ್ತಿಕ ಕಾಮಗಾರಿಯಾಗಿದ್ದರೆ, ಫಲಾನುಭವಿ ಹೆಸರು, ಚಟುವಟಿಕೆಯಿಂದ ಪಡೆಯುತ್ತಿರುವ ಲಾಭ)	2022-23 ನೇ ಸಾಲಿನಲ್ಲಿ PMKSY-WDC-2.0 ಯೋಜನೆಯಡಿ ಗೋಕಟ್ಟೆ ಕಾಮಗಾರಿಯು ಸಮುದಾಯ ಮಣ್ಣು ಮತ್ತು ನೀರು ಸಂರಕ್ಷಣೆ ಕಾಮಗಾರಿಯನ್ನು ನಿರ್ಮಿಸಲಾಯಿತು, ಗೋಕಟ್ಟೆಯಿಂದ ಜಾನುವಾರು ಮತ್ತು ಪಶು ಪಕ್ಷಿಗಳಿಗೆ ಕುಡಿಯುವ ನೀರಿನ ಲಭ್ಯತೆ ಮತ್ತು ಕಾಮಗಾರಿಯ ಸುತ್ತಮುತ್ತ ಇರುವ 3.45 ರಿಂದ 4.15 ಹೆಕ್ಟರ್ ಪ್ರದೇಶವು ರಕ್ಷಣಾತ್ಮಕ ನೀರಾವರಿಗೆ ಒಳಪಟ್ಟಿರುತ್ತದೆ. ಈ ಗೋಕಟ್ಟೆಯಿಂದ 4 ಫಲಾನುಭವಿಗಳು ಪ್ರಯೋಜನ ಪಡೆದಿದ್ದಾರೆ. ಗೋಕಟ್ಟೆ ಕಾಮಗಾರಿಯು ಸುಮಾರು 2550 Cubic Meter ನೀರು ಸಂಗ್ರಹಣೆ ಸಾಮರ್ಥ್ಯ ಹೊಂದಿರುತ್ತದೆ.


ಜಲಾನಯನ ಯೋಜನೆಗಳ ಚಟುವಟಿಕೆ/ಕಾಮಗಾರಿಗಳನ್ನು ಅಂತರ್ಜಾಲದಲ್ಲಿ ಅಳವಡಿಸಲು ಸಂಕ್ಷಿಪ್ತ ಮಾಹಿತಿ

ಯೋಜನೆಯ ಹೆಸರು:	PMKSY-WDC-2.0
ವರ್ಷ:	2022-23
ಕಾಮಗಾರಿಯ/ಚಟುವಟಿಕೆಯ ಹೆಸರು:	ಗೋಕಟ್ಟೆ-4
ಕಾಮಗಾರಿ/ಚಟುವಟಿಕೆಯ ಛಾಯಚಿತ್ರ (photo with Lat & Long)	
ಸರ್ವೆ ನಂಬರ್:	74, 75
ಅಕ್ಷಾಂಶ ಮತ್ತು ರೇಖಾಂಶ:	N 15°13 7786'', E 77°05 2112''
ಗ್ರಾಮ:	ವೈ ಕಗ್ಗಲ್ಲು
ತಾಲ್ಲೂಕು:	ಬಳ್ಳಾರಿ
ಜಿಲ್ಲೆ:	ಬಳ್ಳಾರಿ
ಕಾಮಗಾರಿ/ಚಟುವಟಿಕೆಯ ಅಂದಾಜು ಮೊತ್ತ (ರೂಪಾಯಿಗಳಲ್ಲಿ)	ರೂ. 499390/-
ಕಾಮಗಾರಿ/ಚಟುವಟಿಕೆಯ ಕುರಿತು ಸಂಕ್ಷಿಪ್ತ ವಿವರ (ಸಮುದಾಯ ಕಾಮಗಾರಿಯಾಗಿದ್ದರೆ ಅಂದಾಜು ನೀರು ಸಂಗ್ರಹಣೆ (Cubic Meter), ರಕ್ಷಣಾತ್ಮಕ ನೀರಾವರಿ ಪ್ರದೇಶ, ಫಲಾನುಭವಿಗಳ ಸಂಖ್ಯೆ ವೈಯಕ್ತಿಕ ಕಾಮಗಾರಿಯಾಗಿದ್ದರೆ, ಫಲಾನುಭವಿ ಹೆಸರು, ಚಟುವಟಿಕೆಯಿಂದ ಪಡೆಯುತ್ತಿರುವ ಲಾಭ)	2022-23 ನೇ ಸಾಲಿನಲ್ಲಿ PMKSY-WDC-2.0 ಯೋಜನೆಯಡಿ ಗೋಕಟ್ಟೆ ಕಾಮಗಾರಿಯು ಸಮುದಾಯ ಮಣ್ಣು ಮತ್ತು ನೀರು ಸಂರಕ್ಷಣೆ ಕಾಮಗಾರಿಯನ್ನು ನಿರ್ಮಿಸಲಾಯಿತು, ಗೋಕಟ್ಟೆಯಿಂದ ಜಾನುವಾರು ಮತ್ತು ಪಶು ಪಕ್ಷಿಗಳಿಗೆ ಕುಡಿಯುವ ನೀರಿನ ಲಭ್ಯತೆ ಮತ್ತು ಕಾಮಗಾರಿಯ ಸುತ್ತಮುತ್ತ ಇರುವ 3.00 ರಿಂದ 4.00 ಹೆಕ್ಟರ್ ಪ್ರದೇಶವು ರಕ್ಷಣಾತ್ಮಕ ನೀರಾವರಿಗೆ ಒಳಪಟ್ಟಿರುತ್ತದೆ. ಈ ಗೋಕಟ್ಟೆಯಿಂದ 4 ಫಲಾನುಭವಿಗಳು ಪ್ರಯೋಜನ ಪಡೆದಿದ್ದಾರೆ. ಗೋಕಟ್ಟೆ ಕಾಮಗಾರಿಯು ಸುಮಾರು 2800 Cubic Meter ನೀರು ಸಂಗ್ರಹಣೆ ಸಾಮರ್ಥ್ಯ ಹೊಂದಿರುತ್ತದೆ.


ಜಲಾನಯನ ಯೋಜನೆಗಳ ಚಟುವಟಿಕೆ/ಕಾಮಗಾರಿಗಳನ್ನು ಅಂತರ್ಜಾಲದಲ್ಲಿ ಅಳವಡಿಸಲು ಸಂಕ್ಷಿಪ್ತ ಮಾಹಿತಿ

ಯೋಜನೆಯ ಹೆಸರು:	PMKSY-WDC-2.0
ವರ್ಷ:	2022-23
ಕಾಮಗಾರಿಯ/ಚಟುವಟಿಕೆಯ ಹೆಸರು:	ಗೋಕಟ್ಟೆ-3
ಕಾಮಗಾರಿ/ಚಟುವಟಿಕೆಯ ಛಾಯಾಚಿತ್ರ (photo with Lat & Long)	
ಸರ್ವೆ ನಂಬರ್:	130
ಅಕ್ಷಾಂಶ ಮತ್ತು ರೇಖಾಂಶ:	N 15°12 3175'', E 77°08 5875''
ಗ್ರಾಮ:	ವೈ ಕಗ್ಗಲ್ಲು
ತಾಲ್ಲೂಕು:	ಬಳ್ಳಾರಿ
ಜಿಲ್ಲೆ:	ಬಳ್ಳಾರಿ
ಕಾಮಗಾರಿ/ಚಟುವಟಿಕೆಯ ಅಂದಾಜು ಮೊತ್ತ (ರೂಪಾಯಿಗಳಲ್ಲಿ)	ರೂ. 499273/-
ಕಾಮಗಾರಿ/ಚಟುವಟಿಕೆಯ ಕುರಿತು ಸಂಕ್ಷಿಪ್ತ ವಿವರ (ಸಮುದಾಯ ಕಾಮಗಾರಿಯಾಗಿದ್ದರೆ ಅಂದಾಜು ನೀರು ಸಂಗ್ರಹಣೆ (Cubic Meter), ರಕ್ಷಣಾತ್ಮಕ ನೀರಾವರಿ ಪ್ರದೇಶ, ಫಲಾನುಭವಿಗಳ ಸಂಖ್ಯೆ ವೈಯಕ್ತಿಕ ಕಾಮಗಾರಿಯಾಗಿದ್ದರೆ, ಫಲಾನುಭವಿ ಹೆಸರು, ಚಟುವಟಿಕೆಯಿಂದ ಪಡೆಯುತ್ತಿರುವ ಲಾಭ)	2022-23 ನೇ ಸಾಲಿನಲ್ಲಿ PMKSY-WDC-2.0 ಯೋಜನೆಯಡಿ ಗೋಕಟ್ಟೆ ಕಾಮಗಾರಿಯು ಸಮುದಾಯ ಮಣ್ಣು ಮತ್ತು ನೀರು ಸಂರಕ್ಷಣೆ ಕಾಮಗಾರಿಯನ್ನು ನಿರ್ಮಿಸಲಾಯಿತು, ಗೋಕಟ್ಟೆಯಿಂದ ಜಾನುವಾರು ಮತ್ತು ಪಶು ಪಕ್ಷಿಗಳಿಗೆ ಕುಡಿಯುವ ನೀರಿನ ಲಭ್ಯತೆ ಮತ್ತು ಕಾಮಗಾರಿಯ ಸುತ್ತಮುತ್ತ ಇರುವ 3.45 ರಿಂದ 4.50 ಹೆಕ್ಟರ್ ಪ್ರದೇಶವು ರಕ್ಷಣಾತ್ಮಕ ನೀರಾವರಿಗೆ ಒಳಪಟ್ಟಿರುತ್ತದೆ. ಈ ಗೋಕಟ್ಟೆಯಿಂದ 6 ಫಲಾನುಭವಿಗಳು ಪ್ರಯೋಜನ ಪಡೆದಿದ್ದಾರೆ. ಗೋಕಟ್ಟೆ ಕಾಮಗಾರಿಯು ಸುಮಾರು 2600 Cubic Meter ನೀರು ಸಂಗ್ರಹಣೆ ಸಾಮರ್ಥ್ಯ ಹೊಂದಿರುತ್ತದೆ.


ಜಲಾನಯನ ಯೋಜನೆಗಳ ಚಟುವಟಿಕೆ/ಕಾಮಗಾರಿಗಳನ್ನು ಅಂತರ್ಜಾಲದಲ್ಲಿ ಅಳವಡಿಸಲು ಸಂಕ್ಷಿಪ್ತ ಮಾಹಿತಿ

ಯೋಜನೆಯ ಹೆಸರು:	PMKSY-WDC-2.0
ವರ್ಷ:	2022-23
ಕಾಮಗಾರಿಯ/ಚಟುವಟಿಕೆಯ ಹೆಸರು:	ಗೋಕಟ್ಟೆ-2
ಕಾಮಗಾರಿ/ಚಟುವಟಿಕೆಯ ಛಾಯಾಚಿತ್ರ (photo with Lat & Long)	
ಸರ್ವೆ ನಂಬರ್:	119
ಅಕ್ಷಾಂಶ ಮತ್ತು ರೇಖಾಂಶ:	N 15°12 3538'', E 77°07 8888''
ಗ್ರಾಮ:	ವೈ ಕಗ್ಗಲ್ಲು
ತಾಲ್ಲೂಕು:	ಬಳ್ಳಾರಿ
ಜಿಲ್ಲೆ:	ಬಳ್ಳಾರಿ
ಕಾಮಗಾರಿ/ಚಟುವಟಿಕೆಯ ಅಂದಾಜು ಮೊತ್ತ (ರೂಪಾಯಿಗಳಲ್ಲಿ)	ರೂ. 499868/-
ಕಾಮಗಾರಿ/ಚಟುವಟಿಕೆಯ ಕುರಿತು ಸಂಕ್ಷಿಪ್ತ ವಿವರ (ಸಮುದಾಯ ಕಾಮಗಾರಿಯಾಗಿದ್ದರೆ ಅಂದಾಜು ನೀರು ಸಂಗ್ರಹಣೆ (Cubic Meter), ರಕ್ಷಣಾತ್ಮಕ ನೀರಾವರಿ ಪ್ರದೇಶ, ಫಲಾನುಭವಿಗಳ ಸಂಖ್ಯೆ ವೈಯಕ್ತಿಕ ಕಾಮಗಾರಿಯಾಗಿದ್ದರೆ, ಫಲಾನುಭವಿ ಹೆಸರು, ಚಟುವಟಿಕೆಯಿಂದ ಪಡೆಯುತ್ತಿರುವ ಲಾಭ)	2022-23 ನೇ ಸಾಲಿನಲ್ಲಿ PMKSY-WDC-2.0 ಯೋಜನೆಯಡಿ ಗೋಕಟ್ಟೆ ಕಾಮಗಾರಿಯು ಸಮುದಾಯ ಮಣ್ಣು ಮತ್ತು ನೀರು ಸಂರಕ್ಷಣೆ ಕಾಮಗಾರಿಯನ್ನು ನಿರ್ಮಿಸಲಾಯಿತು, ಗೋಕಟ್ಟೆಯಿಂದ ಜಾನುವಾರು ಮತ್ತು ಪಶು ಪಕ್ಷಿಗಳಿಗೆ ಕುಡಿಯುವ ನೀರಿನ ಲಭ್ಯತೆ ಮತ್ತು ಕಾಮಗಾರಿಯ ಸುತ್ತಮುತ್ತ ಇರುವ 3.56 ರಿಂದ 4.50 ಹೆಕ್ಟರ್ ಪ್ರದೇಶವು ರಕ್ಷಣಾತ್ಮಕ ನೀರಾವರಿಗೆ ಒಳಪಟ್ಟಿರುತ್ತದೆ. ಈ ಗೋಕಟ್ಟೆಯಿಂದ 6 ಫಲಾನುಭವಿಗಳು ಪ್ರಯೋಜನ ಪಡೆದಿದ್ದಾರೆ. ಗೋಕಟ್ಟೆ ಕಾಮಗಾರಿಯು ಸುಮಾರು 2700 Cubic Meter ನೀರು ಸಂಗ್ರಹಣೆ ಸಾಮರ್ಥ್ಯ ಹೊಂದಿರುತ್ತದೆ.


ಜಲಾನಯನ ಯೋಜನೆಗಳ ಚಟುವಟಿಕೆ/ಕಾಮಗಾರಿಗಳನ್ನು ಅಂತರ್ಜಾಲದಲ್ಲಿ ಅಳವಡಿಸಲು ಸಂಕ್ಷಿಪ್ತ ಮಾಹಿತಿ

ಯೋಜನೆಯ ಹೆಸರು:	PMKSY-WDC-2.0
ವರ್ಷ:	2022-23
ಕಾಮಗಾರಿಯ/ಚಟುವಟಿಕೆಯ ಹೆಸರು:	ಗೋಕಟ್ಟೆ-1
ಕಾಮಗಾರಿ/ಚಟುವಟಿಕೆಯ ಛಾಯಾಚಿತ್ರ (photo with Lat & Long)	
ಸರ್ವೆ ನಂಬರ್:	10/1,10/2 11/a,12a
ಅಕ್ಷಾಂಶ ಮತ್ತು ರೇಖಾಂಶ:	N 15°15 4247", E 77°08 4177"
ಗ್ರಾಮ:	ಮೀನಹಳ್ಳಿ
ತಾಲ್ಲೂಕು:	ಬಳ್ಳಾರಿ
ಜಿಲ್ಲೆ:	ಬಳ್ಳಾರಿ
ಕಾಮಗಾರಿ/ಚಟುವಟಿಕೆಯ ಅಂದಾಜು ಮೊತ್ತ (ರೂಪಾಯಿಗಳಲ್ಲಿ)	ರೂ. 442929/-
ಕಾಮಗಾರಿ/ಚಟುವಟಿಕೆಯ ಕುರಿತು ಸಂಕ್ಷಿಪ್ತ ವಿವರ (ಸಮುದಾಯ ಕಾಮಗಾರಿಯಾಗಿದ್ದರೆ ಅಂದಾಜು ನೀರು ಸಂಗ್ರಹಣೆ (Cubic Meter), ರಕ್ಷಣಾತ್ಮಕ ನೀರಾವರಿ ಪ್ರದೇಶ, ಫಲಾನುಭವಿಗಳ ಸಂಖ್ಯೆ ವೈಯಕ್ತಿಕ ಕಾಮಗಾರಿಯಾಗಿದ್ದರೆ, ಫಲಾನುಭವಿ ಹೆಸರು, ಚಟುವಟಿಕೆಯಿಂದ ಪಡೆಯುತ್ತಿರುವ ಲಾಭ)	<p>2022-23 ನೇ ಸಾಲಿನಲ್ಲಿ PMKSY-WDC-2.0 ಯೋಜನೆಯಡಿ ಗೋಕಟ್ಟೆ ಕಾಮಗಾರಿಯು ಸಮುದಾಯ ಮಣ್ಣು ಮತ್ತು ನೀರು ಸಂರಕ್ಷಣೆ ಕಾಮಗಾರಿಯನ್ನು ನಿರ್ಮಿಸಲಾಯಿತು, ಗೋಕಟ್ಟೆಯಿಂದ ಜಾನುವಾರು ಮತ್ತು ಪಶು ಪಕ್ಷಿಗಳಿಗೆ ಕುಡಿಯುವ ನೀರಿನ ಲಭ್ಯತೆ ಮತ್ತು ಕಾಮಗಾರಿಯ ಸುತ್ತಮುತ್ತ ಇರುವ 3.45 ರಿಂದ 4.65 ಹೆಕ್ಟರ್ ಪ್ರದೇಶವು ರಕ್ಷಣಾತ್ಮಕ ನೀರಾವರಿಗೆ ಒಳಪಟ್ಟಿರುತ್ತದೆ. ಈ ಗೋಕಟ್ಟೆಯಿಂದ 6 ಫಲಾನುಭವಿಗಳು ಪ್ರಯೋಜನ ಪಡೆದಿದ್ದಾರೆ. ಗೋಕಟ್ಟೆ ಕಾಮಗಾರಿಯು ಸುಮಾರು 2650 Cubic Meter ನೀರು ಸಂಗ್ರಹಣೆ ಸಾಮರ್ಥ್ಯ ಹೊಂದಿರುತ್ತದೆ.</p>


ಜಲಾನಯನ ಯೋಜನೆಗಳ ಚಟುವಟಿಕೆ/ಕಾಮಗಾರಿಗಳನ್ನು ಅಂತರ್ಜಾಲದಲ್ಲಿ ಅಳವಡಿಸಲು ಸಂಕ್ಷಿಪ್ತ ಮಾಹಿತಿ

ಯೋಜನೆಯ ಹೆಸರು:	PMKSY-WDC-2.0
ವರ್ಷ:	2022-23
ಕಾಮಗಾರಿಯ/ಚಟುವಟಿಕೆಯ ಹೆಸರು:	ಗೋಕಟ್ಟೆ-2
ಕಾಮಗಾರಿ/ಚಟುವಟಿಕೆಯ ಛಾಯಾಚಿತ್ರ (photo with Lat & Long)	 <p>Latitude: 15.160785 Longitude: 77.089957 Altitude: 338.4±35 m Accuracy: 5.4 m Time: 04-06-2023 09:30 Note: NAME : Swarnalatha / Suresh Gardar Village : Sidiginamola SY NO : 520/2, 521/2 Work : GOKATTE</p> <p>Powered by NoteCam</p>
ಸರ್ವೆ ನಂಬರ್:	521/1, 521/2, 510/1
ಅಕ್ಷಾಂಶ ಮತ್ತು ರೇಖಾಂಶ:	N 15°16 0785'', E 77°08 9957''
ಗ್ರಾಮ:	ಶಿಡಿಗಿನಮೊಳ
ತಾಲ್ಲೂಕು:	ಬಳ್ಳಾರಿ
ಜಿಲ್ಲೆ:	ಬಳ್ಳಾರಿ
ಕಾಮಗಾರಿ/ಚಟುವಟಿಕೆಯ ಅಂದಾಜು ಮೊತ್ತ (ರೂಪಾಯಿಗಳಲ್ಲಿ)	ರೂ. 499631/-
ಕಾಮಗಾರಿ/ಚಟುವಟಿಕೆಯ ಕುರಿತು ಸಂಕ್ಷಿಪ್ತ ವಿವರ (ಸಮುದಾಯ ಕಾಮಗಾರಿಯಾಗಿದ್ದರೆ ಅಂದಾಜು ನೀರು ಸಂಗ್ರಹಣೆ (Cubic Meter), ರಕ್ಷಣಾತ್ಮಕ ನೀರಾವರಿ ಪ್ರದೇಶ, ಫಲಾನುಭವಿಗಳ ಸಂಖ್ಯೆ ವೈಯಕ್ತಿಕ ಕಾಮಗಾರಿಯಾಗಿದ್ದರೆ, ಫಲಾನುಭವಿ ಹೆಸರು, ಚಟುವಟಿಕೆಯಿಂದ ಪಡೆಯುತ್ತಿರುವ ಲಾಭ)	<p>2022-23 ನೇ ಸಾಲಿನಲ್ಲಿ PMKSY-WDC-2.0 ಯೋಜನೆಯಡಿ ಗೋಕಟ್ಟೆ ಕಾಮಗಾರಿಯು ಸಮುದಾಯ ಮಣ್ಣು ಮತ್ತು ನೀರು ಸಂರಕ್ಷಣ ಕಾಮಗಾರಿಯನ್ನು ನಿರ್ಮಿಸಲಾಯಿತು, ಗೋಕಟ್ಟೆಯಿಂದ ಜಾನುವಾರು ಮತ್ತು ಪಶು ಪಕ್ಷಿಗಳಿಗೆ ಕುಡಿಯುವ ನೀರಿನ ಲಭ್ಯತೆ ಮತ್ತು ಕಾಮಗಾರಿಯ ಸುತ್ತಮುತ್ತ ಇರುವ 3.50 ರಿಂದ 4.50 ಹೆಕ್ಟರ್ ಪ್ರದೇಶವು ರಕ್ಷಣಾತ್ಮಕ ನೀರಾವರಿಗೆ ಒಳಪಟ್ಟಿರುತ್ತದೆ. ಈ ಗೋಕಟ್ಟೆಯಿಂದ 4 ಫಲಾನುಭವಿಗಳು ಪ್ರಯೋಜನ ಪಡೆದಿದ್ದಾರೆ. ಗೋಕಟ್ಟೆ ಕಾಮಗಾರಿಯು ಸುಮಾರು 2750 Cubic Meter ನೀರು ಸಂಗ್ರಹಣೆ ಸಾಮರ್ಥ್ಯ ಹೊಂದಿರುತ್ತದೆ.</p>

ಜಲಾನಯನ ಯೋಜನೆಗಳ ಚಟುವಟಿಕೆ/ಕಾಮಗಾರಿಗಳನ್ನು ಅಂತರ್ಜಾಲದಲ್ಲಿ ಅಳವಡಿಸಲು ಸಂಕ್ಷಿಪ್ತ ಮಾಹಿತಿ

ಯೋಜನೆಯ ಹೆಸರು:	PMKSY-WDC-2.0
ವರ್ಷ:	2022-23
ಕಾಮಗಾರಿಯ/ಚಟುವಟಿಕೆಯ ಹೆಸರು:	ಗೋಕಟ್ಟೆ-2
ಕಾಮಗಾರಿ/ಚಟುವಟಿಕೆಯ ಛಾಯಚಿತ್ರ (photo with Lat & Long)	
ಸರ್ವೆ ನಂಬರ್:	14
ಅಕ್ಷಾಂಶ ಮತ್ತು ರೇಖಾಂಶ:	N 15°15 4268", E 77°07 883"
ಗ್ರಾಮ:	ಮೀನಹಳ್ಳಿ
ತಾಲ್ಲೂಕು:	ಬಳ್ಳಾರಿ
ಜಿಲ್ಲೆ:	ಬಳ್ಳಾರಿ
ಕಾಮಗಾರಿ/ಚಟುವಟಿಕೆಯ ಅಂದಾಜು ಮೊತ್ತ (ರೂಪಾಯಿಗಳಲ್ಲಿ)	ರೂ. 499869/-
ಕಾಮಗಾರಿ/ಚಟುವಟಿಕೆಯ ಕುರಿತು ಸಂಕ್ಷಿಪ್ತ ವಿವರ (ಸಮುದಾಯ ಕಾಮಗಾರಿಯಾಗಿದ್ದರೆ ಅಂದಾಜು ನೀರು ಸಂಗ್ರಹಣೆ (Cubic Meter), ರಕ್ಷಣಾತ್ಮಕ ನೀರಾವರಿ ಪ್ರದೇಶ, ಫಲಾನುಭವಿಗಳ ಸಂಖ್ಯೆ ವೈಯಕ್ತಿಕ ಕಾಮಗಾರಿಯಾಗಿದ್ದರೆ, ಫಲಾನುಭವಿ ಹೆಸರು, ಚಟುವಟಿಕೆಯಿಂದ ಪಡೆಯುತ್ತಿರುವ ಲಾಭ)	<p>2022-23 ನೇ ಸಾಲಿನಲ್ಲಿ PMKSY-WDC-2.0 ಯೋಜನೆಯಡಿ ಗೋಕಟ್ಟೆ ಕಾಮಗಾರಿಯು ಸಮುದಾಯ ಮಣ್ಣು ಮತ್ತು ನೀರು ಸಂರಕ್ಷಣೆ ಕಾಮಗಾರಿಯನ್ನು ನಿರ್ಮಿಸಲಾಯಿತು, ಗೋಕಟ್ಟೆಯಿಂದ ಜಾನುವಾರು ಮತ್ತು ಪಶು ಪಕ್ಷಿಗಳಿಗೆ ಕುಡಿಯುವ ನೀರಿನ ಲಭ್ಯತೆ ಮತ್ತು ಕಾಮಗಾರಿಯ ಸುತ್ತಮುತ್ತ ಇರುವ 3.00 ರಿಂದ 4.00 ಹೆಕ್ಟರ್ ಪ್ರದೇಶವು ರಕ್ಷಣಾತ್ಮಕ ನೀರಾವರಿಗೆ ಒಳಪಟ್ಟಿರುತ್ತದೆ. ಈ ಗೋಕಟ್ಟೆಯಿಂದ 6 ಫಲಾನುಭವಿಗಳು ಪ್ರಯೋಜನ ಪಡೆದಿದ್ದಾರೆ. ಗೋಕಟ್ಟೆ ಕಾಮಗಾರಿಯು ಸುಮಾರು 2600 Cubic Meter ನೀರು ಸಂಗ್ರಹಣೆ ಸಾಮರ್ಥ್ಯ ಹೊಂದಿರುತ್ತದೆ.</p>

ಜಲಾನಯನ ಯೋಜನೆಗಳ ಚಟುವಟಿಕೆ/ಕಾಮಗಾರಿಗಳನ್ನು ಅಂತರ್ಜಾಲದಲ್ಲಿ ಅಳವಡಿಸಲು ಸಂಕ್ಷಿಪ್ತ ಮಾಹಿತಿ

ಯೋಜನೆಯ ಹೆಸರು:	PMKSY-WDC-2.0
ವರ್ಷ:	2022-23
ಕಾಮಗಾರಿಯ/ಚಟುವಟಿಕೆಯ ಹೆಸರು:	ಗೋಕಟ್ಟೆ-1
ಕಾಮಗಾರಿ/ಚಟುವಟಿಕೆಯ ಛಾಯಾಚಿತ್ರ (photo with Lat & Long)	 <p>Latitude: 15.166633 Longitude: 77.083094 Elevation: 434.31±24 m Accuracy: 6.1 m Time: 28-07-2023 10:56 Note: Sy no : 214 / 25 3.00 Village : Sidiginamola work : Forestry Planting (WDC) MGR RICE Nanna C Nagarajanna / D Narayana</p> <p>Powered By NoteCam</p>
ಸರ್ವೆ ನಂಬರ್:	214
ಅಕ್ಷಾಂಶ ಮತ್ತು ರೇಖಾಂಶ:	N 15°16 6633", E 77°08 3094"
ಗ್ರಾಮ:	ಶಿಡಿಗಿನಮೋಳ
ತಾಲ್ಲೂಕು:	ಬಳ್ಳಾರಿ
ಜಿಲ್ಲೆ:	ಬಳ್ಳಾರಿ
ಕಾಮಗಾರಿ/ಚಟುವಟಿಕೆಯ ಅಂದಾಜು ಮೊತ್ತ (ರೂಪಾಯಿಗಳಲ್ಲಿ)	ರೂ. 499869/-
ಕಾಮಗಾರಿ/ಚಟುವಟಿಕೆಯ ಕುರಿತು ಸಂಕ್ಷಿಪ್ತ ವಿವರ (ಸಮುದಾಯ ಕಾಮಗಾರಿಯಾಗಿದ್ದರೆ ಅಂದಾಜು ನೀರು ಸಂಗ್ರಹಣೆ (Cubic Meter), ರಕ್ಷಣಾತ್ಮಕ ನೀರಾವರಿ ಪ್ರದೇಶ, ಫಲಾನುಭವಿಗಳ ಸಂಖ್ಯೆ ವೈಯಕ್ತಿಕ ಕಾಮಗಾರಿಯಾಗಿದ್ದರೆ, ಫಲಾನುಭವಿ ಹೆಸರು, ಚಟುವಟಿಕೆಯಿಂದ ಪಡೆಯುತ್ತಿರುವ ಲಾಭ)	<p>2022-23 ನೇ ಸಾಲಿನಲ್ಲಿ PMKSY-WDC-2.0 ಯೋಜನೆಯಡಿ ಗೋಕಟ್ಟೆ ಕಾಮಗಾರಿಯು ಸಮುದಾಯ ಮಣ್ಣು ಮತ್ತು ನೀರು ಸಂರಕ್ಷಣೆ ಕಾಮಗಾರಿಯನ್ನು ನಿರ್ಮಿಸಲಾಯಿತು, ಗೋಕಟ್ಟೆಯಿಂದ ಜಾನುವಾರು ಮತ್ತು ಪಶು ಪಕ್ಷಿಗಳಿಗೆ ಕುಡಿಯುವ ನೀರಿನ ಲಭ್ಯತೆ ಮತ್ತು ಕಾಮಗಾರಿಯ ಸುತ್ತಮುತ್ತ ಇರುವ 3.14 ರಿಂದ 4.75 ಹೆಕ್ಟರ್ ಪ್ರದೇಶವು ರಕ್ಷಣಾತ್ಮಕ ನೀರಾವರಿಗೆ ಒಳಪಟ್ಟಿರುತ್ತದೆ. ಈ ಗೋಕಟ್ಟೆಯಿಂದ 4 ಫಲಾನುಭವಿಗಳು ಪ್ರಯೋಜನ ಪಡೆದಿದ್ದಾರೆ. ಗೋಕಟ್ಟೆ ಕಾಮಗಾರಿಯು ಸುಮಾರು 2550 Cubic Meter ನೀರು ಸಂಗ್ರಹಣೆ ಸಾಮರ್ಥ್ಯ ಹೊಂದಿರುತ್ತದೆ.</p>

ಜಲಾನಯನ ಯೋಜನೆಗಳ ಚಟುವಟಿಕೆ/ಕಾಮಗಾರಿಗಳನ್ನು ಅಂತರ್ಜಾಲದಲ್ಲಿ ಅಳವಡಿಸಲು ಸಂಕ್ಷಿಪ್ತ ಮಾಹಿತಿ

ಯೋಜನೆಯ ಹೆಸರು:	PMKSY WDC 2.0
ವರ್ಷ:	2022-23
ಕಾಮಗಾರಿಯ/ ಚಟುವಟಿಕೆಯ ಹೆಸರು:	ಪ್ರದೇಶ ವಿಸ್ತರಣೆ
ಕಾಮಗಾರಿ/ಚಟುವಟಿಕೆಯ ಛಾಯಚಿತ್ರ (photo with Lat &Long)	
ಸರ್ವೆ ನಂಬರ್:	183/2
ಅಕ್ಷಾಂಶ ಮತ್ತು ರೇಖಾಂಶ:	N'15.153052 E77.086726'
ಗ್ರಾಮ:	ಜೋಳದರಾಶಿ
ತಾಲ್ಲೂಕು:	ಬಳ್ಳಾರಿ
ಜಿಲ್ಲೆ:	ಬಳ್ಳಾರಿ
ಜಿಲ್ಲೆಕಾಮಗಾರಿ/ ಚಟುವಟಿಕೆಯ ಅಂದಾಜು ಮೊತ್ತ (ರೂಪಾಯಿಗಳಲ್ಲಿ)	49510 ಸಾವಿರ ರೂ
ಕಾಮಗಾರಿ/ ಚಟುವಟಿಕೆಯ ಕುರಿತು ಸಂಕ್ಷಿಪ್ತ ವಿವರ (ಸಮುದಾಯ ಕಾಮಗಾರಿಯಾಗಿದ್ದರೆ ಅಂದಾಜು ನೀರು ಸಂಗ್ರಹಣೆ (Cubic Meter), ರಕ್ಷಣಾತ್ಮಕ ನೀರಾವರಿ ಪ್ರದೇಶ, ಫಲಾನುಭವಿಗಳ ಸಂಖ್ಯೆ ವೈಯಕ್ತಿಕ ಕಾಮಗಾರಿಯಾಗಿದ್ದರೆ, ಫಲಾನುಭವಿ ಹೆಸರು, ಚಟುವಟಿಕೆಯಿಂದ ಪಡೆಯುತ್ತಿರುವ ಲಾಭ)	2022-23 ನೇ ಸಾಲಿನ PMKSY WDC 2.0 ಯೋಜನೆಚುಡಿ ತೋಟಗಾರಿಕೆ ಘಟಕದಡಿ ಹೊಸ ಪ್ರದೇಶ ವಿಸ್ತರಣೆ ಕಾರ್ಯಕ್ರಮದಡಿ ಜೋಳದರಾಶಿ ಗ್ರಾಮದ ಶ್ರೀಶಂಭು ಲಿಂಗನಗೌಡ ರವರ ಸರ್ವೆ ನಂ. 183/2 ರಲ್ಲಿ 2 ಹೆ. ಪ್ರದೇಶ ಮಾವು, ತೆಂಗು, ಸೀಬೆ, ನೇರಳೆ ಒಟ್ಟು=240 ಸಸಿಗಳನ್ನು ನೆಟ್ಟು ತೋಟ ನಿರ್ಮಿಸಲಾಗಿದೆ, ಇದರಿಂದ 4 ವರ್ಷಗಳಲ್ಲಿ ಅಂದಾಜು 2.00 ಲಕ್ಷ ರೂ. ಗಳ ಅದಾಯವನ್ನು ನಿರೀಕ್ಷಿಸಲಾಗಿದೆ. ಇದರಿಂದ ಸದರಿ ಪಲಾನುಭವಿಯು ಆರ್ಥಿಕವಾಗಿ ಸಬಲರಾಗುವರು.

ಜಲಾನಯನ ಯೋಜನೆಗಳ ಚಟುವಟಿಕೆ/ಕಾಮಗಾರಿಗಳನ್ನು ಅಂತರ್ಜಾಲದಲ್ಲಿ ಅಳವಡಿಸಲು ಸಂಕ್ಷಿಪ್ತ ಮಾಹಿತಿ

ಯೋಜನೆಯ ಹೆಸರು:	PMKSY WDC 2.0
ವರ್ಷ:	2022-23
ಕಾಮಗಾರಿಯ/ ಚಟುವಟಿಕೆಯ ಹೆಸರು:	ಪ್ರದೇಶ ವಿಸ್ತರಣೆ
ಕಾಮಗಾರಿ/ಚಟುವಟಿಕೆಯ ಛಾಯಚಿತ್ರ (photo with Lat &Long)	
ಸರ್ವೆ ನಂಬರ್:	183/2
ಅಕ್ಷಾಂಶ ಮತ್ತು ರೇಖಾಂಶ:	N'15.153052 E77.086726'
ಗ್ರಾಮ:	ಜೋಳದರಾಶಿ
ತಾಲ್ಲೂಕು:	ಬಳ್ಳಾರಿ
ಜಿಲ್ಲೆ:	ಬಳ್ಳಾರಿ
ಜಿಲ್ಲೆಕಾಮಗಾರಿ/ ಚಟುವಟಿಕೆಯ ಅಂದಾಜು ಮೊತ್ತ (ರೂಪಾಯಿಗಳಲ್ಲಿ)	49510 ಸಾವಿರ ರೂ
ಕಾಮಗಾರಿ/ ಚಟುವಟಿಕೆಯ ಕುರಿತು ಸಂಕ್ಷಿಪ್ತ ವಿವರ (ಸಮುದಾಯ ಕಾಮಗಾರಿಯಾಗಿದ್ದರೆ ಅಂದಾಜು ನೀರು ಸಂಗ್ರಹಣೆ (Cubic Meter), ರಕ್ಷಣಾತ್ಮಕ ನೀರಾವರಿ ಪ್ರದೇಶ, ಫಲಾನುಭವಿಗಳ ಸಂಖ್ಯೆ ವೈಯಕ್ತಿಕ ಕಾಮಗಾರಿಯಾಗಿದ್ದರೆ, ಫಲಾನುಭವಿ ಹೆಸರು, ಚಟುವಟಿಕೆಯಿಂದ ಪಡೆಯುತ್ತಿರುವ ಲಾಭ)	2022-23 ನೇ ಸಾಲಿನ PMKSY WDC 2.0 ಯೋಜನೆಚುಡಿ ತೋಟಗಾರಿಕೆ ಘಟಕದಡಿ ಹೊಸ ಪ್ರದೇಶ ವಿಸ್ತರಣೆ ಕಾರ್ಯಕ್ರಮದಡಿ ಜೋಳದರಾಶಿ ಗ್ರಾಮದ ಶ್ರೀನುಮಂಗಲಮ್ಮ ರವರ ಸರ್ವೆ ನಂ. 165/2 ರಲ್ಲಿ 2 ಹೆ. ಪ್ರದೇಶ ಮಾವು, ತೆಂಗು, ಸೀಬೆ, ನೇರಳೆ, ಸಪೋಟ ಒಟ್ಟು=235 ಸಸಿಗಳನ್ನು ನೆಟ್ಟು ತೋಟ ನಿರ್ಮಿಸಲಾಗಿದೆ, ಇದರಿಂದ 4 ವರ್ಷಗಳಲ್ಲಿ ಅಂದಾಜು 2.00 ಲಕ್ಷ ರೂ. ಗಳ ಅದಾಯವನ್ನು ನಿರೀಕ್ಷಿಸಲಾಗಿದೆ. ಇದರಿಂದ ಸದರಿ ಪಲಾನುಭವಿಯು ಆರ್ಥಿಕವಾಗಿ ಸಬಲರಾಗುವರು.

ಜಲಾನಯನ ಯೋಜನೆಗಳ ಚಟುವಟಿಕೆ/ಕಾಮಗಾರಿಗಳನ್ನು ಅಂತರ್ಜಾಲದಲ್ಲಿ ಅಳವಡಿಸಲು ಸಂಕ್ಷಿಪ್ತ ಮಾಹಿತಿ

ಯೋಜನೆಯ ಹೆಸರು:	PMKSY WDC 2.0
ವರ್ಷ:	2022-23
ಕಾಮಗಾರಿಯ/ ಚಟುವಟಿಕೆಯ ಹೆಸರು:	ಪ್ರದೇಶ ವಿಸ್ತರಣೆ
ಕಾಮಗಾರಿ/ಚಟುವಟಿಕೆಯ ಛಾಯಚಿತ್ರ (photo with Lat &Long)	
ಸರ್ವೆ ನಂಬರ್:	234/1
ಅಕ್ಷಾಂಶ ಮತ್ತು ರೇಖಾಂಶ:	N'15.153044 E77.086716'
ಗ್ರಾಮ:	ಜೋಳದರಾಶಿ
ತಾಲ್ಲೂಕು:	ಬಳ್ಳಾರಿ
ಜಿಲ್ಲೆ:	ಬಳ್ಳಾರಿ
ಜಿಲ್ಲೆಕಾಮಗಾರಿ/ ಚಟುವಟಿಕೆಯ ಅಂದಾಜು ಮೊತ್ತ (ರೂಪಾಯಿಗಳಲ್ಲಿ)	26760 ಸಾವಿರ ರೂ
ಕಾಮಗಾರಿ/ ಚಟುವಟಿಕೆಯ ಕುರಿತು ಸಂಕ್ಷಿಪ್ತ ವಿವರ (ಸಮುದಾಯ ಕಾಮಗಾರಿಯಾಗಿದ್ದರೆ ಅಂದಾಜು ನೀರು ಸಂಗ್ರಹಣೆ (Cubic Meter), ರಕ್ಷಣಾತ್ಮಕ ನೀರಾವರಿ ಪ್ರದೇಶ, ಫಲಾನುಭವಿಗಳ ಸಂಖ್ಯೆ, ವೈಯಕ್ತಿಕ ಕಾಮಗಾರಿಯಾಗಿದ್ದರೆ, ಫಲಾನುಭವಿ ಹೆಸರು, ಚಟುವಟಿಕೆಯಿಂದ ಪಡೆಯುತ್ತಿರುವ ಲಾಭ)	2022-23 ನೇ ಸಾಲಿನ PMKSY WDC 2.0 ಯೋಜನೆಚುಡಿ ತೋಟಗಾರಿಕೆ ಘಟಕದಡಿ ಹೊಸ ಪ್ರದೇಶ ವಿಸ್ತರಣೆ ಕಾರ್ಯಕ್ರಮದಡಿ ಜೋಳದರಾಶಿ ಗ್ರಾಮದ ಶ್ರೀ ಸಿದ್ದರಾಮಪ್ಪ ರವರ ಸರ್ವೆ ನಂ. 234/1 ರಲ್ಲಿ 1.2 ಹೆ. ಪ್ರದೇಶ ಮಾವು, ತೆಂಗು ಒಟ್ಟು=120 ಸಸಿಗಳನ್ನು ನೆಟ್ಟು ತೋಟ ನಿರ್ಮಿಸಲಾಗಿದೆ, ಇದರಿಂದ 5 ವರ್ಷಗಳಲ್ಲಿ ಅಂದಾಜು 2 ಲಕ್ಷ ರೂ, ಗಳ ಅದಾಯವನ್ನು ನಿರೀಕ್ಷಿಸಲಾಗಿದೆ. ಇದರಿಂದ ಸದರಿ ಪಲಾನುಭವಿಯು ಆರ್ಥಿಕವಾಗಿ ಸಬಲರಾಗುವರು.

ಜಲಾನಯನ ಯೋಜನೆಗಳ ಚಟುವಟಿಕೆ/ಕಾಮಗಾರಿಗಳನ್ನು ಅಂತರ್ಜಾಲದಲ್ಲಿ ಅಳವಡಿಸಲು ಸಂಕ್ಷಿಪ್ತ ಮಾಹಿತಿ

ಯೋಜನೆಯ ಹೆಸರು:	PMKSY WDC 2.0
ವರ್ಷ:	2022-23
ಕಾಮಗಾರಿಯ/ ಚಟುವಟಿಕೆಯ ಹೆಸರು:	ಪ್ರದೇಶ ವಿಸ್ತರಣೆ
ಕಾಮಗಾರಿ/ಚಟುವಟಿಕೆಯ ಛಾಯಚಿತ್ರ (photo with Lat & Long)	
ಸರ್ವೆ ನಂಬರ್:	234/6
ಅಕ್ಷಾಂಶ ಮತ್ತು ರೇಖಾಂಶ:	N'15.129513 E77.106021'
ಗ್ರಾಮ:	ಜೋಳದರಾಶಿ
ತಾಲ್ಲೂಕು:	ಬಳ್ಳಾರಿ
ಜಿಲ್ಲೆ:	ಬಳ್ಳಾರಿ
ಜಿಲ್ಲೆಕಾಮಗಾರಿ/ ಚಟುವಟಿಕೆಯ ಅಂದಾಜು ಮೊತ್ತ (ರೂಪಾಯಿಗಳಲ್ಲಿ)	73088 ಸಾವಿರ ರೂ
ಕಾಮಗಾರಿ/ ಚಟುವಟಿಕೆಯ ಕುರಿತು ಸಂಕ್ಷಿಪ್ತ ವಿವರ (ಸಮುದಾಯ ಕಾಮಗಾರಿಯಾಗಿದ್ದರೆ ಅಂದಾಜು ನೀರು ಸಂಗ್ರಹಣೆ (Cubic Meter), ರಕ್ಷಣಾತ್ಮಕ ನೀರಾವರಿ ಪ್ರದೇಶ, ಫಲಾನುಭವಿಗಳ ಸಂಖ್ಯೆ ವೈಯಕ್ತಿಕ ಕಾಮಗಾರಿಯಾಗಿದ್ದರೆ, ಫಲಾನುಭವಿ ಹೆಸರು, ಚಟುವಟಿಕೆಯಿಂದ ಪಡೆಯುತ್ತಿರುವ ಲಾಭ)	<p>2022-23 ನೇ ಸಾಲಿನ PMKSY WDC 2.0 ಯೋಜನೆಚುಡಿ ತೋಟಗಾರಿಕೆ ಫ್ಲಾಟಕದಡಿ ಹೊಸ ಪ್ರದೇಶ ವಿಸ್ತರಣೆ ಕಾರ್ಯಕ್ರಮದಡಿ ಜೋಳದರಾಶಿ ಗ್ರಾಮದ ಶ್ರೀ ರುದ್ರೇಶ ರವರ ಸರ್ವೆ ನಂ. 234/ ರಲ್ಲಿ 2 ಹೆ. ಪ್ರದೇಶ ಕರೀಬೇವು, ನೀಬೆ, ಸಪೋಟ ಒಟ್ಟು=727 ಸಸಿಗಳನ್ನು ನೆಟ್ಟು ತೋಟ ನಿರ್ಮಿಸಲಾಗಿದೆ. ಇದರಿಂದ 5 ವರ್ಷಗಳಲ್ಲಿ ಅಂದಾಜು 2.5 ಲಕ್ಷ ರೂ. ಗಳ ಅದಾಯವನ್ನು ನಿರೀಕ್ಷಿಸಲಾಗಿದೆ. ಇದರಿಂದ ಸದರಿ ಪಲಾನುಭವಿಯು ಆರ್ಥಿಕವಾಗಿ ಸಬಲರಾಗುವರು.</p>

ಜಲಾನಯನ ಯೋಜನೆಗಳ ಚಟುವಟಿಕೆ/ಕಾಮಗಾರಿಗಳನ್ನು ಅಂತರ್ಜಾಲದಲ್ಲಿ ಅಳವಡಿಸಲು ಸಂಕ್ಷಿಪ್ತ ಮಾಹಿತಿ

ಯೋಜನೆಯ ಹೆಸರು:	PMKSY WDC 2.0
ವರ್ಷ:	2022-23
ಕಾಮಗಾರಿಯ/ ಚಟುವಟಿಕೆಯ ಹೆಸರು:	ಪ್ರದೇಶ ವಿಸ್ತರಣೆ
ಕಾಮಗಾರಿ/ಚಟುವಟಿಕೆಯ ಛಾಯಚಿತ್ರ (photo with Lat &Long)	
ಸರ್ವೆ ನಂಬರ್:	232/1
ಅಕ್ಷಾಂಶ ಮತ್ತು ರೇಖಾಂಶ:	N'15.135897 E77.104294'
ಗ್ರಾಮ:	ಜೋಳದರಾಶಿ
ತಾಲ್ಲೂಕು:	ಬಳ್ಳಾರಿ
ಜಿಲ್ಲೆ:	ಬಳ್ಳಾರಿ
ಜಿಲ್ಲೆಕಾಮಗಾರಿ/ ಚಟುವಟಿಕೆಯ ಅಂದಾಜು ಮೊತ್ತ (ರೂಪಾಯಿಗಳಲ್ಲಿ)	40260 ಸಾವಿರ ರೂ
ಕಾಮಗಾರಿ/ ಚಟುವಟಿಕೆಯ ಕುರಿತು ಸಂಕ್ಷಿಪ್ತ ವಿವರ (ಸಮುದಾಯ ಕಾಮಗಾರಿಯಾಗಿದ್ದರೆ ಅಂದಾಜು ನೀರು ಸಂಗ್ರಹಣೆ (Cubic Meter), ರಕ್ಷಣಾತ್ಮಕ ನೀರಾವರಿ ಪ್ರದೇಶ, ಫಲಾನುಭವಿಗಳ ಸಂಖ್ಯೆ ವೈಯಕ್ತಿಕ ಕಾಮಗಾರಿಯಾಗಿದ್ದರೆ, ಫಲಾನುಭವಿ ಹೆಸರು, ಚಟುವಟಿಕೆಯಿಂದ ಪಡೆಯುತ್ತಿರುವ ಲಾಭ)	<p>2022-23 ನೇ ಸಾಲಿನ PMKSY WDC 2.0 ಯೋಜನೆಚುಡಿ ತೋಟಗಾರಿಕೆ ಫ್ಲಾಟಕದಡಿ ಹೊಸ ಪ್ರದೇಶ ವಿಸ್ತರಣೆ ಕಾರ್ಯಕ್ರಮದಡಿ ಜೋಳದರಾಶಿ ಗ್ರಾಮದ ಶ್ರೀ ರುದ್ರೇಶ ರವರ ಸರ್ವೆ ನಂ. 232/1/ ರಲ್ಲಿ 1.8 ಹೆ. ಪ್ರದೇಶ</p> <p>ತೆಂಗು, ಮಾವು, ನೇರಳೆ ಒಟ್ಟು=180 ಸಸಿಗಳನ್ನು ನೆಟ್ಟು ತೋಟ ನಿರ್ಮಿಸಲಾಗಿದೆ, ಇದರಿಂದ 5 ವರ್ಷಗಳಲ್ಲಿ ಅಂದಾಜು 1.8 ಲಕ್ಷ ರೂ. ಗಳ ಅದಾಯವನ್ನು ನಿರೀಕ್ಷಿಸಲಾಗಿದೆ. ಇದರಿಂದ ಸದರಿ ಪಲಾನುಭವಿಯು ಆರ್ಥಿಕವಾಗಿ ಸಬಲರಾಗುವರು.</p>

ಜಲಾನಯನ ಯೋಜನೆಗಳ ಚಟುವಟಿಕೆ/ಕಾಮಗಾರಿಗಳನ್ನು ಅಂತರ್ಜಾಲದಲ್ಲಿ ಅಳವಡಿಸಲು ಸಂಕ್ಷಿಪ್ತ ಮಾಹಿತಿ

ಯೋಜನೆಯ ಹೆಸರು:	PMKSY WDC 2.0
ವರ್ಷ:	2022-23
ಕಾಮಗಾರಿಯ/ ಚಟುವಟಿಕೆಯ ಹೆಸರು:	ಪ್ರದೇಶ ವಿಸ್ತರಣೆ
ಕಾಮಗಾರಿ/ಚಟುವಟಿಕೆಯ ಛಾಯಚಿತ್ರ (photo with Lat & Long)	
ಸರ್ವೆ ನಂಬರ್:	232/3
ಅಕ್ಷಾಂಶ ಮತ್ತು ರೇಖಾಂಶ:	N'15.138714 E77.117774'
ಗ್ರಾಮ:	ಜೋಳದರಾಶಿ
ತಾಲ್ಲೂಕು:	ಬಳ್ಳಾರಿ
ಜಿಲ್ಲೆ:	ಬಳ್ಳಾರಿ
ಜಿಲ್ಲೆಕಾಮಗಾರಿ/ ಚಟುವಟಿಕೆಯ ಅಂದಾಜು ಮೊತ್ತ (ರೂಪಾಯಿಗಳಲ್ಲಿ)	44760 ಸಾವಿರ ರೂ
ಕಾಮಗಾರಿ/ ಚಟುವಟಿಕೆಯ ಕುರಿತು ಸಂಕ್ಷಿಪ್ತ ವಿವರ (ಸಮುದಾಯ ಕಾಮಗಾರಿಯಾಗಿದ್ದರೆ ಅಂದಾಜು ನೀರು ಸಂಗ್ರಹಣೆ (Cubic Meter), ರಕ್ಷಣಾತ್ಮಕ ನೀರಾವರಿ ಪ್ರದೇಶ, ಫಲಾನುಭವಿಗಳ ಸಂಖ್ಯೆ ವೈಯಕ್ತಿಕ ಕಾಮಗಾರಿಯಾಗಿದ್ದರೆ, ಫಲಾನುಭವಿ ಹೆಸರು, ಚಟುವಟಿಕೆಯಿಂದ ಪಡೆಯುತ್ತಿರುವ ಲಾಭ)	<p>2022-23 ನೇ ಸಾಲಿನ PMKSY WDC 2.0 ಯೋಜನೆಚುಡಿ ತೋಟಗಾರಿಕೆ ಫ್ಲಾಟಕದಡಿ ಹೊಸ ಪ್ರದೇಶ ವಿಸ್ತರಣೆ ಕಾರ್ಯಕ್ರಮದಡಿ ಜೋಳದರಾಶಿ ಗ್ರಾಮದ ಶ್ರೀ ಮಾದುರಿ ರವರ ಸರ್ವೆ ನಂ. 232/3 ರಲ್ಲಿ 1.8 ಹೆ. ಪ್ರದೇಶ</p> <p>ತೆಂಗು, ಮಾವು, ನೇರಳೆ ಒಟ್ಟು=200 ಸಸಿಗಳನ್ನು ನೆಟ್ಟು ತೋಟ ನಿರ್ಮಿಸಲಾಗಿದೆ, ಇದರಿಂದ 5 ವರ್ಷಗಳಲ್ಲಿ ಅಂದಾಜು 1.6 ಲಕ್ಷ ರೂ. ಗಳ ಅದಾಯವನ್ನು ನಿರೀಕ್ಷಿಸಲಾಗಿದೆ. ಇದರಿಂದ ಸದರಿ ಪಲಾನುಭವಿಯು ಆರ್ಥಿಕವಾಗಿ ಸಬಲರಾಗುವರು.</p>

ಜಲಾನಯನ ಯೋಜನೆಗಳ ಚಟುವಟಿಕೆ/ಕಾಮಗಾರಿಗಳನ್ನು ಅಂತರ್ಜಾಲದಲ್ಲಿ ಅಳವಡಿಸಲು ಸಂಕ್ಷಿಪ್ತ ಮಾಹಿತಿ

ಯೋಜನೆಯ ಹೆಸರು:	PMKSY WDC 2.0
ವರ್ಷ:	2022-23
ಕಾಮಗಾರಿಯ/ ಚಟುವಟಿಕೆಯ ಹೆಸರು:	ಪ್ರದೇಶ ವಿಸ್ತರಣೆ
ಕಾಮಗಾರಿ/ಚಟುವಟಿಕೆಯ ಭಾಯಿಚಿತ್ರ (photo with Lat &Long)	
ಸರ್ವೆ ನಂಬರ್:	232
ಅಕ್ಷಾಂಶ ಮತ್ತು ರೇಖಾಂಶ:	N'15.138714 E77.117774'
ಗ್ರಾಮ:	ಜೋಳದರಾಶಿ
ತಾಲ್ಲೂಕು:	ಬಳ್ಳಾರಿ
ಜಿಲ್ಲೆ:	ಬಳ್ಳಾರಿ
ಜಿಲ್ಲೆಕಾಮಗಾರಿ/ ಚಟುವಟಿಕೆಯ ಅಂದಾಜು ಮೊತ್ತ (ರೂಪಾಯಿಗಳಲ್ಲಿ)	44760 ಸಾವಿರ ರೂ
ಕಾಮಗಾರಿ/ ಚಟುವಟಿಕೆಯ ಕುರಿತು ಸಂಕ್ಷಿಪ್ತ ವಿವರ (ಸಮುದಾಯ ಕಾಮಗಾರಿಯಾಗಿದ್ದರೆ ಅಂದಾಜು ನೀರು ಸಂಗ್ರಹಣೆ (Cubic Meter), ರಕ್ಷಣಾತ್ಮಕ ನೀರಾವರಿ ಪ್ರದೇಶ, ಫಲಾನುಭವಿಗಳ ಸಂಖ್ಯೆ ವೈಯಕ್ತಿಕ ಕಾಮಗಾರಿಯಾಗಿದ್ದರೆ, ಫಲಾನುಭವಿ ಹೆಸರು, ಚಟುವಟಿಕೆಯಿಂದ ಪಡೆಯುತ್ತಿರುವ ಲಾಭ)	2022-23 ನೇ ಸಾಲಿನ PMKSY WDC 2.0 ಯೋಜನೆಚುಡಿ ತೋಟಗಾರಿಕೆ ಘಟಕದಡಿ ಹೊಸ ಪ್ರದೇಶ ವಿಸ್ತರಣೆ ಕಾರ್ಯಕ್ರಮದಡಿ ಜೋಳದರಾಶಿ ಗ್ರಾಮದ ಶ್ರೀ ಸಂದ್ಯಾ ರವರ ಸರ್ವೆ ನಂ. 232 ರಲ್ಲಿ 1 ಹೆ. ಪ್ರದೇಶ ತೆಂಗು, ಮಾವು, ನೇರಳೆ ಒಟ್ಟು=100 ಸಸಿಗಳನ್ನು ನೆಟ್ಟು ತೋಟ ನಿರ್ಮಿಸಲಾಗಿದೆ, ಇದರಿಂದ 5 ವರ್ಷಗಳಲ್ಲಿ ಅಂದಾಜು 1 ಲಕ್ಷ ರೂ. ಗಳ ಆದಾಯವನ್ನು ನಿರೀಕ್ಷಿಸಲಾಗಿದೆ. ಇದರಿಂದ ಸದರಿ ಪಲಾನುಭವಿಯು ಆರ್ಥಿಕವಾಗಿ ಸಬಲರಾಗುವರು.

ಜಲಾನಯನ ಯೋಜನೆಗಳ ಚಟುವಟಿಕೆ/ಕಾಮಗಾರಿಗಳನ್ನು ಅಂತರ್ಜಾಲದಲ್ಲಿ ಅಳವಡಿಸಲು ಸಂಕ್ಷಿಪ್ತ ಮಾಹಿತಿ

ಯೋಜನೆಯ ಹೆಸರು:	PMKSY WDC 2.0
ವರ್ಷ:	2022-23
ಕಾಮಗಾರಿಯ/ ಚಟುವಟಿಕೆಯ ಹೆಸರು:	ಪ್ರದೇಶ ವಿಸ್ತರಣೆ
ಕಾಮಗಾರಿ/ಚಟುವಟಿಕೆಯ ಭಾಯಿಚಿತ್ರ (photo with Lat &Long)	
ಸರ್ವೆ ನಂಬರ್:	217/2
ಅಕ್ಷಾಂಶ ಮತ್ತು ರೇಖಾಂಶ:	N'15.138632 E77.101934'
ಗ್ರಾಮ:	ಜೋಳದರಾಶಿ
ತಾಲ್ಲೂಕು:	ಬಳ್ಳಾರಿ
ಜಿಲ್ಲೆ:	ಬಳ್ಳಾರಿ
ಜಿಲ್ಲೆಕಾಮಗಾರಿ/ ಚಟುವಟಿಕೆಯ ಅಂದಾಜು ಮೊತ್ತ (ರೂಪಾಯಿಗಳಲ್ಲಿ)	62400 ಸಾವಿರ ರೂ
ಕಾಮಗಾರಿ/ ಚಟುವಟಿಕೆಯ ಕುರಿತು ಸಂಕ್ಷಿಪ್ತ ವಿವರ (ಸಮುದಾಯ ಕಾಮಗಾರಿಯಾಗಿದ್ದರೆ ಅಂದಾಜು ನೀರು ಸಂಗ್ರಹಣೆ (Cubic Meter), ರಕ್ಷಣಾತ್ಮಕ ನೀರಾವರಿ ಪ್ರದೇಶ, ಫಲಾನುಭವಿಗಳ ಸಂಖ್ಯೆ, ವೈಯಕ್ತಿಕ ಕಾಮಗಾರಿಯಾಗಿದ್ದರೆ, ಫಲಾನುಭವಿ ಹೆಸರು, ಚಟುವಟಿಕೆಯಿಂದ ಪಡೆಯುತ್ತಿರುವ ಲಾಭ)	<p>2022-23 ನೇ ಸಾಲಿನ PMKSY WDC 2.0 ಯೋಜನೆಚುಡಿ ತೋಟಗಾರಿಕೆ ಫ್ಲಾಟಕದಡಿ ಹೊಸ ಪ್ರದೇಶ ವಿಸ್ತರಣೆ ಕಾರ್ಯಕ್ರಮದಡಿ ಜೋಳದರಾಶಿ ಗ್ರಾಮದ ಶ್ರೀ ಲಕ್ಷ್ಮೀ ರವರ ಸರ್ವೆ ನಂ. 217/2 ರಲ್ಲಿ 2ಹೆ. ಪ್ರದೇಶ</p> <p>ತೆಂಗು, ಮಾವು, ನೇರಳೆ ಒಟ್ಟು=100 ಸಸಿಗಳನ್ನು ನೆಟ್ಟು ತೋಟ ನಿರ್ಮಿಸಲಾಗಿದೆ. ಇದರಿಂದ 5 ವರ್ಷಗಳಲ್ಲಿ ಅಂದಾಜು 3 ಲಕ್ಷ ರೂ, ಗಳ ಅದಾಯವನ್ನು ನಿರೀಕ್ಷಿಸಲಾಗಿದೆ. ಇದರಿಂದ ಸದರಿ ಪಲಾನುಭವಿಯು ಆರ್ಥಿಕವಾಗಿ ಸಬಲರಾಗುವರು.</p>

ಜಲಾನಯನ ಯೋಜನೆಗಳ ಚಟುವಟಿಕೆ/ಕಾಮಗಾರಿಗಳನ್ನು ಅಂತರ್ಜಾಲದಲ್ಲಿ ಅಳವಡಿಸಲು ಸಂಕ್ಷಿಪ್ತ ಮಾಹಿತಿ

ಯೋಜನೆಯ ಹೆಸರು:	PMKSY WDC 2.0
ವರ್ಷ:	2022-23
ಕಾಮಗಾರಿಯ/ ಚಟುವಟಿಕೆಯ ಹೆಸರು:	ಪ್ರದೇಶ ವಿಸ್ತರಣೆ
ಕಾಮಗಾರಿ/ಚಟುವಟಿಕೆಯ ಭಾಯಿಚಿತ್ರ (photo with Lat &Long)	
ಸರ್ವೆ ನಂಬರ್:	482/1
ಅಕ್ಷಾಂಶ ಮತ್ತು ರೇಖಾಂಶ:	N'15.141447 E77.108880'
ಗ್ರಾಮ:	ಜೋಳದರಾಶಿ
ತಾಲ್ಲೂಕು:	ಬಳ್ಳಾರಿ
ಜಿಲ್ಲೆ:	ಬಳ್ಳಾರಿ
ಜಿಲ್ಲೆಕಾಮಗಾರಿ/ ಚಟುವಟಿಕೆಯ ಅಂದಾಜು ಮೊತ್ತ (ರೂಪಾಯಿಗಳಲ್ಲಿ)	71320 ಸಾವಿರ ರೂ
ಕಾಮಗಾರಿ/ ಚಟುವಟಿಕೆಯ ಕುರಿತು ಸಂಕ್ಷಿಪ್ತ ವಿವರ (ಸಮುದಾಯ ಕಾಮಗಾರಿಯಾಗಿದ್ದರೆ ಅಂದಾಜು ನೀರು ಸಂಗ್ರಹಣೆ (Cubic Meter), ರಕ್ಷಣಾತ್ಮಕ ನೀರಾವರಿ ಪ್ರದೇಶ, ಫಲಾನುಭವಿಗಳ ಸಂಖ್ಯೆ ವೈಯಕ್ತಿಕ ಕಾಮಗಾರಿಯಾಗಿದ್ದರೆ, ಫಲಾನುಭವಿ ಹೆಸರು, ಚಟುವಟಿಕೆಯಿಂದ ಪಡೆಯುತ್ತಿರುವ ಲಾಭ)	<p>2022-23 ನೇ ಸಾಲಿನ PMKSY WDC 2.0 ಯೋಜನೆಚುಡಿ ತೋಟಗಾರಿಕೆ ಫ್ಲಾಟಕದಡಿ ಹೊಸ ಪ್ರದೇಶ ವಿಸ್ತರಣೆ ಕಾರ್ಯಕ್ರಮದಡಿ ಜೋಳದರಾಶಿ ಗ್ರಾಮದ ಶ್ರೀ ರಾಜಶೇಖರ ರವರ ಸರ್ವೆ ನಂ. 482/1 ರಲ್ಲಿ 2ಹೆ. ಪ್ರದೇಶ</p> <p>ತೆಂಗು, ಮಾವು, ನೇರಳೆ, ಸೀಬೆ, ಕರಿಬೇವು ಒಟ್ಟು=238 ಸಸಿಗಳನ್ನು ನೆಟ್ಟು ತೋಟ ನಿರ್ಮಿಸಲಾಗಿದೆ, ಇದರಿಂದ 5 ವರ್ಷಗಳಲ್ಲಿ ಅಂದಾಜು 3 ಲಕ್ಷ ರೂ, ಗಳ ಅದಾಯವನ್ನು ನಿರೀಕ್ಷಿಸಲಾಗಿದೆ. ಇದರಿಂದ ಸದರಿ ಪಲಾನುಭವಿಯು ಆರ್ಥಿಕವಾಗಿ ಸಬಲರಾಗುವರು.</p>

ಜಲಾನಯನ ಯೋಜನೆಗಳ ಚಟುವಟಿಕೆ/ಕಾಮಗಾರಿಗಳನ್ನು ಅಂತರ್ಜಾಲದಲ್ಲಿ ಅಳವಡಿಸಲು ಸಂಕ್ಷಿಪ್ತ ಮಾಹಿತಿ

ಯೋಜನೆಯ ಹೆಸರು:	PMKSY WDC 2.0
ವರ್ಷ:	2022-23
ಕಾಮಗಾರಿಯ/ ಚಟುವಟಿಕೆಯ ಹೆಸರು:	ಪ್ರದೇಶ ವಿಸ್ತರಣೆ
ಕಾಮಗಾರಿ/ಚಟುವಟಿಕೆಯ ಛಾಯಚಿತ್ರ (photo with Lat &Long)	
ಸರ್ವೆ ನಂಬರ್:	479/2
ಅಕ್ಷಾಂಶ ಮತ್ತು ರೇಖಾಂಶ:	N'15.1419319 E77.107446'
ಗ್ರಾಮ:	ಜೋಳದರಾಶಿ
ತಾಲ್ಲೂಕು:	ಬಳ್ಳಾರಿ
ಜಿಲ್ಲೆ:	ಬಳ್ಳಾರಿ
ಜಿಲ್ಲೆಕಾಮಗಾರಿ/ ಚಟುವಟಿಕೆಯ ಅಂದಾಜು ಮೊತ್ತ (ರೂಪಾಯಿಗಳಲ್ಲಿ)	65388 ಸಾವಿರ ರೂ
ಕಾಮಗಾರಿ/ ಚಟುವಟಿಕೆಯ ಕುರಿತು ಸಂಕ್ಷಿಪ್ತ ವಿವರ (ಸಮುದಾಯ ಕಾಮಗಾರಿಯಾಗಿದ್ದರೆ ಅಂದಾಜು ನೀರು ಸಂಗ್ರಹಣೆ (Cubic Meter), ರಕ್ಷಣಾತ್ಮಕ ನೀರಾವರಿ ಪ್ರದೇಶ, ಫಲಾನುಭವಿಗಳ ಸಂಖ್ಯೆ ವೈಯಕ್ತಿಕ ಕಾಮಗಾರಿಯಾಗಿದ್ದರೆ, ಫಲಾನುಭವಿ ಹೆಸರು, ಚಟುವಟಿಕೆಯಿಂದ ಪಡೆಯುತ್ತಿರುವ ಲಾಭ)	<p>2022-23 ನೇ ಸಾಲಿನ PMKSY WDC 2.0 ಯೋಜನೆಚಟುವಟಿಕೆ ತೋಟಗಾರಿಕೆ ಫ್ಲಾಟಕದಡಿ ಹೊಸ ಪ್ರದೇಶ ವಿಸ್ತರಣೆ ಕಾರ್ಯಕ್ರಮದಡಿ ಜೋಳದರಾಶಿ ಗ್ರಾಮದ ಶ್ರೀ ವೀರಭದ್ರಪ್ಪ ರವರ ಸರ್ವೆ ನಂ. 479/2 ರಲ್ಲಿ 2ಹೆ. ಪ್ರದೇಶ ತೆಂಗು, ಮಾವು, ನೇರಳೆ, ಸೀಬೆ, ಕರಿಬೇವು ಒಟ್ಟು=358 ಸಸಿಗಳನ್ನು ನೆಟ್ಟು ತೋಟ ನಿರ್ಮಿಸಲಾಗಿದೆ, ಇದರಿಂದ 5 ವರ್ಷಗಳಲ್ಲಿ ಅಂದಾಜು 3 ಲಕ್ಷ ರೂ. ಗಳ ಅದಾಯವನ್ನು ನಿರೀಕ್ಷಿಸಲಾಗಿದೆ. ಇದರಿಂದ ಸದರಿ ಪಲಾನುಭವಿಯು ಆರ್ಥಿಕವಾಗಿ ಸಬಲರಾಗುವರು.</p>

ಜಲಾನಯನ ಯೋಜನೆಗಳ ಚಟುವಟಿಕೆ/ಕಾಮಗಾರಿಗಳನ್ನು ಅಂತರ್ಜಾಲದಲ್ಲಿ ಅಳವಡಿಸಲು ಸಂಕ್ಷಿಪ್ತ ಮಾಹಿತಿ

ಯೋಜನೆಯ ಹೆಸರು:	PMKSY WDC 2.0
ವರ್ಷ:	2022-23
ಕಾಮಗಾರಿಯ/ ಚಟುವಟಿಕೆಯ ಹೆಸರು:	ಪ್ರದೇಶ ವಿಸ್ತರಣೆ
ಕಾಮಗಾರಿ/ಚಟುವಟಿಕೆಯ ಭಾಯಿಚಿತ್ರ (photo with Lat &Long)	
ಸರ್ವೆ ನಂಬರ್:	79/2
ಅಕ್ಷಾಂಶ ಮತ್ತು ರೇಖಾಂಶ:	N'15.141881 E77.107888'
ಗ್ರಾಮ:	ಜೋಳದರಾಶಿ
ತಾಲ್ಲೂಕು:	ಬಳ್ಳಾರಿ
ಜಿಲ್ಲೆ:	ಬಳ್ಳಾರಿ
ಜಿಲ್ಲೆಕಾಮಗಾರಿ/ ಚಟುವಟಿಕೆಯ ಅಂದಾಜು ಮೊತ್ತ (ರೂಪಾಯಿಗಳಲ್ಲಿ)	34100 ಸಾವಿರ ರೂ
ಕಾಮಗಾರಿ/ ಚಟುವಟಿಕೆಯ ಕುರಿತು ಸಂಕ್ಷಿಪ್ತ ವಿವರ (ಸಮುದಾಯ ಕಾಮಗಾರಿಯಾಗಿದ್ದರೆ ಅಂದಾಜು ನೀರು ಸಂಗ್ರಹಣೆ (Cubic Meter), ರಕ್ಷಣಾತ್ಮಕ ನೀರಾವರಿ ಪ್ರದೇಶ, ಫಲಾನುಭವಿಗಳ ಸಂಖ್ಯೆ ವೈಯಕ್ತಿಕ ಕಾಮಗಾರಿಯಾಗಿದ್ದರೆ, ಫಲಾನುಭವಿ ಹೆಸರು, ಚಟುವಟಿಕೆಯಿಂದ ಪಡೆಯುತ್ತಿರುವ ಲಾಭ)	<p>2022-23 ನೇ ಸಾಲಿನ PMKSY WDC 2.0 ಯೋಜನೆಚುಡಿ ತೋಟಗಾರಿಕೆ ಘಟಕದಡಿ ಹೊಸ ಪ್ರದೇಶ ವಿಸ್ತರಣೆ ಕಾರ್ಯಕ್ರಮದಡಿ ಜೋಳದರಾಶಿ ಗ್ರಾಮದ ಶ್ರೀ ಹರಿಜನ ಗಿರಿಯಪ್ಪ ರವರ ಸರ್ವೆ ನಂ. 79/2 ರಲ್ಲಿ 1.3ಹೆ. ಪ್ರದೇಶ</p> <p>ತೆಂಗು,ಮಾವು,ನೇರಳೆ,ಸೀಬೆ,ಕರಿಬೇವು ಒಟ್ಟು=128 ಸಸಿಗಳನ್ನು ನೆಟ್ಟು ತೋಟ ನಿರ್ಮಿಸಲಾಗಿದೆ, ಇದರಿಂದ 5 ವರ್ಷಗಳಲ್ಲಿ ಅಂದಾಜು 1.8 ಲಕ್ಷ ರೂ. ಗಳ ಆದಾಯವನ್ನು ನಿರೀಕ್ಷಿಸಲಾಗಿದೆ. ಇದರಿಂದ ಸದರಿ ಪಲಾನುಭವಿಯು ಆರ್ಥಿಕವಾಗಿ ಸಬಲರಾಗುವರು.</p>

ಜಲಾನಯನ ಯೋಜನೆಗಳ ಚಟುವಟಿಕೆ/ಕಾಮಗಾರಿಗಳನ್ನು ಅಂತರ್ಜಾಲದಲ್ಲಿ ಅಳವಡಿಸಲು ಸಂಕ್ಷಿಪ್ತ ಮಾಹಿತಿ

ಯೋಜನೆಯ ಹೆಸರು:	PMKSY WDC 2.0
ವರ್ಷ:	2022-23
ಕಾಮಗಾರಿಯ/ ಚಟುವಟಿಕೆಯ ಹೆಸರು:	ಪ್ರದೇಶ ವಿಸ್ತರಣೆ
ಕಾಮಗಾರಿ/ಚಟುವಟಿಕೆಯ ಭಾಯಿಚಿತ್ರ (photo with Lat &Long)	
ಸರ್ವೆ ನಂಬರ್:	232/2
ಅಕ್ಷಾಂಶ ಮತ್ತು ರೇಖಾಂಶ:	N'15.141881 E77.107886'
ಗ್ರಾಮ:	ಜೋಳದರಾಶಿ
ತಾಲ್ಲೂಕು:	ಬಳ್ಳಾರಿ
ಜಿಲ್ಲೆ:	ಬಳ್ಳಾರಿ
ಜಿಲ್ಲೆಕಾಮಗಾರಿ/ ಚಟುವಟಿಕೆಯ ಅಂದಾಜು ಮೊತ್ತ (ರೂಪಾಯಿಗಳಲ್ಲಿ)	26700 ಸಾವಿರ ರೂ
ಕಾಮಗಾರಿ/ ಚಟುವಟಿಕೆಯ ಕುರಿತು ಸಂಕ್ಷಿಪ್ತ ವಿವರ (ಸಮುದಾಯ ಕಾಮಗಾರಿಯಾಗಿದ್ದರೆ ಅಂದಾಜು ನೀರು ಸಂಗ್ರಹಣೆ (Cubic Meter), ರಕ್ಷಣಾತ್ಮಕ ನೀರಾವರಿ ಪ್ರದೇಶ, ಫಲಾನುಭವಿಗಳ ಸಂಖ್ಯೆ ವೈಯಕ್ತಿಕ ಕಾಮಗಾರಿಯಾಗಿದ್ದರೆ, ಫಲಾನುಭವಿ ಹೆಸರು, ಚಟುವಟಿಕೆಯಿಂದ ಪಡೆಯುತ್ತಿರುವ ಲಾಭ)	<p>2022-23 ನೇ ಸಾಲಿನ PMKSY WDC 2.0 ಯೋಜನೆಚುಡಿ ತೋಟಗಾರಿಕೆ ಫ್ಲಾಟಕದಡಿ ಹೊಸ ಪ್ರದೇಶ ವಿಸ್ತರಣೆ ಕಾರ್ಯಕ್ರಮದಡಿ ಜೋಳದರಾಶಿ ಗ್ರಾಮದ ಶ್ರೀ ಸಿಲ್ವರ್ ಬಾಡಾ ರವರ ಸರ್ವೆ ನಂ. 232/2 ರಲ್ಲಿ 1.2ಹೆ. ಪ್ರದೇಶ</p> <p>ತೆಂಗು,ಮಾವು,ನೇರಳೆ,ಸೀಬೆ ಒಟ್ಟು=130 ಸಸಿಗಳನ್ನು ನೆಟ್ಟು ತೋಟ ನಿರ್ಮಿಸಲಾಗಿದೆ, ಇದರಿಂದ 5 ವರ್ಷಗಳಲ್ಲಿ ಅಂದಾಜು 1.8 ಲಕ್ಷ ರೂ. ಗಳ ಅದಾಯವನ್ನು ನಿರೀಕ್ಷಿಸಲಾಗಿದೆ. ಇದರಿಂದ ಸದರಿ ಪಲಾನುಭವಿಯು ಆರ್ಥಿಕವಾಗಿ ಸಬಲರಾಗುವರು.</p>


ಜಲಾನಯನ ಯೋಜನೆಗಳ ಚಟುವಟಿಕೆ/ಕಾಮಗಾರಿಗಳನ್ನು ಅಂತರ್ಜಾಲದಲ್ಲಿ ಅಳವಡಿಸಲು ಸಂಕ್ಷಿಪ್ತ ಮಾಹಿತಿ

ಯೋಜನೆಯ ಹೆಸರು:	PMKSY WDC 2.0
ವರ್ಷ:	2022-23
ಕಾಮಗಾರಿಯ/ ಚಟುವಟಿಕೆಯ ಹೆಸರು:	ಪ್ರದೇಶ ವಿಸ್ತರಣೆ
ಕಾಮಗಾರಿ/ಚಟುವಟಿಕೆಯ ಛಾಯಚಿತ್ರ (photo with Lat &Long)	
ಸರ್ವೆ ನಂಬರ್:	213
ಅಕ್ಷಾಂಶ ಮತ್ತು ರೇಖಾಂಶ:	N'15.141881 E77.107848'
ಗ್ರಾಮ:	ಜೋಳದರಾಶಿ
ತಾಲ್ಲೂಕು:	ಬಳ್ಳಾರಿ
ಜಿಲ್ಲೆ:	ಬಳ್ಳಾರಿ
ಜಿಲ್ಲೆಕಾಮಗಾರಿ/ ಚಟುವಟಿಕೆಯ ಅಂದಾಜು ಮೊತ್ತ (ರೂಪಾಯಿಗಳಲ್ಲಿ)	79700 ಸಾವಿರ ರೂ
ಕಾಮಗಾರಿ/ ಚಟುವಟಿಕೆಯ ಕುರಿತು ಸಂಕ್ಷಿಪ್ತ ವಿವರ (ಸಮುದಾಯ ಕಾಮಗಾರಿಯಾಗಿದ್ದರೆ ಅಂದಾಜು ನೀರು ಸಂಗ್ರಹಣೆ (Cubic Meter), ರಕ್ಷಣಾತ್ಮಕ ನೀರಾವರಿ ಪ್ರದೇಶ, ಫಲಾನುಭವಿಗಳ ಸಂಖ್ಯೆ ವೈಯಕ್ತಿಕ ಕಾಮಗಾರಿಯಾಗಿದ್ದರೆ, ಫಲಾನುಭವಿ ಹೆಸರು, ಚಟುವಟಿಕೆಯಿಂದ ಪಡೆಯುತ್ತಿರುವ ಲಾಭ)	2022-23 ನೇ ಸಾಲಿನ PMKSY WDC 2.0 ಯೋಜನೆಚುಡಿ ತೋಟಗಾರಿಕೆ ಫ್ಲಾಟಕದಡಿ ಹೊಸ ಪ್ರದೇಶ ವಿಸ್ತರಣೆ ಕಾರ್ಯಕ್ರಮದಡಿ ಜೋಳದರಾಶಿ ಗ್ರಾಮದ ಶ್ರೀ ಅಶ್ವಥರೆಡ್ಡಿ ರವರ ಸರ್ವೆ ನಂ. 213 ರಲ್ಲಿ 3.5ಹೆ. ಪ್ರದೇಶ ಮೂಸಂಬಿ,ಮಾವು,ಸವೋಟ ಒಟ್ಟು=557 ಸಸಿಗಳನ್ನು ನೆಟ್ಟು ತೋಟ ನಿರ್ಮಿಸಲಾಗಿದೆ, ಇದರಿಂದ 5 ವರ್ಷಗಳಲ್ಲಿ ಅಂದಾಜು 5.3 ಲಕ್ಷ ರೂ, ಗಳ ಅದಾಯವನ್ನು ನಿರೀಕ್ಷಿಸಲಾಗಿದೆ. ಇದರಿಂದ ಸದರಿ ಪಲಾನುಭವಿಯು ಆರ್ಥಿಕವಾಗಿ ಸಬಲರಾಗುವರು.

ಜಲಾನಯನ ಯೋಜನೆಗಳ ಚಟುವಟಿಕೆ/ಕಾಮಗಾರಿಗಳನ್ನು ಅಂತರ್ಜಾಲದಲ್ಲಿ ಅಳವಡಿಸಲು ಸಂಕ್ಷಿಪ್ತ ಮಾಹಿತಿ

ಯೋಜನೆಯ ಹೆಸರು:	PMKSY WDC 2.0
ವರ್ಷ:	2022-23
ಕಾಮಗಾರಿಯ/ ಚಟುವಟಿಕೆಯ ಹೆಸರು:	ಪ್ರದೇಶ ವಿಸ್ತರಣೆ
ಕಾಮಗಾರಿ/ಚಟುವಟಿಕೆಯ ಭಾಯಿಚಿತ್ರ (photo with Lat &Long)	
ಸರ್ವೆ ನಂಬರ್:	489/4
ಅಕ್ಷಾಂಶ ಮತ್ತು ರೇಖಾಂಶ:	N'15.141881 E77.107818'
ಗ್ರಾಮ:	ಜೋಳದರಾಶಿ
ತಾಲ್ಲೂಕು:	ಬಳ್ಳಾರಿ
ಜಿಲ್ಲೆ:	ಬಳ್ಳಾರಿ
ಜಿಲ್ಲೆಕಾಮಗಾರಿ/ ಚಟುವಟಿಕೆಯ ಅಂದಾಜು ಮೊತ್ತ (ರೂಪಾಯಿಗಳಲ್ಲಿ)	79700 ಸಾವಿರ ರೂ
ಕಾಮಗಾರಿ/ ಚಟುವಟಿಕೆಯ ಕುರಿತು ಸಂಕ್ಷಿಪ್ತ ವಿವರ (ಸಮುದಾಯ ಕಾಮಗಾರಿಯಾಗಿದ್ದರೆ ಅಂದಾಜು ನೀರು ಸಂಗ್ರಹಣೆ (Cubic Meter), ರಕ್ಷಣಾತ್ಮಕ ನೀರಾವರಿ ಪ್ರದೇಶ, ಫಲಾನುಭವಿಗಳ ಸಂಖ್ಯೆ ವೈಯಕ್ತಿಕ ಕಾಮಗಾರಿಯಾಗಿದ್ದರೆ, ಫಲಾನುಭವಿ ಹೆಸರು, ಚಟುವಟಿಕೆಯಿಂದ ಪಡೆಯುತ್ತಿರುವ ಲಾಭ)	2022-23 ನೇ ಸಾಲಿನ PMKSY WDC 2.0 ಯೋಜನೆಚುಡಿ ತೋಟಗಾರಿಕೆ ಫ್ಲಾಟಕದಡಿ ಹೊಸ ಪ್ರದೇಶ ವಿಸ್ತರಣೆ ಕಾರ್ಯಕ್ರಮದಡಿ ಜೋಳದರಾಶಿ ಗ್ರಾಮದ ಶ್ರೀ ತಿಮ್ಮಪ್ಪ ರವರ ಸರ್ವೆ ನಂ. 489/4 ರಲ್ಲಿ 1.0ಹೆ. ಪ್ರದೇಶ ತೆಂಗು ಒಟ್ಟು=100 ಸಸಿಗಳನ್ನು ನೆಟ್ಟು ತೋಟ ನಿರ್ಮಿಸಲಾಗಿದೆ, ಇದರಿಂದ 8 ವರ್ಷಗಳಲ್ಲಿ ಅಂದಾಜು 1 ಲಕ್ಷ ರೂ. ಗಳ ಆದಾಯವನ್ನು ನಿರೀಕ್ಷಿಸಲಾಗಿದೆ. ಇದರಿಂದ ಸದರಿ ಪಲಾನುಭವಿಯು ಆರ್ಥಿಕವಾಗಿ ಸಬಲರಾಗುವರು.

ಜಲಾನಯನ ಯೋಜನೆಗಳ ಚಟುವಟಿಕೆ/ಕಾಮಗಾರಿಗಳನ್ನು ಅಂತರ್ಜಾಲದಲ್ಲಿ ಅಳವಡಿಸಲು ಸಂಕ್ಷಿಪ್ತ ಮಾಹಿತಿ

ಯೋಜನೆಯ ಹೆಸರು:	PMKSY WDC 2.0
ವರ್ಷ:	2022-23
ಕಾಮಗಾರಿಯ/ ಚಟುವಟಿಕೆಯ ಹೆಸರು:	ಪ್ರದೇಶ ವಿಸ್ತರಣೆ
ಕಾಮಗಾರಿ/ಚಟುವಟಿಕೆಯ ಭಾಯಿಚಿತ್ರ (photo with Lat &Long)	
ಸರ್ವೆ ನಂಬರ್:	230/3
ಅಕ್ಷಾಂಶ ಮತ್ತು ರೇಖಾಂಶ:	N'15.141882 E77.107896'
ಗ್ರಾಮ:	ಜೋಳದರಾಶಿ
ತಾಲ್ಲೂಕು:	ಬಳ್ಳಾರಿ
ಜಿಲ್ಲೆ:	ಬಳ್ಳಾರಿ
ಜಿಲ್ಲೆಕಾಮಗಾರಿ/ ಚಟುವಟಿಕೆಯ ಅಂದಾಜು ಮೊತ್ತ (ರೂಪಾಯಿಗಳಲ್ಲಿ)	92600 ಸಾವಿರ ರೂ
ಕಾಮಗಾರಿ/ ಚಟುವಟಿಕೆಯ ಕುರಿತು ಸಂಕ್ಷಿಪ್ತ ವಿವರ (ಸಮುದಾಯ ಕಾಮಗಾರಿಯಾಗಿದ್ದರೆ ಅಂದಾಜು ನೀರು ಸಂಗ್ರಹಣೆ (Cubic Meter), ರಕ್ಷಣಾತ್ಮಕ ನೀರಾವರಿ ಪ್ರದೇಶ, ಫಲಾನುಭವಿಗಳ ಸಂಖ್ಯೆ, ವೈಯಕ್ತಿಕ ಕಾಮಗಾರಿಯಾಗಿದ್ದರೆ, ಫಲಾನುಭವಿ ಹೆಸರು, ಚಟುವಟಿಕೆಯಿಂದ ಪಡೆಯುತ್ತಿರುವ ಲಾಭ)	2022-23 ನೇ ಸಾಲಿನ PMKSY WDC 2.0 ಯೋಜನೆಚುಡಿ ತೋಟಗಾರಿಕೆ ಘಟಕದಡಿ ಹೊಸ ಪ್ರದೇಶ ವಿಸ್ತರಣೆ ಕಾರ್ಯಕ್ರಮದಡಿ ಜೋಳದರಾಶಿ ಗ್ರಾಮದ ಶ್ರೀ ಪಂಪನಗೌಡ ರವರ ಸರ್ವೆ ನಂ. 230/3 ರಲ್ಲಿ 0.4ಹೆ. ಪ್ರದೇಶ ಡ್ರಾಗನ್ ಫೋಟ್ ಒಟ್ಟು=1852 ಸಸಿಗಳನ್ನು ನೆಟ್ಟು ತೋಟ ನಿರ್ಮಿಸಲಾಗಿದೆ, ಇದರಿಂದ 2 ವರ್ಷಗಳಲ್ಲಿ ಅಂದಾಜು 5 ಲಕ್ಷ ರೂ, ಗಳ ಅದಾಯವನ್ನು ನಿರೀಕ್ಷಿಸಲಾಗಿದೆ. ಇದರಿಂದ ಸದರಿ ಪಲಾನುಭವಿಯು ಆರ್ಥಿಕವಾಗಿ ಸಬಲರಾಗುವರು.

ಜಲಾನಯನ ಯೋಜನೆಗಳ ಚಟುವಟಿಕೆ/ಕಾಮಗಾರಿಗಳನ್ನು ಅಂತರ್ಜಾಲದಲ್ಲಿ ಅಳವಡಿಸಲು ಸಂಕ್ಷಿಪ್ತ ಮಾಹಿತಿ

ಯೋಜನೆಯ ಹೆಸರು:	PMKSY WDC 2.0
ವರ್ಷ:	2022-23
ಕಾಮಗಾರಿಯ/ ಚಟುವಟಿಕೆಯ ಹೆಸರು:	ಪ್ರದೇಶ ವಿಸ್ತರಣೆ
ಕಾಮಗಾರಿ/ಚಟುವಟಿಕೆಯ ಭಾಯಿಚಿತ್ರ (photo with Lat &Long)	
ಸರ್ವೆ ನಂಬರ್:	231/1
ಅಕ್ಷಾಂಶ ಮತ್ತು ರೇಖಾಂಶ:	N'15.141882 E77.107896'
ಗ್ರಾಮ:	ಜೋಳದರಾಶಿ
ತಾಲ್ಲೂಕು:	ಬಳ್ಳಾರಿ
ಜಿಲ್ಲೆ:	ಬಳ್ಳಾರಿ
ಜಿಲ್ಲೆಕಾಮಗಾರಿ/ ಚಟುವಟಿಕೆಯ ಅಂದಾಜು ಮೊತ್ತ (ರೂಪಾಯಿಗಳಲ್ಲಿ)	92600 ಸಾವಿರ ರೂ
ಕಾಮಗಾರಿ/ ಚಟುವಟಿಕೆಯ ಕುರಿತು ಸಂಕ್ಷಿಪ್ತ ವಿವರ (ಸಮುದಾಯ ಕಾಮಗಾರಿಯಾಗಿದ್ದರೆ ಅಂದಾಜು ನೀರು ಸಂಗ್ರಹಣೆ (Cubic Meter), ರಕ್ಷಣಾತ್ಮಕ ನೀರಾವರಿ ಪ್ರದೇಶ, ಫಲಾನುಭವಿಗಳ ಸಂಖ್ಯೆ, ವೈಯಕ್ತಿಕ ಕಾಮಗಾರಿಯಾಗಿದ್ದರೆ, ಫಲಾನುಭವಿ ಹೆಸರು, ಚಟುವಟಿಕೆಯಿಂದ ಪಡೆಯುತ್ತಿರುವ ಲಾಭ)	2022-23 ನೇ ಸಾಲಿನ PMKSY WDC 2.0 ಯೋಜನೆಚುಡಿ ತೋಟಗಾರಿಕೆ ಫ್ಲಾಟಕದಡಿ ಹೊಸ ಪ್ರದೇಶ ವಿಸ್ತರಣೆ ಕಾರ್ಯಕ್ರಮದಡಿ ಜೋಳದರಾಶಿ ಗ್ರಾಮದ ಶ್ರೀ ಪ್ರತಾಪರೆಡ್ಡಿ ರವರ ಸರ್ವೆ ನಂ. 231/1 ರಲ್ಲಿ 0.4ಹೆ. ಪ್ರದೇಶ ಡ್ರಾಗನ್ ಫೋಟ್ ಒಟ್ಟು=1852 ಸಸಿಗಳನ್ನು ನೆಟ್ಟು ತೋಟ ನಿರ್ಮಿಸಲಾಗಿದೆ, ಇದರಿಂದ 2 ವರ್ಷಗಳಲ್ಲಿ ಅಂದಾಜು 5 ಲಕ್ಷ ರೂ, ಗಳ ಅದಾಯವನ್ನು ನಿರೀಕ್ಷಿಸಲಾಗಿದೆ. ಇದರಿಂದ ಸದರಿ ಪಲಾನುಭವಿಯು ಆರ್ಥಿಕವಾಗಿ ಸಬಲರಾಗುವರು.

ಜಲಾನಯನ ಯೋಜನೆಗಳ ಚಟುವಟಿಕೆ/ಕಾಮಗಾರಿಗಳನ್ನು ಅಂತರ್ಜಾಲದಲ್ಲಿ ಅಳವಡಿಸಲು ಸಂಕ್ಷಿಪ್ತ ಮಾಹಿತಿ

ಯೋಜನೆಯ ಹೆಸರು:	PMKSY WDC 2.0
ವರ್ಷ:	2022-23
ಕಾಮಗಾರಿಯ/ ಚಟುವಟಿಕೆಯ ಹೆಸರು:	ಪ್ರದೇಶ ವಿಸ್ತರಣೆ
ಕಾಮಗಾರಿ/ಚಟುವಟಿಕೆಯ ಭಾಯಿಚಿತ್ರ (photo with Lat &Long)	
ಸರ್ವೆ ನಂಬರ್:	207/ಎ2
ಅಕ್ಷಾಂಶ ಮತ್ತು ರೇಖಾಂಶ:	N'15.141882 E77.107896'
ಗ್ರಾಮ:	ಜೋಳದರಾಶಿ
ತಾಲ್ಲೂಕು:	ಬಳ್ಳಾರಿ
ಜಿಲ್ಲೆ:	ಬಳ್ಳಾರಿ
ಜಿಲ್ಲೆಕಾಮಗಾರಿ/ ಚಟುವಟಿಕೆಯ ಅಂದಾಜು ಮೊತ್ತ (ರೂಪಾಯಿಗಳಲ್ಲಿ)	36460 ಸಾವಿರ ರೂ
ಕಾಮಗಾರಿ/ ಚಟುವಟಿಕೆಯ ಕುರಿತು ಸಂಕ್ಷಿಪ್ತ ವಿವರ (ಸಮುದಾಯ ಕಾಮಗಾರಿಯಾಗಿದ್ದರೆ ಅಂದಾಜು ನೀರು ಸಂಗ್ರಹಣೆ (Cubic Meter), ರಕ್ಷಣಾತ್ಮಕ ನೀರಾವರಿ ಪ್ರದೇಶ, ಫಲಾನುಭವಿಗಳ ಸಂಖ್ಯೆ ವೈಯಕ್ತಿಕ ಕಾಮಗಾರಿಯಾಗಿದ್ದರೆ, ಫಲಾನುಭವಿ ಹೆಸರು, ಚಟುವಟಿಕೆಯಿಂದ ಪಡೆಯುತ್ತಿರುವ ಲಾಭ)	2022-23 ನೇ ಸಾಲಿನ PMKSY WDC 2.0 ಯೋಜನೆಚುಡಿ ತೋಟಗಾರಿಕೆ ಫ್ಲಾಟಕದಡಿ ಹೊಸ ಪ್ರದೇಶ ವಿಸ್ತರಣೆ ಕಾರ್ಯಕ್ರಮದಡಿ ಜೋಳದರಾಶಿ ಗ್ರಾಮದ ಶ್ರೀ ತಿಪ್ಪಾರೆಡ್ಡಿ ರವರ ಸರ್ವೆ ನಂ. 207/ಎ2 ರಲ್ಲಿ 1.25ಹೆ. ಪ್ರದೇಶ ತೆಂಗು, ಮಾವು, ಸೀಬೆ, ಕರಿಬೇವು ಒಟ್ಟು=320 ಸಸಿಗಳನ್ನು ನೆಟ್ಟು ತೋಟ ನಿರ್ಮಿಸಲಾಗಿದೆ, ಇದರಿಂದ 2 ವರ್ಷಗಳಲ್ಲಿ ಅಂದಾಜು 5 ಲಕ್ಷ ರೂ. ಗಳ ಅದಾಯವನ್ನು ನಿರೀಕ್ಷಿಸಲಾಗಿದೆ. ಇದರಿಂದ ಸದರಿ ಪಲಾನುಭವಿಯು ಆರ್ಥಿಕವಾಗಿ ಸಬಲರಾಗುವರು.


ಜಲಾನಯನ ಯೋಜನೆಗಳ ಚಟುವಟಿಕೆ/ಕಾಮಗಾರಿಗಳನ್ನು ಅಂತರ್ಜಾಲದಲ್ಲಿ ಅಳವಡಿಸಲು ಸಂಕ್ಷಿಪ್ತ ಮಾಹಿತಿ

ಯೋಜನೆಯ ಹೆಸರು:	PMKSY WDC 2.0
ವರ್ಷ:	2022-23
ಕಾಮಗಾರಿಯ/ ಚಟುವಟಿಕೆಯ ಹೆಸರು:	ಪ್ರದೇಶ ವಿಸ್ತರಣೆ
ಕಾಮಗಾರಿ/ಚಟುವಟಿಕೆಯ ಭಾಯಿಚಿತ್ರ (photo with Lat &Long)	
ಸರ್ವೆ ನಂಬರ್:	474/2
ಅಕ್ಷಾಂಶ ಮತ್ತು ರೇಖಾಂಶ:	N'15.141882 E77.107896'
ಗ್ರಾಮ:	ಜೋಳದರಾಶಿ
ತಾಲ್ಲೂಕು:	ಬಳ್ಳಾರಿ
ಜಿಲ್ಲೆ:	ಬಳ್ಳಾರಿ
ಜಿಲ್ಲೆಕಾಮಗಾರಿ/ ಚಟುವಟಿಕೆಯ ಅಂದಾಜು ಮೊತ್ತ (ರೂಪಾಯಿಗಳಲ್ಲಿ)	43380 ಸಾವಿರ ರೂ
ಕಾಮಗಾರಿ/ ಚಟುವಟಿಕೆಯ ಕುರಿತು ಸಂಕ್ಷಿಪ್ತ ವಿವರ (ಸಮುದಾಯ ಕಾಮಗಾರಿಯಾಗಿದ್ದರೆ ಅಂದಾಜು ನೀರು ಸಂಗ್ರಹಣೆ (Cubic Meter), ರಕ್ಷಣಾತ್ಮಕ ನೀರಾವರಿ ಪ್ರದೇಶ, ಫಲಾನುಭವಿಗಳ ಸಂಖ್ಯೆ ವೈಯಕ್ತಿಕ ಕಾಮಗಾರಿಯಾಗಿದ್ದರೆ, ಫಲಾನುಭವಿ ಹೆಸರು, ಚಟುವಟಿಕೆಯಿಂದ ಪಡೆಯುತ್ತಿರುವ ಲಾಭ)	2022-23 ನೇ ಸಾಲಿನ PMKSY WDC 2.0 ಯೋಜನೆಚುಡಿ ತೋಟಗಾರಿಕೆ ಫ್ಲಾಟಕದಡಿ ಹೊಸ ಪ್ರದೇಶ ವಿಸ್ತರಣೆ ಕಾರ್ಯಕ್ರಮದಡಿ ಜೋಳದರಾಶಿ ಗ್ರಾಮದ ಶ್ರೀ ಧರಮೇಂದರ ರವರ ಸರ್ವೆ ನಂ. 474/2 ರಲ್ಲಿ 1.5ಹೆ. ಪ್ರದೇಶ ತೆಂಗು, ಮಾವು, ಸೀಬೆ, ಕರಿಬೇವು ಒಟ್ಟು=270 ಸಸಿಗಳನ್ನು ನೆಟ್ಟು ತೋಟ ನಿರ್ಮಿಸಲಾಗಿದೆ, ಇದರಿಂದ 2 ವರ್ಷಗಳಲ್ಲಿ ಅಂದಾಜು 2 ಲಕ್ಷ ರೂ. ಗಳ ಅದಾಯವನ್ನು ನಿರೀಕ್ಷಿಸಲಾಗಿದೆ. ಇದರಿಂದ ಸದರಿ ಪಲಾನುಭವಿಯು ಆರ್ಥಿಕವಾಗಿ ಸಬಲರಾಗುವರು.


ಜಲಾನಯನ ಯೋಜನೆಗಳ ಚಟುವಟಿಕೆ/ಕಾಮಗಾರಿಗಳನ್ನು ಅಂತರ್ಜಾಲದಲ್ಲಿ ಅಳವಡಿಸಲು ಸಂಕ್ಷಿಪ್ತ ಮಾಹಿತಿ

ಯೋಜನೆಯ ಹೆಸರು:	PMKSY WDC 2.0
ವರ್ಷ:	2022-23
ಕಾಮಗಾರಿಯ/ ಚಟುವಟಿಕೆಯ ಹೆಸರು:	ಪ್ರದೇಶ ವಿಸ್ತರಣೆ
ಕಾಮಗಾರಿ/ಚಟುವಟಿಕೆಯ ಛಾಯಚಿತ್ರ (photo with Lat &Long)	
ಸರ್ವೆ ನಂಬರ್:	219/ಎ
ಅಕ್ಷಾಂಶ ಮತ್ತು ರೇಖಾಂಶ:	N'15.142128 E77.098129'
ಗ್ರಾಮ:	ಜೋಳದರಾಶಿ
ತಾಲ್ಲೂಕು:	ಬಳ್ಳಾರಿ
ಜಿಲ್ಲೆ:	ಬಳ್ಳಾರಿ
ಜಿಲ್ಲೆಕಾಮಗಾರಿ/ ಚಟುವಟಿಕೆಯ ಅಂದಾಜು ಮೊತ್ತ (ರೂಪಾಯಿಗಳಲ್ಲಿ)	42400 ಸಾವಿರ ರೂ
ಕಾಮಗಾರಿ/ ಚಟುವಟಿಕೆಯ ಕುರಿತು ಸಂಕ್ಷಿಪ್ತ ವಿವರ (ಸಮುದಾಯ ಕಾಮಗಾರಿಯಾಗಿದ್ದರೆ ಅಂದಾಜು ನೀರು ಸಂಗ್ರಹಣೆ (Cubic Meter), ರಕ್ಷಣಾತ್ಮಕ ನೀರಾವರಿ ಪ್ರದೇಶ, ಫಲಾನುಭವಿಗಳ ಸಂಖ್ಯೆ ವೈಯಕ್ತಿಕ ಕಾಮಗಾರಿಯಾಗಿದ್ದರೆ, ಫಲಾನುಭವಿ ಹೆಸರು, ಚಟುವಟಿಕೆಯಿಂದ ಪಡೆಯುತ್ತಿರುವ ಲಾಭ)	<p>2022-23 ನೇ ಸಾಲಿನ PMKSY WDC 2.0 ಯೋಜನೆಚುಡಿ ತೋಟಗಾರಿಕೆ ಫ್ಲಾಟಕದಡಿ ಹೊಸ ಪ್ರದೇಶ ವಿಸ್ತರಣೆ ಕಾರ್ಯಕ್ರಮದಡಿ ಜೋಳದರಾಶಿ ಗ್ರಾಮದ ಶ್ರೀ ಬಾಲಪ್ಪ ರವರ ಸರ್ವೆ ನಂ. 219/ಎ ರಲ್ಲಿ 1.5ಹೆ. ಪ್ರದೇಶ ತೆಂಗು,ನೇರಳೆ,ನಿಂಬು ಒಟ್ಟು=245 ಸಸಿಗಳನ್ನು ನೆಟ್ಟು ತೋಟ ನಿರ್ಮಿಸಲಾಗಿದೆ, ಇದರಿಂದ 2 ವರ್ಷಗಳಲ್ಲಿ ಅಂದಾಜು 2 ಲಕ್ಷ ರೂ, ಗಳ ಅದಾಯವನ್ನು ನಿರೀಕ್ಷಿಸಲಾಗಿದೆ. ಇದರಿಂದ ಸದರಿ ಪಲಾನುಭವಿಯು ಆರ್ಥಿಕವಾಗಿ ಸಬಲರಾಗುವರು.</p>


ಜಲಾನಯನ ಯೋಜನೆಗಳ ಚಟುವಟಿಕೆ/ಕಾಮಗಾರಿಗಳನ್ನು ಅಂತರ್ಜಾಲದಲ್ಲಿ ಅಳವಡಿಸಲು ಸಂಕ್ಷಿಪ್ತ ಮಾಹಿತಿ

ಯೋಜನೆಯ ಹೆಸರು:	PMKSY WDC 2.0
ವರ್ಷ:	2022-23
ಕಾಮಗಾರಿಯ/ ಚಟುವಟಿಕೆಯ ಹೆಸರು:	ಪ್ರದೇಶ ವಿಸ್ತರಣೆ
ಕಾಮಗಾರಿ/ಚಟುವಟಿಕೆಯ ಛಾಯಚಿತ್ರ (photo with Lat & Long)	 <p>Joladarasi, Karnataka, India 43QX+CG5, Joladarasi, Karnataka 583111, India Lat 15.140832° Long 77.098348° 02/10/22 03:14 PM</p>
ಸರ್ವೆ ನಂಬರ್:	219/ಜಿ
ಅಕ್ಷಾಂಶ ಮತ್ತು ರೇಖಾಂಶ:	N'15.140832 E77.098348'
ಗ್ರಾಮ:	ಜೋಳದರಾಶಿ
ತಾಲ್ಲೂಕು:	ಬಳ್ಳಾರಿ
ಜಿಲ್ಲೆ:	ಬಳ್ಳಾರಿ
ಜಿಲ್ಲೆಕಾಮಗಾರಿ/ ಚಟುವಟಿಕೆಯ ಅಂದಾಜು ಮೊತ್ತ (ರೂಪಾಯಿಗಳಲ್ಲಿ)	53010 ಸಾವಿರ ರೂ
ಕಾಮಗಾರಿ/ ಚಟುವಟಿಕೆಯ ಕುರಿತು ಸಂಕ್ಷಿಪ್ತ ವಿವರ (ಸಮುದಾಯ ಕಾಮಗಾರಿಯಾಗಿದ್ದರೆ ಅಂದಾಜು ನೀರು ಸಂಗ್ರಹಣೆ (Cubic Meter), ರಕ್ಷಣಾತ್ಮಕ ನೀರಾವರಿ ಪ್ರದೇಶ, ಫಲಾನುಭವಿಗಳ ಸಂಖ್ಯೆ ವೈಯಕ್ತಿಕ ಕಾಮಗಾರಿಯಾಗಿದ್ದರೆ, ಫಲಾನುಭವಿ ಹೆಸರು, ಚಟುವಟಿಕೆಯಿಂದ ಪಡೆಯುತ್ತಿರುವ ಲಾಭ)	<p>2022-23 ನೇ ಸಾಲಿನ PMKSY WDC 2.0 ಯೋಜನೆಚುಡಿ ತೋಟಗಾರಿಕೆ ಫ್ಲಾಟಕದಡಿ ಹೊಸ ಪ್ರದೇಶ ವಿಸ್ತರಣೆ ಕಾರ್ಯಕ್ರಮದಡಿ ಜೋಳದರಾಶಿ ಗ್ರಾಮದ ಶ್ರೀ ಗಾದಿಲಿಂಗವ್ವ ರವರ ಸರ್ವೆ ನಂ. 219/ಜಿ ರಲ್ಲಿ 2.2ಹೆ. ಪ್ರದೇಶ</p> <p>ತೆಂಗು,ನೇರಳೆ,ನಿಂಬು,ಮಾವು,ಸೀತಾಫಲ ಒಟ್ಟು=290 ಸಸಿಗಳನ್ನು ನೆಟ್ಟು ತೋಟ ನಿರ್ಮಿಸಲಾಗಿದೆ, ಇದರಿಂದ 2 ವರ್ಷಗಳಲ್ಲಿ ಅಂದಾಜು 2.8 ಲಕ್ಷ ರೂ, ಗಳ ಅದಾಯವನ್ನು ನಿರೀಕ್ಷಿಸಲಾಗಿದೆ. ಇದರಿಂದ ಸದರಿ ಪಲಾನುಭವಿಯು ಆರ್ಥಿಕವಾಗಿ ಸಬಲರಾಗುವರು.</p>

ಜಲಾನಯನ ಯೋಜನೆಗಳ ಚಟುವಟಿಕೆ/ಕಾಮಗಾರಿಗಳನ್ನು ಅಂತರ್ಜಾಲದಲ್ಲಿ ಅಳವಡಿಸಲು ಸಂಕ್ಷಿಪ್ತ ಮಾಹಿತಿ

ಯೋಜನೆಯ ಹೆಸರು:	PMKSY WDC 2.0
ವರ್ಷ:	2022-23
ಕಾಮಗಾರಿಯ/ ಚಟುವಟಿಕೆಯ ಹೆಸರು:	ಪ್ರದೇಶ ವಿಸ್ತರಣೆ
ಕಾಮಗಾರಿ/ಚಟುವಟಿಕೆಯ ಛಾಯಚಿತ್ರ (photo with Lat &Long)	
ಸರ್ವೆ ನಂಬರ್:	113/2
ಅಕ್ಷಾಂಶ ಮತ್ತು ರೇಖಾಂಶ:	N'15.140832 E77.098348'
ಗ್ರಾಮ:	ಜೋಳದರಾಶಿ
ತಾಲ್ಲೂಕು:	ಬಳ್ಳಾರಿ
ಜಿಲ್ಲೆ:	ಬಳ್ಳಾರಿ
ಜಿಲ್ಲೆಕಾಮಗಾರಿ/ ಚಟುವಟಿಕೆಯ ಅಂದಾಜು ಮೊತ್ತ (ರೂಪಾಯಿಗಳಲ್ಲಿ)	27725 ಸಾವಿರ ರೂ
ಕಾಮಗಾರಿ/ ಚಟುವಟಿಕೆಯ ಕುರಿತು ಸಂಕ್ಷಿಪ್ತ ವಿವರ (ಸಮುದಾಯ ಕಾಮಗಾರಿಯಾಗಿದ್ದರೆ ಅಂದಾಜು ನೀರು ಸಂಗ್ರಹಣೆ (Cubic Meter), ರಕ್ಷಣಾತ್ಮಕ ನೀರಾವರಿ ಪ್ರದೇಶ, ಫಲಾನುಭವಿಗಳ ಸಂಖ್ಯೆ, ವೈಯಕ್ತಿಕ ಕಾಮಗಾರಿಯಾಗಿದ್ದರೆ, ಫಲಾನುಭವಿ ಹೆಸರು, ಚಟುವಟಿಕೆಯಿಂದ ಪಡೆಯುತ್ತಿರುವ ಲಾಭ)	<p>2022-23 ನೇ ಸಾಲಿನ PMKSY WDC 2.0 ಯೋಜನೆಚುಡಿ ತೋಟಗಾರಿಕೆ ಫ್ಲಾಟಕದಡಿ ಹೊಸ ಪ್ರದೇಶ ವಿಸ್ತರಣೆ ಕಾರ್ಯಕ್ರಮದಡಿ ಜೋಳದರಾಶಿ ಗ್ರಾಮದ ಶ್ರೀ ಮಲ್ಲಿಕಾರ್ಜುನ ರವರ ಸರ್ವೆ ನಂ. 113/2 ರಲ್ಲಿ 0.85ಹೆ. ಪ್ರದೇಶ ತೆಂಗು,ನೇರಳೆ,ನಿಂಬು,ಮಾವು,ನೀತಾಫಲ ಒಟ್ಟು=125 ಸಸಿಗಳನ್ನು ನಟ್ಟು ತೋಟ ನಿರ್ಮಿಸಲಾಗಿದೆ, ಇದರಿಂದ 2 ವರ್ಷಗಳಲ್ಲಿ ಅಂದಾಜು 1.2 ಲಕ್ಷ ರೂ, ಗಳ ಅದಾಯವನ್ನು ನಿರೀಕ್ಷಿಸಲಾಗಿದೆ. ಇದರಿಂದ ಸದರಿ ಪಲಾನುಭವಿಯು ಆರ್ಥಿಕವಾಗಿ ಸಬಲರಾಗುವರು.</p>


ಜಲಾನಯನ ಯೋಜನೆಗಳ ಚಟುವಟಿಕೆ/ಕಾಮಗಾರಿಗಳನ್ನು ಅಂತರ್ಜಾಲದಲ್ಲಿ ಅಳವಡಿಸಲು ಸಂಕ್ಷಿಪ್ತ ಮಾಹಿತಿ

ಯೋಜನೆಯ ಹೆಸರು:	PMKSY WDC 2.0
ವರ್ಷ:	2022-23
ಕಾಮಗಾರಿಯ/ ಚಟುವಟಿಕೆಯ ಹೆಸರು:	ಪ್ರದೇಶ ವಿಸ್ತರಣೆ
ಕಾಮಗಾರಿ/ಚಟುವಟಿಕೆಯ ಛಾಯಚಿತ್ರ (photo with Lat &Long)	
ಸರ್ವೆ ನಂಬರ್:	165/2
ಅಕ್ಷಾಂಶ ಮತ್ತು ರೇಖಾಂಶ:	N'15.153054 E77.086728'
ಗ್ರಾಮ:	ಜೋಳದರಾಶಿ
ತಾಲ್ಲೂಕು:	ಬಳ್ಳಾರಿ
ಜಿಲ್ಲೆ:	ಬಳ್ಳಾರಿ
ಜಿಲ್ಲೆಕಾಮಗಾರಿ/ ಚಟುವಟಿಕೆಯ ಅಂದಾಜು ಮೊತ್ತ (ರೂಪಾಯಿಗಳಲ್ಲಿ)	14 ಸಾವಿರ ರೂ
ಕಾಮಗಾರಿ/ ಚಟುವಟಿಕೆಯ ಕುರಿತು ಸಂಕ್ಷಿಪ್ತ ವಿವರ (ಸಮುದಾಯ ಕಾಮಗಾರಿಯಾಗಿದ್ದರೆ ಅಂದಾಜು ನೀರು ಸಂಗ್ರಹಣೆ (Cubic Meter), ರಕ್ಷಣಾತ್ಮಕ ನೀರಾವರಿ ಪ್ರದೇಶ, ಫಲಾನುಭವಿಗಳ ಸಂಖ್ಯೆ ವೈಯಕ್ತಿಕ ಕಾಮಗಾರಿಯಾಗಿದ್ದರೆ, ಫಲಾನುಭವಿ ಹೆಸರು, ಚಟುವಟಿಕೆಯಿಂದ ಪಡೆಯುತ್ತಿರುವ ಲಾಭ)	2022-23 ನೇ ಸಾಲಿನ PMKSY WDC 2.0 ಯೋಜನೆಚಿಹುಡಿ ತೋಟಗಾರಿಕೆ ಫ್ಲಾಟಕದಡಿ ಹೊಸ ಪ್ರದೇಶ ವಿಸ್ತರಣೆ ಕಾರ್ಯಕ್ರಮದಡಿ ಜೋಳದರಾಶಿ ಗ್ರಾಮದ ಶ್ರೀಮತಿ ಸುಮಂಗಳಮ್ಮ ಗಂಡ ನಾಗರಾಜ ರವರ ಸರ್ವೆ ನಂ. 165/2 ರಲ್ಲಿ 0.15 ಹೆ. ಪ್ರದೇಶ 280 ಸಸಿಗಳನ್ನು ನೆಟ್ಟು ಡ್ರ್ಯಾಗನ್ ಪೂಟ್ ತೋಟ ನಿರ್ಮಿಸಲಾಗಿದೆ, ಇದರಿಂದ ಎರಡು ವರ್ಷಗಳಲ್ಲಿ ಅಂದಾಜು 2.00 ಲಕ್ಷ ರೂ, ಗಳ ಅದಾಯವನ್ನು ನಿರೀಕ್ಷಿಸಲಾಗಿದೆ. ಇದರಿಂದ ಸದರಿ ಪಲಾನುಭವಿಯು ಆರ್ಥಿಕವಾಗಿ ಸಬಲರಾಗುವರು.

ಜಲಾನಯನ ಯೋಜನೆಗಳ ಚಟುವಟಿಕೆ/ಕಾಮಗಾರಿಗಳನ್ನು ಅಂತರ್ಜಾಲದಲ್ಲಿ ಅಳವಡಿಸಲು ಸಂಕ್ಷಿಪ್ತ ಮಾಹಿತಿ

ಯೋಜನೆಯ ಹೆಸರು:	PMKSY WDC 2.0
ವರ್ಷ:	2022-23
ಕಾಮಗಾರಿಯ/ ಚಟುವಟಿಕೆಯ ಹೆಸರು:	ಪ್ರದೇಶ ವಿಸ್ತರಣೆ
ಕಾಮಗಾರಿ/ಚಟುವಟಿಕೆಯ ಛಾಯಚಿತ್ರ (photo with Lat &Long)	
ಸರ್ವೆ ನಂಬರ್:	228
ಅಕ್ಷಾಂಶ ಮತ್ತು ರೇಖಾಂಶ:	N'15.140832 E77.098348'
ಗ್ರಾಮ:	ಜೋಳದರಾಶಿ
ತಾಲ್ಲೂಕು:	ಬಳ್ಳಾರಿ
ಜಿಲ್ಲೆ:	ಬಳ್ಳಾರಿ
ಜಿಲ್ಲೆಕಾಮಗಾರಿ/ ಚಟುವಟಿಕೆಯ ಅಂದಾಜು ಮೊತ್ತ (ರೂಪಾಯಿಗಳಲ್ಲಿ)	39880 ಸಾವಿರ ರೂ
ಕಾಮಗಾರಿ/ ಚಟುವಟಿಕೆಯ ಕುರಿತು ಸಂಕ್ಷಿಪ್ತ ವಿವರ (ಸಮುದಾಯ ಕಾಮಗಾರಿಯಾಗಿದ್ದರೆ ಅಂದಾಜು ನೀರು ಸಂಗ್ರಹಣೆ (Cubic Meter), ರಕ್ಷಣಾತ್ಮಕ ನೀರಾವರಿ ಪ್ರದೇಶ, ಫಲಾನುಭವಿಗಳ ಸಂಖ್ಯೆ, ವೈಯಕ್ತಿಕ ಕಾಮಗಾರಿಯಾಗಿದ್ದರೆ, ಫಲಾನುಭವಿ ಹೆಸರು, ಚಟುವಟಿಕೆಯಿಂದ ಪಡೆಯುತ್ತಿರುವ ಲಾಭ)	2022-23 ನೇ ಸಾಲಿನ PMKSY WDC 2.0 ಯೋಜನೆಚಿಹುಡಿ ತೋಟಗಾರಿಕೆ ಫ್ಲಾಟಕದಡಿ ಹೊಸ ಪ್ರದೇಶ ವಿಸ್ತರಣೆ ಕಾರ್ಯಕ್ರಮದಡಿ ಜೋಳದರಾಶಿ ಗ್ರಾಮದ ಶ್ರೀ ಕೆಂಗಲ ಹೋನ್ನನಗೌಡ ರವರ ಸರ್ವೆ ನಂ. 228 ರಲ್ಲಿ 1.00 ಹೆ. ಪ್ರದೇಶ ನೀಬೆ ಒಟ್ಟು=277 ಸಸಿಗಳನ್ನು ನೆಟ್ಟು ತೋಟ ನಿರ್ಮಿಸಲಾಗಿದೆ, ಇದರಿಂದ 2 ವರ್ಷಗಳಲ್ಲಿ ಅಂದಾಜು 5.8 ಲಕ್ಷ ರೂ, ಗಳ ಅದಾಯವನ್ನು ನಿರೀಕ್ಷಿಸಲಾಗಿದೆ. ಇದರಿಂದ ಸದರಿ ಪಲಾನುಭವಿಯು ಆರ್ಥಿಕವಾಗಿ ಸಬಲರಾಗುವರು.


ಜಲಾನಯನ ಯೋಜನೆಗಳ ಚಟುವಟಿಕೆ/ಕಾಮಗಾರಿಗಳನ್ನು ಅಂತರ್ಜಾಲದಲ್ಲಿ ಅಳವಡಿಸಲು ಸಂಕ್ಷಿಪ್ತ ಮಾಹಿತಿ

ಯೋಜನೆಯ ಹೆಸರು:	PMKSY WDC 2.0
ವರ್ಷ:	2022-23
ಕಾಮಗಾರಿಯ/ ಚಟುವಟಿಕೆಯ ಹೆಸರು:	ಪ್ರದೇಶ ವಿಸ್ತರಣೆ
ಕಾಮಗಾರಿ/ಚಟುವಟಿಕೆಯ ಛಾಯಚಿತ್ರ (photo with Lat &Long)	
ಸರ್ವೆ ನಂಬರ್:	228
ಅಕ್ಷಾಂಶ ಮತ್ತು ರೇಖಾಂಶ:	N'15.140832 E77.098348'
ಗ್ರಾಮ:	ಜೋಳದರಾಶಿ
ತಾಲ್ಲೂಕು:	ಬಳ್ಳಾರಿ
ಜಿಲ್ಲೆ:	ಬಳ್ಳಾರಿ
ಜಿಲ್ಲೆಕಾಮಗಾರಿ/ ಚಟುವಟಿಕೆಯ ಅಂದಾಜು ಮೊತ್ತ (ರೂಪಾಯಿಗಳಲ್ಲಿ)	39880 ಸಾವಿರ ರೂ
ಕಾಮಗಾರಿ/ ಚಟುವಟಿಕೆಯ ಕುರಿತು ಸಂಕ್ಷಿಪ್ತ ವಿವರ (ಸಮುದಾಯ ಕಾಮಗಾರಿಯಾಗಿದ್ದರೆ ಅಂದಾಜು ನೀರು ಸಂಗ್ರಹಣೆ (Cubic Meter), ರಕ್ಷಣಾತ್ಮಕ ನೀರಾವರಿ ಪ್ರದೇಶ, ಫಲಾನುಭವಿಗಳ ಸಂಖ್ಯೆ ವೈಯಕ್ತಿಕ ಕಾಮಗಾರಿಯಾಗಿದ್ದರೆ, ಫಲಾನುಭವಿ ಹೆಸರು, ಚಟುವಟಿಕೆಯಿಂದ ಪಡೆಯುತ್ತಿರುವ ಲಾಭ)	<p>2022-23 ನೇ ಸಾಲಿನ PMKSY WDC 2.0 ಯೋಜನೆಚುಡಿ ತೋಟಗಾರಿಕೆ ಘಟಕದಡಿ ಹೊಸ ಪ್ರದೇಶ ವಿಸ್ತರಣೆ ಕಾರ್ಯಕ್ರಮದಡಿ ಜೋಳದರಾಶಿ ಗ್ರಾಮದ ಶ್ರೀ ಲಕ್ಷ್ಮಮ್ಮ ರವರ ಸರ್ವೆ ನಂ. 113/1 ರಲ್ಲಿ 0.75 ಹೆ. ಪ್ರದೇಶ</p> <p>ತೆಂಗು, ಮಾವು ಒಟ್ಟು=65 ಸಸಿಗಳನ್ನು ನೆಟ್ಟು ತೋಟ ನಿರ್ಮಿಸಲಾಗಿದೆ, ಇದರಿಂದ 2 ವರ್ಷಗಳಲ್ಲಿ ಅಂದಾಜು 0.60 ಲಕ್ಷ ರೂ. ಗಳ ಅದಾಯವನ್ನು ನಿರೀಕ್ಷಿಸಲಾಗಿದೆ. ಇದರಿಂದ ಸದರಿ ಪಲಾನುಭವಿಯು ಆರ್ಥಿಕವಾಗಿ ಸಬಲರಾಗುವರು.</p>

ಜಲಾನಯನ ಯೋಜನೆಗಳ ಚಟುವಟಿಕೆ/ಕಾಮಗಾರಿಗಳನ್ನು ಅಂತರ್ಜಾಲದಲ್ಲಿ ಅಳವಡಿಸಲು ಸಂಕ್ಷಿಪ್ತ ಮಾಹಿತಿ

ಯೋಜನೆಯ ಹೆಸರು:	PMKSY WDC 2.0
ವರ್ಷ:	2022-23
ಕಾಮಗಾರಿಯ/ ಚಟುವಟಿಕೆಯ ಹೆಸರು:	ಪ್ರದೇಶ ವಿಸ್ತರಣೆ
ಕಾಮಗಾರಿ/ಚಟುವಟಿಕೆಯ ಛಾಯಚಿತ್ರ (photo with Lat &Long)	
ಸರ್ವೆ ನಂಬರ್:	95/ಎ
ಅಕ್ಷಾಂಶ ಮತ್ತು ರೇಖಾಂಶ:	N'15.140832 E77.098348'
ಗ್ರಾಮ:	ವೈ ಕಗ್ಗಲ್ಲು
ತಾಲ್ಲೂಕು:	ಬಳ್ಳಾರಿ
ಜಿಲ್ಲೆ:	ಬಳ್ಳಾರಿ
ಜಿಲ್ಲೆಕಾಮಗಾರಿ/ ಚಟುವಟಿಕೆಯ ಅಂದಾಜು ಮೊತ್ತ (ರೂಪಾಯಿಗಳಲ್ಲಿ)	29380 ಸಾವಿರ ರೂ
ಕಾಮಗಾರಿ/ ಚಟುವಟಿಕೆಯ ಕುರಿತು ಸಂಕ್ಷಿಪ್ತ ವಿವರ (ಸಮುದಾಯ ಕಾಮಗಾರಿಯಾಗಿದ್ದರೆ ಅಂದಾಜು ನೀರು ಸಂಗ್ರಹಣೆ (Cubic Meter), ರಕ್ಷಣಾತ್ಮಕ ನೀರಾವರಿ ಪ್ರದೇಶ, ಫಲಾನುಭವಿಗಳ ಸಂಖ್ಯೆ ವೈಯಕ್ತಿಕ ಕಾಮಗಾರಿಯಾಗಿದ್ದರೆ, ಫಲಾನುಭವಿ ಹೆಸರು, ಚಟುವಟಿಕೆಯಿಂದ ಪಡೆಯುತ್ತಿರುವ ಲಾಭ)	2022-23 ನೇ ಸಾಲಿನ PMKSY WDC 2.0 ಯೋಜನೆಚಿಹುಡಿ ತೋಟಗಾರಿಕೆ ಘಟಕದಡಿ ಹೊಸ ಪ್ರದೇಶ ವಿಸ್ತರಣೆ ಕಾರ್ಯಕ್ರಮದಡಿ ವೈ ಕಗ್ಗಲ್ಲು ಗ್ರಾಮದ ಶ್ರೀ ದಿವಾಕರ ರವರ ಸರ್ವೆ ನಂ. 95/ಎ ರಲ್ಲಿ 1.3 ಹೆ. ಪ್ರದೇಶ ತೆಂಗು, ಒಟ್ಟು=130 ಸಸಿಗಳನ್ನು ನೆಟ್ಟು ತೋಟ ನಿರ್ಮಿಸಲಾಗಿದೆ. ಇದರಿಂದ 8 ವರ್ಷಗಳಲ್ಲಿ ಅಂದಾಜು 1.2 ಲಕ್ಷ ರೂ. ಗಳ ಅದಾಯವನ್ನು ನಿರೀಕ್ಷಿಸಲಾಗಿದೆ. ಇದರಿಂದ ಸದರಿ ಪಲಾನುಭವಿಯು ಆರ್ಥಿಕವಾಗಿ ಸಬಲರಾಗುವರು.

ಜಲಾನಯನ ಯೋಜನೆಗಳ ಚಟುವಟಿಕೆ/ಕಾಮಗಾರಿಗಳನ್ನು ಅಂತರ್ಜಾಲದಲ್ಲಿ ಅಳವಡಿಸಲು ಸಂಕ್ಷಿಪ್ತ ಮಾಹಿತಿ

ಯೋಜನೆಯ ಹೆಸರು:	PMKSY WDC 2.0
ವರ್ಷ:	2022-23
ಕಾಮಗಾರಿಯ/ ಚಟುವಟಿಕೆಯ ಹೆಸರು:	ಪ್ರದೇಶ ವಿಸ್ತರಣೆ
ಕಾಮಗಾರಿ/ಚಟುವಟಿಕೆಯ ಛಾಯಚಿತ್ರ (photo with Lat &Long)	
ಸರ್ವೆ ನಂಬರ್:	100/1
ಅಕ್ಷಾಂಶ ಮತ್ತು ರೇಖಾಂಶ:	N'15.122629 E77.066895'
ಗ್ರಾಮ:	ವೈ ಕಗ್ಗಲ್ಲು
ತಾಲ್ಲೂಕು:	ಬಳ್ಳಾರಿ
ಜಿಲ್ಲೆ:	ಬಳ್ಳಾರಿ
ಜಿಲ್ಲೆಕಾಮಗಾರಿ/ ಚಟುವಟಿಕೆಯ ಅಂದಾಜು ಮೊತ್ತ (ರೂಪಾಯಿಗಳಲ್ಲಿ)	62130 ಸಾವಿರ ರೂ
ಕಾಮಗಾರಿ/ ಚಟುವಟಿಕೆಯ ಕುರಿತು ಸಂಕ್ಷಿಪ್ತ ವಿವರ (ಸಮುದಾಯ ಕಾಮಗಾರಿಯಾಗಿದ್ದರೆ ಅಂದಾಜು ನೀರು ಸಂಗ್ರಹಣೆ (Cubic Meter), ರಕ್ಷಣಾತ್ಮಕ ನೀರಾವರಿ ಪ್ರದೇಶ, ಫಲಾನುಭವಿಗಳ ಸಂಖ್ಯೆ, ವೈಯಕ್ತಿಕ ಕಾಮಗಾರಿಯಾಗಿದ್ದರೆ, ಫಲಾನುಭವಿ ಹೆಸರು, ಚಟುವಟಿಕೆಯಿಂದ ಪಡೆಯುತ್ತಿರುವ ಲಾಭ)	<p>2022-23 ನೇ ಸಾಲಿನ PMKSY WDC 2.0 ಯೋಜನೆಚುಡಿ ತೋಟಗಾರಿಕೆ ಘಟಕದಡಿ ಹೊಸ ಪ್ರದೇಶ ವಿಸ್ತರಣೆ ಕಾರ್ಯಕ್ರಮದಡಿ ವೈ ಕಗ್ಗಲ್ಲು ಗ್ರಾಮದ ಶ್ರೀ ಲಕ್ಷ್ಮೀದೇವಿ ರವರ ಸರ್ವೆ ನಂ. 100/1 ರಲ್ಲಿ 2.6 ಹೆ. ಪ್ರದೇಶ</p> <p>ತೆಂಗು,ನೇರಳೆ,ನಿಂಬೆ,ಮಾವು ಒಟ್ಟು=350 ಸಸಿಗಳನ್ನು ನೆಟ್ಟು ತೋಟ ನಿರ್ಮಿಸಲಾಗಿದೆ. ಇದರಿಂದ 8 ವರ್ಷಗಳಲ್ಲಿ ಅಂದಾಜು 2.3 ಲಕ್ಷ ರೂ. ಗಳ ಅದಾಯವನ್ನು ನಿರೀಕ್ಷಿಸಲಾಗಿದೆ. ಇದರಿಂದ ಸದರಿ ಪಲಾನುಭವಿಯು ಆರ್ಥಿಕವಾಗಿ ಸಬಲರಾಗುವರು.</p>

ಜಲಾನಯನ ಯೋಜನೆಗಳ ಚಟುವಟಿಕೆ/ಕಾಮಗಾರಿಗಳನ್ನು ಅಂತರ್ಜಾಲದಲ್ಲಿ ಅಳವಡಿಸಲು ಸಂಕ್ಷಿಪ್ತ ಮಾಹಿತಿ

ಯೋಜನೆಯ ಹೆಸರು:	PMKSY WDC 2.0
ವರ್ಷ:	2022-23
ಕಾಮಗಾರಿಯ/ ಚಟುವಟಿಕೆಯ ಹೆಸರು:	ಪ್ರದೇಶ ವಿಸ್ತರಣೆ
ಕಾಮಗಾರಿ/ಚಟುವಟಿಕೆಯ ಛಾಯಚಿತ್ರ (photo with Lat &Long)	
ಸರ್ವೆ ನಂಬರ್:	100/2
ಅಕ್ಷಾಂಶ ಮತ್ತು ರೇಖಾಂಶ:	N'15.123366 E77.067141'
ಗ್ರಾಮ:	ವೈ ಕಗ್ಗಲ್ಲು
ತಾಲ್ಲೂಕು:	ಬಳ್ಳಾರಿ
ಜಿಲ್ಲೆ:	ಬಳ್ಳಾರಿ
ಜಿಲ್ಲೆಕಾಮಗಾರಿ/ ಚಟುವಟಿಕೆಯ ಅಂದಾಜು ಮೊತ್ತ (ರೂಪಾಯಿಗಳಲ್ಲಿ)	37920 ಸಾವಿರ ರೂ
ಕಾಮಗಾರಿ/ ಚಟುವಟಿಕೆಯ ಕುರಿತು ಸಂಕ್ಷಿಪ್ತ ವಿವರ (ಸಮುದಾಯ ಕಾಮಗಾರಿಯಾಗಿದ್ದರೆ ಅಂದಾಜು ನೀರು ಸಂಗ್ರಹಣೆ (Cubic Meter), ರಕ್ಷಣಾತ್ಮಕ ನೀರಾವರಿ ಪ್ರದೇಶ, ಫಲಾನುಭವಿಗಳ ಸಂಖ್ಯೆ, ವೈಯಕ್ತಿಕ ಕಾಮಗಾರಿಯಾಗಿದ್ದರೆ, ಫಲಾನುಭವಿ ಹೆಸರು, ಚಟುವಟಿಕೆಯಿಂದ ಪಡೆಯುತ್ತಿರುವ ಲಾಭ)	<p>2022-23 ನೇ ಸಾಲಿನ PMKSY WDC 2.0 ಯೋಜನೆಚುಡಿ ತೋಟಗಾರಿಕೆ ಘಟಕದಡಿ ಹೊಸ ಪ್ರದೇಶ ವಿಸ್ತರಣೆ ಕಾರ್ಯಕ್ರಮದಡಿ ವೈ ಕಗ್ಗಲ್ಲು ಗ್ರಾಮದ ಶ್ರೀ ಓಂಕಾರಗೌಡ ರವರ ಸರ್ವೆ ನಂ. 100/2 ರಲ್ಲಿ 1.7 ಹೆ. ಪ್ರದೇಶ</p> <p>ತೆಂಗು,ನೇರಳೆ ಒಟ್ಟು=170 ಸಸಿಗಳನ್ನು ನೆಟ್ಟು ತೋಟ ನಿರ್ಮಿಸಲಾಗಿದೆ. ಇದರಿಂದ 8 ವರ್ಷಗಳಲ್ಲಿ ಅಂದಾಜು 1.6 ಲಕ್ಷ ರೂ, ಗಳ ಅದಾಯವನ್ನು ನಿರೀಕ್ಷಿಸಲಾಗಿದೆ. ಇದರಿಂದ ಸದರಿ ಪಲಾನುಭವಿಯು ಆರ್ಥಿಕವಾಗಿ ಸಬಲರಾಗುವರು.</p>

ಜಲಾನಯನ ಯೋಜನೆಗಳ ಚಟುವಟಿಕೆ/ಕಾಮಗಾರಿಗಳನ್ನು ಅಂತರ್ಜಾಲದಲ್ಲಿ ಅಳವಡಿಸಲು ಸಂಕ್ಷಿಪ್ತ ಮಾಹಿತಿ

ಯೋಜನೆಯ ಹೆಸರು:	PMKSY WDC 2.0
ವರ್ಷ:	2022-23
ಕಾಮಗಾರಿಯ/ ಚಟುವಟಿಕೆಯ ಹೆಸರು:	ಪ್ರದೇಶ ವಿಸ್ತರಣೆ
ಕಾಮಗಾರಿ/ಚಟುವಟಿಕೆಯ ಛಾಯಚಿತ್ರ (photo with Lat &Long)	
ಸರ್ವೆ ನಂಬರ್:	211/5
ಅಕ್ಷಾಂಶ ಮತ್ತು ರೇಖಾಂಶ:	N'15.122629 E77.066895'
ಗ್ರಾಮ:	ವೈ ಕಗ್ಗಲ್ಲು
ತಾಲ್ಲೂಕು:	ಬಳ್ಳಾರಿ
ಜಿಲ್ಲೆ:	ಬಳ್ಳಾರಿ
ಜಿಲ್ಲೆಕಾಮಗಾರಿ/ ಚಟುವಟಿಕೆಯ ಅಂದಾಜು ಮೊತ್ತ (ರೂಪಾಯಿಗಳಲ್ಲಿ)	18080 ಸಾವಿರ ರೂ
ಕಾಮಗಾರಿ/ ಚಟುವಟಿಕೆಯ ಕುರಿತು ಸಂಕ್ಷಿಪ್ತ ವಿವರ (ಸಮುದಾಯ ಕಾಮಗಾರಿಯಾಗಿದ್ದರೆ ಅಂದಾಜು ನೀರು ಸಂಗ್ರಹಣೆ (Cubic Meter), ರಕ್ಷಣಾತ್ಮಕ ನೀರಾವರಿ ಪ್ರದೇಶ, ಫಲಾನುಭವಿಗಳ ಸಂಖ್ಯೆ, ವೈಯಕ್ತಿಕ ಕಾಮಗಾರಿಯಾಗಿದ್ದರೆ, ಫಲಾನುಭವಿ ಹೆಸರು, ಚಟುವಟಿಕೆಯಿಂದ ಪಡೆಯುತ್ತಿರುವ ಲಾಭ)	<p>2022-23 ನೇ ಸಾಲಿನ PMKSY WDC 2.0 ಯೋಜನೆಚಟುವಟಿಕೆ ತೋಟಗಾರಿಕೆ ಘಟಕದಡಿ ಹೊಸ ಪ್ರದೇಶ ವಿಸ್ತರಣೆ ಕಾರ್ಯಕ್ರಮದಡಿ ವೈ ಕಗ್ಗಲ್ಲು ಗ್ರಾಮದ ಶ್ರೀ ತಿಮ್ಮಾರೆಡ್ಡಿ ರವರ ಸರ್ವೆ ನಂ. 211/5 ರಲ್ಲಿ 1.2 ಹೆ. ಪ್ರದೇಶ</p> <p>ತೆಂಗು, ಒಟ್ಟು=80 ಸಸಿಗಳನ್ನು ನೆಟ್ಟು ತೋಟ ನಿರ್ಮಿಸಲಾಗಿದೆ, ಇದರಿಂದ 8 ವರ್ಷಗಳಲ್ಲಿ ಅಂದಾಜು 1.2 ಲಕ್ಷ ರೂ. ಗಳ ಅದಾಯವನ್ನು ನಿರೀಕ್ಷಿಸಲಾಗಿದೆ. ಇದರಿಂದ ಸದರಿ ಪಲಾನುಭವಿಯು ಆರ್ಥಿಕವಾಗಿ ಸಬಲರಾಗುವರು.</p>

ಜಲಾನಯನ ಯೋಜನೆಗಳ ಚಟುವಟಿಕೆ/ಕಾಮಗಾರಿಗಳನ್ನು ಅಂತರ್ಜಾಲದಲ್ಲಿ ಅಳವಡಿಸಲು ಸಂಕ್ಷಿಪ್ತ ಮಾಹಿತಿ

ಯೋಜನೆಯ ಹೆಸರು:	PMKSY WDC 2.0
ವರ್ಷ:	2022-23
ಕಾಮಗಾರಿಯ/ ಚಟುವಟಿಕೆಯ ಹೆಸರು:	ಪ್ರದೇಶ ವಿಸ್ತರಣೆ
ಕಾಮಗಾರಿ/ಚಟುವಟಿಕೆಯ ಛಾಯಚಿತ್ರ (photo with Lat &Long)	
ಸರ್ವೆ ನಂಬರ್:	211/4
ಅಕ್ಷಾಂಶ ಮತ್ತು ರೇಖಾಂಶ:	N'15.122629 E77.066895'
ಗ್ರಾಮ:	ವೈ ಕಗ್ಗಲ್ಲು
ತಾಲ್ಲೂಕು:	ಬಳ್ಳಾರಿ
ಜಿಲ್ಲೆ:	ಬಳ್ಳಾರಿ
ಜಿಲ್ಲೆಕಾಮಗಾರಿ/ ಚಟುವಟಿಕೆಯ ಅಂದಾಜು ಮೊತ್ತ (ರೂಪಾಯಿಗಳಲ್ಲಿ)	43560 ಸಾವಿರ ರೂ
ಕಾಮಗಾರಿ/ ಚಟುವಟಿಕೆಯ ಕುರಿತು ಸಂಕ್ಷಿಪ್ತ ವಿವರ (ಸಮುದಾಯ ಕಾಮಗಾರಿಯಾಗಿದ್ದರೆ ಅಂದಾಜು ನೀರು ಸಂಗ್ರಹಣೆ (Cubic Meter), ರಕ್ಷಣಾತ್ಮಕ ನೀರಾವರಿ ಪ್ರದೇಶ, ಫಲಾನುಭವಿಗಳ ಸಂಖ್ಯೆ, ವೈಯಕ್ತಿಕ ಕಾಮಗಾರಿಯಾಗಿದ್ದರೆ, ಫಲಾನುಭವಿ ಹೆಸರು, ಚಟುವಟಿಕೆಯಿಂದ ಪಡೆಯುತ್ತಿರುವ ಲಾಭ)	<p>2022-23 ನೇ ಸಾಲಿನ PMKSY WDC 2.0 ಯೋಜನೆಚುಡಿ ತೋಟಗಾರಿಕೆ ಘಟಕದಡಿ ಹೊಸ ಪ್ರದೇಶ ವಿಸ್ತರಣೆ ಕಾರ್ಯಕ್ರಮದಡಿ ವೈ ಕಗ್ಗಲ್ಲು ಗ್ರಾಮದ ಶ್ರೀ ವಿವೇಕ.ಎ.ರವರ ಸರ್ವೆ ನಂ. 211/4 ರಲ್ಲಿ 0.3 ಹೆ. ಪ್ರದೇಶ ತೆಂಗು,ಡ್ರಾಗನ್ ಒಟ್ಟು=660 ಸಸಿಗಳನ್ನು ನೆಟ್ಟು ತೋಟ ನಿರ್ಮಿಸಲಾಗಿದೆ, ಇದರಿಂದ 8 ವರ್ಷಗಳಲ್ಲಿ ಅಂದಾಜು 0.8 ಲಕ್ಷ ರೂ, ಗಳ ಅದಾಯವನ್ನು ನಿರೀಕ್ಷಿಸಲಾಗಿದೆ. ಇದರಿಂದ ಸದರಿ ಪಲಾನುಭವಿಯು ಆರ್ಥಿಕವಾಗಿ ಸಬಲರಾಗುವರು.</p>

ಜಲಾನಯನ ಯೋಜನೆಗಳ ಚಟುವಟಿಕೆ/ಕಾಮಗಾರಿಗಳನ್ನು ಅಂತರ್ಜಾಲದಲ್ಲಿ ಅಳವಡಿಸಲು ಸಂಕ್ಷಿಪ್ತ ಮಾಹಿತಿ

ಯೋಜನೆಯ ಹೆಸರು:	PMKSY WDC 2.0
ವರ್ಷ:	2022-23
ಕಾಮಗಾರಿಯ/ ಚಟುವಟಿಕೆಯ ಹೆಸರು:	ಪ್ರದೇಶ ವಿಸ್ತರಣೆ
ಕಾಮಗಾರಿ/ಚಟುವಟಿಕೆಯ ಛಾಯಚಿತ್ರ (photo with Lat &Long)	
ಸರ್ವೆ ನಂಬರ್:	93/ಬಿ4
ಅಕ್ಷಾಂಶ ಮತ್ತು ರೇಖಾಂಶ:	N'15.122629 E77.066895'
ಗ್ರಾಮ:	ವೈ ಕಗ್ಗಲ್ಲು
ತಾಲ್ಲೂಕು:	ಬಳ್ಳಾರಿ
ಜಿಲ್ಲೆ:	ಬಳ್ಳಾರಿ
ಜಿಲ್ಲೆಕಾಮಗಾರಿ/ ಚಟುವಟಿಕೆಯ ಅಂದಾಜು ಮೊತ್ತ (ರೂಪಾಯಿಗಳಲ್ಲಿ)	43560 ಸಾವಿರ ರೂ
ಕಾಮಗಾರಿ/ ಚಟುವಟಿಕೆಯ ಕುರಿತು ಸಂಕ್ಷಿಪ್ತ ವಿವರ (ಸಮುದಾಯ ಕಾಮಗಾರಿಯಾಗಿದ್ದರೆ ಅಂದಾಜು ನೀರು ಸಂಗ್ರಹಣೆ (Cubic Meter), ರಕ್ಷಣಾತ್ಮಕ ನೀರಾವರಿ ಪ್ರದೇಶ, ಫಲಾನುಭವಿಗಳ ಸಂಖ್ಯೆ ವೈಯಕ್ತಿಕ ಕಾಮಗಾರಿಯಾಗಿದ್ದರೆ, ಫಲಾನುಭವಿ ಹೆಸರು, ಚಟುವಟಿಕೆಯಿಂದ ಪಡೆಯುತ್ತಿರುವ ಲಾಭ)	<p>2022-23 ನೇ ಸಾಲಿನ PMKSY WDC 2.0 ಯೋಜನೆಚುಡಿ ತೋಟಗಾರಿಕೆ ಘಟಕದಡಿ ಹೊಸ ಪ್ರದೇಶ ವಿಸ್ತರಣೆ ಕಾರ್ಯಕ್ರಮದಡಿ ವೈ ಕಗ್ಗಲ್ಲು ಗ್ರಾಮದ ಶ್ರೀ ನಾಗರತ್ನಮ್ಮರವರ ಸರ್ವೆ ನಂ. 93/ಬಿ 4ರಲ್ಲಿ 0.8 ಹೆ. ಪ್ರದೇಶ</p> <p>ತೆಂಗು, ಒಟ್ಟು=80 ಸಸಿಗಳನ್ನು ನೆಟ್ಟು ತೋಟ ನಿರ್ಮಿಸಲಾಗಿದೆ, ಇದರಿಂದ 8 ವರ್ಷಗಳಲ್ಲಿ ಅಂದಾಜು 0.8 ಲಕ್ಷ ರೂ. ಗಳ ಅದಾಯವನ್ನು ನಿರೀಕ್ಷಿಸಲಾಗಿದೆ. ಇದರಿಂದ ಸದರಿ ಪಲಾನುಭವಿಯು ಆರ್ಥಿಕವಾಗಿ ಸಬಲರಾಗುವರು.</p>

ಜಲಾನಯನ ಯೋಜನೆಗಳ ಚಟುವಟಿಕೆ/ಕಾಮಗಾರಿಗಳನ್ನು ಅಂತರ್ಜಾಲದಲ್ಲಿ ಅಳವಡಿಸಲು ಸಂಕ್ಷಿಪ್ತ ಮಾಹಿತಿ

ಯೋಜನೆಯ ಹೆಸರು:	PMKSY WDC 2.0
ವರ್ಷ:	2022-23
ಕಾಮಗಾರಿಯ/ ಚಟುವಟಿಕೆಯ ಹೆಸರು:	ಪ್ರದೇಶ ವಿಸ್ತರಣೆ
ಕಾಮಗಾರಿ/ಚಟುವಟಿಕೆಯ ಛಾಯಚಿತ್ರ (photo with Lat &Long)	
ಸರ್ವೆ ನಂಬರ್:	200
ಅಕ್ಷಾಂಶ ಮತ್ತು ರೇಖಾಂಶ:	N'15.126929 E77.066910'
ಗ್ರಾಮ:	ವೈ ಕಗ್ಗಲ್ಲು
ತಾಲ್ಲೂಕು:	ಬಳ್ಳಾರಿ
ಜಿಲ್ಲೆ:	ಬಳ್ಳಾರಿ
ಜಿಲ್ಲೆಕಾಮಗಾರಿ/ ಚಟುವಟಿಕೆಯ ಅಂದಾಜು ಮೊತ್ತ (ರೂಪಾಯಿಗಳಲ್ಲಿ)	49190 ಸಾವಿರ ರೂ
ಕಾಮಗಾರಿ/ ಚಟುವಟಿಕೆಯ ಕುರಿತು ಸಂಕ್ಷಿಪ್ತ ವಿವರ (ಸಮುದಾಯ ಕಾಮಗಾರಿಯಾಗಿದ್ದರೆ ಅಂದಾಜು ನೀರು ಸಂಗ್ರಹಣೆ (Cubic Meter), ರಕ್ಷಣಾತ್ಮಕ ನೀರಾವರಿ ಪ್ರದೇಶ, ಫಲಾನುಭವಿಗಳ ಸಂಖ್ಯೆ, ವೈಯಕ್ತಿಕ ಕಾಮಗಾರಿಯಾಗಿದ್ದರೆ, ಫಲಾನುಭವಿ ಹೆಸರು, ಚಟುವಟಿಕೆಯಿಂದ ಪಡೆಯುತ್ತಿರುವ ಲಾಭ)	<p>2022-23 ನೇ ಸಾಲಿನ PMKSY WDC 2.0 ಯೋಜನೆಚುಡಿ ತೋಟಗಾರಿಕೆ ಘಟಕದಡಿ ಹೊಸ ಪ್ರದೇಶ ವಿಸ್ತರಣೆ ಕಾರ್ಯಕ್ರಮದಡಿ ವೈ ಕಗ್ಗಲ್ಲು ಗ್ರಾಮದ ಶ್ರೀ ರುದ್ರಮ್ಮ, ರವರ ಸರ್ವೆ ನಂ. 200ರಲ್ಲಿ 1.7 ಹೆ. ಪ್ರದೇಶ ತೆಂಗು, ಮಾವು, ಕರಿಬೇವು, ನೀಬೆ ಒಟ್ಟು=390 ಸಸಿಗಳನ್ನು ನೆಟ್ಟು ತೋಟ ನಿರ್ಮಿಸಲಾಗಿದೆ, ಇದರಿಂದ 8 ವರ್ಷಗಳಲ್ಲಿ ಅಂದಾಜು 1.8 ಲಕ್ಷ ರೂ. ಗಳ ಅದಾಯವನ್ನು ನಿರೀಕ್ಷಿಸಲಾಗಿದೆ. ಇದರಿಂದ ಸದರಿ ಪಲಾನುಭವಿಯು ಆರ್ಥಿಕವಾಗಿ ಸಬಲರಾಗುವರು.</p>

ಜಲಾನಯನ ಯೋಜನೆಗಳ ಚಟುವಟಿಕೆ/ಕಾಮಗಾರಿಗಳನ್ನು ಅಂತರ್ಜಾಲದಲ್ಲಿ ಅಳವಡಿಸಲು ಸಂಕ್ಷಿಪ್ತ ಮಾಹಿತಿ

ಯೋಜನೆಯ ಹೆಸರು:	PMKSY WDC 2.0
ವರ್ಷ:	2022-23
ಕಾಮಗಾರಿಯ/ ಚಟುವಟಿಕೆಯ ಹೆಸರು:	ಪ್ರದೇಶ ವಿಸ್ತರಣೆ
ಕಾಮಗಾರಿ/ಚಟುವಟಿಕೆಯ ಛಾಯಚಿತ್ರ (photo with Lat &Long)	
ಸರ್ವೆ ನಂಬರ್:	197
ಅಕ್ಷಾಂಶ ಮತ್ತು ರೇಖಾಂಶ:	N'15.122629 E77.066895'
ಗ್ರಾಮ:	ವೈ ಕಗ್ಗಲ್ಲು
ತಾಲ್ಲೂಕು:	ಬಳ್ಳಾರಿ
ಜಿಲ್ಲೆ:	ಬಳ್ಳಾರಿ
ಜಿಲ್ಲೆಕಾಮಗಾರಿ/ ಚಟುವಟಿಕೆಯ ಅಂದಾಜು ಮೊತ್ತ (ರೂಪಾಯಿಗಳಲ್ಲಿ)	45200 ಸಾವಿರ ರೂ
ಕಾಮಗಾರಿ/ ಚಟುವಟಿಕೆಯ ಕುರಿತು ಸಂಕ್ಷಿಪ್ತ ವಿವರ (ಸಮುದಾಯ ಕಾಮಗಾರಿಯಾಗಿದ್ದರೆ ಅಂದಾಜು ನೀರು ಸಂಗ್ರಹಣೆ (Cubic Meter), ರಕ್ಷಣಾತ್ಮಕ ನೀರಾವರಿ ಪ್ರದೇಶ, ಫಲಾನುಭವಿಗಳ ಸಂಖ್ಯೆ ವೈಯಕ್ತಿಕ ಕಾಮಗಾರಿಯಾಗಿದ್ದರೆ, ಫಲಾನುಭವಿ ಹೆಸರು, ಚಟುವಟಿಕೆಯಿಂದ ಪಡೆಯುತ್ತಿರುವ ಲಾಭ)	2022-23 ನೇ ಸಾಲಿನ PMKSY WDC 2.0 ಯೋಜನೆಚಟುವಟಿಕೆ ತೋಟಗಾರಿಕೆ ಘಟಕದಡಿ ಹೊಸ ಪ್ರದೇಶ ವಿಸ್ತರಣೆ ಕಾರ್ಯಕ್ರಮದಡಿ ವೈ ಕಗ್ಗಲ್ಲು ಗ್ರಾಮದ ಶ್ರೀ ಮೂಕಪ್ಪ.ರವರ ಸರ್ವೆ ನಂ. 197ರಲ್ಲಿ 2 ಹೆ. ಪ್ರದೇಶ ತೆಂಗು,ಮಾವು,ಕರಿಬೇವು,ನೀಬೆ ಒಟ್ಟು=200 ಸಸಿಗಳನ್ನು ನೆಟ್ಟು ತೋಟ ನಿರ್ಮಿಸಲಾಗಿದೆ, ಇದರಿಂದ 8 ವರ್ಷಗಳಲ್ಲಿ ಅಂದಾಜು 2.6 ಲಕ್ಷ ರೂ, ಗಳ ಅದಾಯವನ್ನು ನಿರೀಕ್ಷಿಸಲಾಗಿದೆ. ಇದರಿಂದ ಸದರಿ ಪಲಾನುಭವಿಯು ಆರ್ಥಿಕವಾಗಿ ಸಬಲರಾಗುವರು.

ಜಲಾನಯನ ಯೋಜನೆಗಳ ಚಟುವಟಿಕೆ/ಕಾಮಗಾರಿಗಳನ್ನು ಅಂತರ್ಜಾಲದಲ್ಲಿ ಅಳವಡಿಸಲು ಸಂಕ್ಷಿಪ್ತ ಮಾಹಿತಿ

ಯೋಜನೆಯ ಹೆಸರು:	PMKSY WDC 2.0
ವರ್ಷ:	2022-23
ಕಾಮಗಾರಿಯ/ ಚಟುವಟಿಕೆಯ ಹೆಸರು:	ಪ್ರದೇಶ ವಿಸ್ತರಣೆ
ಕಾಮಗಾರಿ/ಚಟುವಟಿಕೆಯ ಛಾಯಚಿತ್ರ (photo with Lat &Long)	
ಸರ್ವೆ ನಂಬರ್:	228
ಅಕ್ಷಾಂಶ ಮತ್ತು ರೇಖಾಂಶ:	N'15.137629 E77.076782'
ಗ್ರಾಮ:	ವೈ ಕಗ್ಗಲ್ಲು
ತಾಲ್ಲೂಕು:	ಬಳ್ಳಾರಿ
ಜಿಲ್ಲೆ:	ಬಳ್ಳಾರಿ
ಜಿಲ್ಲೆಕಾಮಗಾರಿ/ ಚಟುವಟಿಕೆಯ ಅಂದಾಜು ಮೊತ್ತ (ರೂಪಾಯಿಗಳಲ್ಲಿ)	27120 ಸಾವಿರ ರೂ
ಕಾಮಗಾರಿ/ ಚಟುವಟಿಕೆಯ ಕುರಿತು ಸಂಕ್ಷಿಪ್ತ ವಿವರ (ಸಮುದಾಯ ಕಾಮಗಾರಿಯಾಗಿದ್ದರೆ ಅಂದಾಜು ನೀರು ಸಂಗ್ರಹಣೆ (Cubic Meter), ರಕ್ಷಣಾತ್ಮಕ ನೀರಾವರಿ ಪ್ರದೇಶ, ಫಲಾನುಭವಿಗಳ ಸಂಖ್ಯೆ ವೈಯಕ್ತಿಕ ಕಾಮಗಾರಿಯಾಗಿದ್ದರೆ, ಫಲಾನುಭವಿ ಹೆಸರು, ಚಟುವಟಿಕೆಯಿಂದ ಪಡೆಯುತ್ತಿರುವ ಲಾಭ)	<p>2022-23 ನೇ ಸಾಲಿನ PMKSY WDC 2.0 ಯೋಜನೆಚುಡಿ ತೋಟಗಾರಿಕೆ ಘಟಕದಡಿ ಹೊಸ ಪ್ರದೇಶ ವಿಸ್ತರಣೆ ಕಾರ್ಯಕ್ರಮದಡಿ ವೈ ಕಗ್ಗಲ್ಲು ಗ್ರಾಮದ ಶ್ರೀ ಜೀರೆ ಈರಮ್ಮರವರ ಸರ್ವೆ ನಂ. 228ರಲ್ಲಿ 1.2 ಹೆ. ಪ್ರದೇಶ</p> <p>ತೆಂಗು,ಮಾವು,ಕರಿಬೇವು,ನೀಬೆ ಒಟ್ಟು=120 ಸಸಿಗಳನ್ನು ನಟ್ಟು ತೋಟ ನಿರ್ಮಿಸಲಾಗಿದೆ, ಇದರಿಂದ 8 ವರ್ಷಗಳಲ್ಲಿ ಅಂದಾಜು 1.4 ಲಕ್ಷ ರೂ. ಗಳ ಅದಾಯವನ್ನು ನಿರೀಕ್ಷಿಸಲಾಗಿದೆ. ಇದರಿಂದ ಸದರಿ ಪಲಾನುಭವಿಯು ಆರ್ಥಿಕವಾಗಿ ಸಬಲರಾಗುವರು.</p>

ಜಲಾನಯನ ಯೋಜನೆಗಳ ಚಟುವಟಿಕೆ/ಕಾಮಗಾರಿಗಳನ್ನು ಅಂತರ್ಜಾಲದಲ್ಲಿ ಅಳವಡಿಸಲು ಸಂಕ್ಷಿಪ್ತ ಮಾಹಿತಿ

ಯೋಜನೆಯ ಹೆಸರು:	PMKSY WDC 2.0
ವರ್ಷ:	2022-23
ಕಾಮಗಾರಿಯ/ ಚಟುವಟಿಕೆಯ ಹೆಸರು:	ಪ್ರದೇಶ ವಿಸ್ತರಣೆ
ಕಾಮಗಾರಿ/ಚಟುವಟಿಕೆಯ ಛಾಯಚಿತ್ರ (photo with Lat &Long)	
ಸರ್ವೆ ನಂಬರ್:	215
ಅಕ್ಷಾಂಶ ಮತ್ತು ರೇಖಾಂಶ:	N'15.122006 E77.071322'
ಗ್ರಾಮ:	ವೈ ಕಗ್ಗಲ್ಲು
ತಾಲ್ಲೂಕು:	ಬಳ್ಳಾರಿ
ಜಿಲ್ಲೆ:	ಬಳ್ಳಾರಿ
ಜಿಲ್ಲೆಕಾಮಗಾರಿ/ ಚಟುವಟಿಕೆಯ ಅಂದಾಜು ಮೊತ್ತ (ರೂಪಾಯಿಗಳಲ್ಲಿ)	22600 ಸಾವಿರ ರೂ
ಕಾಮಗಾರಿ/ ಚಟುವಟಿಕೆಯ ಕುರಿತು ಸಂಕ್ಷಿಪ್ತ ವಿವರ (ಸಮುದಾಯ ಕಾಮಗಾರಿಯಾಗಿದ್ದರೆ ಅಂದಾಜು ನೀರು ಸಂಗ್ರಹಣೆ (Cubic Meter), ರಕ್ಷಣಾತ್ಮಕ ನೀರಾವರಿ ಪ್ರದೇಶ, ಫಲಾನುಭವಿಗಳ ಸಂಖ್ಯೆ, ವೈಯಕ್ತಿಕ ಕಾಮಗಾರಿಯಾಗಿದ್ದರೆ, ಫಲಾನುಭವಿ ಹೆಸರು, ಚಟುವಟಿಕೆಯಿಂದ ಪಡೆಯುತ್ತಿರುವ ಲಾಭ)	<p>2022-23 ನೇ ಸಾಲಿನ PMKSY WDC 2.0 ಯೋಜನೆಚುಡಿ ತೋಟಗಾರಿಕೆ ಘಟಕದಡಿ ಹೊಸ ಪ್ರದೇಶ ವಿಸ್ತರಣೆ ಕಾರ್ಯಕ್ರಮದಡಿ ವೈ ಕಗ್ಗಲ್ಲು ಗ್ರಾಮದ ಶ್ರೀ ಅಂಗಡಿ ಎರಿಸ್ವಾಮಿ.ರವರ ಸರ್ವೆ ನಂ. 215ರಲ್ಲಿ 1.0 ಹೆ. ಪ್ರದೇಶ</p> <p>ತೆಂಗು,ಮಾವು,ಕರಿಬೇವು,ನೀಬೆ ಒಟ್ಟು=100 ಸಸಿಗಳನ್ನು ನೆಟ್ಟು ತೋಟ ನಿರ್ಮಿಸಲಾಗಿದೆ, ಇದರಿಂದ 8 ವರ್ಷಗಳಲ್ಲಿ ಅಂದಾಜು 1.4 ಲಕ್ಷ ರೂ. ಗಳ ಅದಾಯವನ್ನು ನಿರೀಕ್ಷಿಸಲಾಗಿದೆ. ಇದರಿಂದ ಸದರಿ ಪಲಾನುಭವಿಯು ಆರ್ಥಿಕವಾಗಿ ಸಬಲರಾಗುವರು.</p>


ಜಲಾನಯನ ಯೋಜನೆಗಳ ಚಟುವಟಿಕೆ/ಕಾಮಗಾರಿಗಳನ್ನು ಅಂತರ್ಜಾಲದಲ್ಲಿ ಅಳವಡಿಸಲು ಸಂಕ್ಷಿಪ್ತ ಮಾಹಿತಿ

ಯೋಜನೆಯ ಹೆಸರು:	PMKSY WDC 2.0
ವರ್ಷ:	2022-23
ಕಾಮಗಾರಿಯ/ ಚಟುವಟಿಕೆಯ ಹೆಸರು:	ಪ್ರದೇಶ ವಿಸ್ತರಣೆ
ಕಾಮಗಾರಿ/ಚಟುವಟಿಕೆಯ ಛಾಯಚಿತ್ರ (photo with Lat &Long)	
ಸರ್ವೆ ನಂಬರ್:	92/2
ಅಕ್ಷಾಂಶ ಮತ್ತು ರೇಖಾಂಶ:	N'15.122006 E77.061629'
ಗ್ರಾಮ:	ವೈ ಕಗ್ಗಲ್ಲು
ತಾಲ್ಲೂಕು:	ಬಳ್ಳಾರಿ
ಜಿಲ್ಲೆ:	ಬಳ್ಳಾರಿ
ಜಿಲ್ಲೆಕಾಮಗಾರಿ/ ಚಟುವಟಿಕೆಯ ಅಂದಾಜು ಮೊತ್ತ (ರೂಪಾಯಿಗಳಲ್ಲಿ)	25350 ಸಾವಿರ ರೂ
ಕಾಮಗಾರಿ/ ಚಟುವಟಿಕೆಯ ಕುರಿತು ಸಂಕ್ಷಿಪ್ತ ವಿವರ (ಸಮುದಾಯ ಕಾಮಗಾರಿಯಾಗಿದ್ದರೆ ಅಂದಾಜು ನೀರು ಸಂಗ್ರಹಣೆ (Cubic Meter), ರಕ್ಷಣಾತ್ಮಕ ನೀರಾವರಿ ಪ್ರದೇಶ, ಫಲಾನುಭವಿಗಳ ಸಂಖ್ಯೆ ವೈಯಕ್ತಿಕ ಕಾಮಗಾರಿಯಾಗಿದ್ದರೆ, ಫಲಾನುಭವಿ ಹೆಸರು, ಚಟುವಟಿಕೆಯಿಂದ ಪಡೆಯುತ್ತಿರುವ ಲಾಭ)	<p>2022-23 ನೇ ಸಾಲಿನ PMKSY WDC 2.0 ಯೋಜನೆಚುಡಿ ತೋಟಗಾರಿಕೆ ಘಟಕದಡಿ ಹೊಸ ಪ್ರದೇಶ ವಿಸ್ತರಣೆ ಕಾರ್ಯಕ್ರಮದಡಿ ವೈ ಕಗ್ಗಲ್ಲು ಗ್ರಾಮದ ಶ್ರೀ ಓಂಕಾರಮ್ಮರವರ ಸರ್ವೆ ನಂ. 92/2 ರಲ್ಲಿ 1.1 ಹೆ. ಪ್ರದೇಶ</p> <p>ತೆಂಗು, ಮಾವು, ಕರಿಬೇವು, ನೀಬೆ, ನಿಂಬೆ ಒಟ್ಟು=150 ಸಸಿಗಳನ್ನು ನೆಟ್ಟು ತೋಟ ನಿರ್ಮಿಸಲಾಗಿದೆ. ಇದರಿಂದ 8 ವರ್ಷಗಳಲ್ಲಿ ಅಂದಾಜು 1.4 ಲಕ್ಷ ರೂ. ಗಳ ಆದಾಯವನ್ನು ನಿರೀಕ್ಷಿಸಲಾಗಿದೆ. ಇದರಿಂದ ಸದರಿ ಪಲಾನುಭವಿಯು ಆರ್ಥಿಕವಾಗಿ ಸಬಲರಾಗುವರು.</p>

ಜಲಾನಯನ ಯೋಜನೆಗಳ ಚಟುವಟಿಕೆ/ಕಾಮಗಾರಿಗಳನ್ನು ಅಂತರ್ಜಾಲದಲ್ಲಿ ಅಳವಡಿಸಲು ಸಂಕ್ಷಿಪ್ತ ಮಾಹಿತಿ

ಯೋಜನೆಯ ಹೆಸರು:	PMKSY WDC 2.0
ವರ್ಷ:	2022-23
ಕಾಮಗಾರಿಯ/ ಚಟುವಟಿಕೆಯ ಹೆಸರು:	ಪ್ರದೇಶ ವಿಸ್ತರಣೆ
ಕಾಮಗಾರಿ/ಚಟುವಟಿಕೆಯ ಛಾಯಚಿತ್ರ (photo with Lat &Long)	
ಸರ್ವೆ ನಂಬರ್:	200/1
ಅಕ್ಷಾಂಶ ಮತ್ತು ರೇಖಾಂಶ:	N'15.122006 E77.061629'
ಗ್ರಾಮ:	ವೈ ಕಗ್ಗಲ್ಲು
ತಾಲ್ಲೂಕು:	ಬಳ್ಳಾರಿ
ಜಿಲ್ಲೆ:	ಬಳ್ಳಾರಿ
ಜಿಲ್ಲೆಕಾಮಗಾರಿ/ ಚಟುವಟಿಕೆಯ ಅಂದಾಜು ಮೊತ್ತ (ರೂಪಾಯಿಗಳಲ್ಲಿ)	32700 ಸಾವಿರ ರೂ
ಕಾಮಗಾರಿ/ ಚಟುವಟಿಕೆಯ ಕುರಿತು ಸಂಕ್ಷಿಪ್ತ ವಿವರ (ಸಮುದಾಯ ಕಾಮಗಾರಿಯಾಗಿದ್ದರೆ ಅಂದಾಜು ನೀರು ಸಂಗ್ರಹಣೆ (Cubic Meter), ರಕ್ಷಣಾತ್ಮಕ ನೀರಾವರಿ ಪ್ರದೇಶ, ಫಲಾನುಭವಿಗಳ ಸಂಖ್ಯೆ ವೈಯಕ್ತಿಕ ಕಾಮಗಾರಿಯಾಗಿದ್ದರೆ, ಫಲಾನುಭವಿ ಹೆಸರು, ಚಟುವಟಿಕೆಯಿಂದ ಪಡೆಯುತ್ತಿರುವ ಲಾಭ)	<p>2022-23 ನೇ ಸಾಲಿನ PMKSY WDC 2.0 ಯೋಜನೆಚಿಹುಡಿ ತೋಟಗಾರಿಕೆ ಫ್ಲಾಟಕದಡಿ ಹೊಸ ಪ್ರದೇಶ ವಿಸ್ತರಣೆ ಕಾರ್ಯಕ್ರಮದಡಿ ವೈ ಕಗ್ಗಲ್ಲು ಗ್ರಾಮದ ಶ್ರೀ ಬಸವನಗೌಡ.ರವರ ಸರ್ವೆ ನಂ. 200/1 ರಲ್ಲಿ 2.1 ಹೆ. ಪ್ರದೇಶ</p> <p>ತೆಂಗು,ಮಾವು,ಕರಿಬೇವು,ನೀಬೆ,ನಿಂಬೆ ಒಟ್ಟು=220 ಸಸಿಗಳನ್ನು ನೆಟ್ಟು ತೋಟ ನಿರ್ಮಿಸಲಾಗಿದೆ. ಇದರಿಂದ 8 ವರ್ಷಗಳಲ್ಲಿ ಅಂದಾಜು 1.4 ಅಕ್ಷ ರೂ. ಗಳ ಅದಾಯವನ್ನು ನಿರೀಕ್ಷಿಸಲಾಗಿದೆ. ಇದರಿಂದ ಸದರಿ ಪಲಾನುಭವಿಯು ಆರ್ಥಿಕವಾಗಿ ಸಬಲರಾಗುವರು.</p>

ಜಲಾನಯನ ಯೋಜನೆಗಳ ಚಟುವಟಿಕೆ/ಕಾಮಗಾರಿಗಳನ್ನು ಅಂತರ್ಜಾಲದಲ್ಲಿ ಅಳವಡಿಸಲು ಸಂಕ್ಷಿಪ್ತ ಮಾಹಿತಿ

ಯೋಜನೆಯ ಹೆಸರು:	PMKSY WDC 2.0
ವರ್ಷ:	2022-23
ಕಾಮಗಾರಿಯ/ ಚಟುವಟಿಕೆಯ ಹೆಸರು:	ಪ್ರದೇಶ ವಿಸ್ತರಣೆ
ಕಾಮಗಾರಿ/ಚಟುವಟಿಕೆಯ ಛಾಯಚಿತ್ರ (photo with Lat &Long)	
ಸರ್ವೆ ನಂಬರ್:	47/ಸಿ
ಅಕ್ಷಾಂಶ ಮತ್ತು ರೇಖಾಂಶ:	N'15.122006 E77.061662'
ಗ್ರಾಮ:	ವೈ ಕಗ್ಗಲ್ಲು
ತಾಲ್ಲೂಕು:	ಬಳ್ಳಾರಿ
ಜಿಲ್ಲೆ:	ಬಳ್ಳಾರಿ
ಜಿಲ್ಲೆಕಾಮಗಾರಿ/ ಚಟುವಟಿಕೆಯ ಅಂದಾಜು ಮೊತ್ತ (ರೂಪಾಯಿಗಳಲ್ಲಿ)	28606 ಸಾವಿರ ರೂ
ಕಾಮಗಾರಿ/ ಚಟುವಟಿಕೆಯ ಕುರಿತು ಸಂಕ್ಷಿಪ್ತ ವಿವರ (ಸಮುದಾಯ ಕಾಮಗಾರಿಯಾಗಿದ್ದರೆ ಅಂದಾಜು ನೀರು ಸಂಗ್ರಹಣೆ (Cubic Meter), ರಕ್ಷಣಾತ್ಮಕ ನೀರಾವರಿ ಪ್ರದೇಶ, ಫಲಾನುಭವಿಗಳ ಸಂಖ್ಯೆ ವೈಯಕ್ತಿಕ ಕಾಮಗಾರಿಯಾಗಿದ್ದರೆ, ಫಲಾನುಭವಿ ಹೆಸರು, ಚಟುವಟಿಕೆಯಿಂದ ಪಡೆಯುತ್ತಿರುವ ಲಾಭ)	<p>2022-23 ನೇ ಸಾಲಿನ PMKSY WDC 2.0 ಯೋಜನೆಚಿಹುಡಿ ತೋಟಗಾರಿಕೆ ಫ್ಲಾಟಕದಡಿ ಹೊಸ ಪ್ರದೇಶ ವಿಸ್ತರಣೆ ಕಾರ್ಯಕ್ರಮದಡಿ ವೈ ಕಗ್ಗಲ್ಲು ಗ್ರಾಮದ ಶ್ರೀ ಮಲ್ಲಿಕಾರ್ಜುನ.ರವರ ಸರ್ವೆ ನಂ. 47/ಸಿ ರಲ್ಲಿ 1 ಹೆ. ಪ್ರದೇಶ</p> <p>ತೆಂಗು,ಮಾವು,ಕರಿಬೇವು,ನೀಬೆ,ನಿಂಬೆ ಒಟ್ಟು=184 ಸಸಿಗಳನ್ನು ನೆಟ್ಟು ತೋಟ ನಿರ್ಮಿಸಲಾಗಿದೆ, ಇದರಿಂದ 8 ವರ್ಷಗಳಲ್ಲಿ ಅಂದಾಜು 1.4 ಅಕ್ಷ ರೂ. ಗಳ ಅದಾಯವನ್ನು ನಿರೀಕ್ಷಿಸಲಾಗಿದೆ. ಇದರಿಂದ ಸದರಿ ಪಲಾನುಭವಿಯು ಆರ್ಥಿಕವಾಗಿ ಸಬಲರಾಗುವರು.</p>

ಜಲಾನಯನ ಯೋಜನೆಗಳ ಚಟುವಟಿಕೆ/ಕಾಮಗಾರಿಗಳನ್ನು ಅಂತರ್ಜಾಲದಲ್ಲಿ ಅಳವಡಿಸಲು ಸಂಕ್ಷಿಪ್ತ ಮಾಹಿತಿ

ಯೋಜನೆಯ ಹೆಸರು:	PMKSY WDC 2.0
ವರ್ಷ:	2022-23
ಕಾಮಗಾರಿಯ/ ಚಟುವಟಿಕೆಯ ಹೆಸರು:	ಪ್ರದೇಶ ವಿಸ್ತರಣೆ
ಕಾಮಗಾರಿ/ಚಟುವಟಿಕೆಯ ಛಾಯಚಿತ್ರ (photo with Lat &Long)	
ಸರ್ವೆ ನಂಬರ್:	113/ಸಿ
ಅಕ್ಷಾಂಶ ಮತ್ತು ರೇಖಾಂಶ:	N'15.122006 E77.061662'
ಗ್ರಾಮ:	ವೈ ಕಗ್ಗಲ್ಲು
ತಾಲ್ಲೂಕು:	ಬಳ್ಳಾರಿ
ಜಿಲ್ಲೆ:	ಬಳ್ಳಾರಿ
ಜಿಲ್ಲೆಕಾಮಗಾರಿ/ ಚಟುವಟಿಕೆಯ ಅಂದಾಜು ಮೊತ್ತ (ರೂಪಾಯಿಗಳಲ್ಲಿ)	28606 ಸಾವಿರ ರೂ
ಕಾಮಗಾರಿ/ ಚಟುವಟಿಕೆಯ ಕುರಿತು ಸಂಕ್ಷಿಪ್ತ ವಿವರ (ಸಮುದಾಯ ಕಾಮಗಾರಿಯಾಗಿದ್ದರೆ ಅಂದಾಜು ನೀರು ಸಂಗ್ರಹಣೆ (Cubic Meter), ರಕ್ಷಣಾತ್ಮಕ ನೀರಾವರಿ ಪ್ರದೇಶ, ಫಲಾನುಭವಿಗಳ ಸಂಖ್ಯೆ ವೈಯಕ್ತಿಕ ಕಾಮಗಾರಿಯಾಗಿದ್ದರೆ, ಫಲಾನುಭವಿ ಹೆಸರು, ಚಟುವಟಿಕೆಯಿಂದ ಪಡೆಯುತ್ತಿರುವ ಲಾಭ)	<p>2022-23 ನೇ ಸಾಲಿನ PMKSY WDC 2.0 ಯೋಜನೆಚಿಹುಡಿ ತೋಟಗಾರಿಕೆ ಫ್ಲಾಟಕದಡಿ ಹೊಸ ಪ್ರದೇಶ ವಿಸ್ತರಣೆ ಕಾರ್ಯಕ್ರಮದಡಿ ವೈ ಕಗ್ಗಲ್ಲು ಗ್ರಾಮದ ಶ್ರೀ ಮಲ್ಲಿಕಾರ್ಜುನ.ರವರ ಸರ್ವೆ ನಂ113/ಸಿ ರಲ್ಲಿ 1 ಹೆ. ಪ್ರದೇಶ</p> <p>ತೆಂಗು,ಮಾವು,ಕರಿಬೇವು,ಸೀಬೆ,ನಿಂಬೆ ಒಟ್ಟು=100 ಸಸಿಗಳನ್ನು ನೆಟ್ಟು ತೋಟ ನಿರ್ಮಿಸಲಾಗಿದೆ. ಇದರಿಂದ 8 ವರ್ಷಗಳಲ್ಲಿ ಅಂದಾಜು 1.4 ಲಕ್ಷ ರೂ, ಗಳ ಅದಾಯವನ್ನು ನಿರೀಕ್ಷಿಸಲಾಗಿದೆ. ಇದರಿಂದ ಸದರಿ ಪಲಾನುಭವಿಯು ಆರ್ಥಿಕವಾಗಿ ಸಬಲರಾಗುವರು.</p>

ಜಲಾನಯನ ಯೋಜನೆಗಳ ಚಟುವಟಿಕೆ/ಕಾಮಗಾರಿಗಳನ್ನು ಅಂತರ್ಜಾಲದಲ್ಲಿ ಅಳವಡಿಸಲು ಸಂಕ್ಷಿಪ್ತ ಮಾಹಿತಿ

ಯೋಜನೆಯ ಹೆಸರು:	PMKSY WDC 2.0
ವರ್ಷ:	2022-23
ಕಾಮಗಾರಿಯ/ ಚಟುವಟಿಕೆಯ ಹೆಸರು:	ಪ್ರದೇಶ ವಿಸ್ತರಣೆ
ಕಾಮಗಾರಿ/ಚಟುವಟಿಕೆಯ ಛಾಯಚಿತ್ರ (photo with Lat &Long)	
ಸರ್ವೆ ನಂಬರ್:	99/ಬಿ2
ಅಕ್ಷಾಂಶ ಮತ್ತು ರೇಖಾಂಶ:	N'15.122006 E77.061662'
ಗ್ರಾಮ:	ವೈ ಕಗ್ಗಲ್ಲು
ತಾಲ್ಲೂಕು:	ಬಳ್ಳಾರಿ
ಜಿಲ್ಲೆ:	ಬಳ್ಳಾರಿ
ಜಿಲ್ಲೆಕಾಮಗಾರಿ/ ಚಟುವಟಿಕೆಯ ಅಂದಾಜು ಮೊತ್ತ (ರೂಪಾಯಿಗಳಲ್ಲಿ)	28606 ಸಾವಿರ ರೂ
ಕಾಮಗಾರಿ/ ಚಟುವಟಿಕೆಯ ಕುರಿತು ಸಂಕ್ಷಿಪ್ತ ವಿವರ (ಸಮುದಾಯ ಕಾಮಗಾರಿಯಾಗಿದ್ದರೆ ಅಂದಾಜು ನೀರು ಸಂಗ್ರಹಣೆ (Cubic Meter), ರಕ್ಷಣಾತ್ಮಕ ನೀರಾವರಿ ಪ್ರದೇಶ, ಫಲಾನುಭವಿಗಳ ಸಂಖ್ಯೆ ವೈಯಕ್ತಿಕ ಕಾಮಗಾರಿಯಾಗಿದ್ದರೆ, ಫಲಾನುಭವಿ ಹೆಸರು, ಚಟುವಟಿಕೆಯಿಂದ ಪಡೆಯುತ್ತಿರುವ ಲಾಭ)	<p>2022-23 ನೇ ಸಾಲಿನ PMKSY WDC 2.0 ಯೋಜನೆಚುಡಿ ತೋಟಗಾರಿಕೆ ಘಟಕದಡಿ ಹೊಸ ಪ್ರದೇಶ ವಿಸ್ತರಣೆ ಕಾರ್ಯಕ್ರಮದಡಿ ವೈ ಕಗ್ಗಲ್ಲು ಗ್ರಾಮದ ಶ್ರೀ ಮಲ್ಲಿಕಾರ್ಜುನ.ರವರ ಸರ್ವೆ ನಂ199/ಬಿ2ರಲ್ಲಿ 1 ಹೆ. ಪ್ರದೇಶ</p> <p>ತೆಂಗು,ಮಾವು,ಕರಿಬೇವು,ಸೀಬೆ,ನಿಂಬೆ ಒಟ್ಟು=100 ಸಸಿಗಳನ್ನು ನೆಟ್ಟು ತೋಟ ನಿರ್ಮಿಸಲಾಗಿದೆ. ಇದರಿಂದ 8 ವರ್ಷಗಳಲ್ಲಿ ಅಂದಾಜು 1.4 ಲಕ್ಷ ರೂ, ಗಳ ಅದಾಯವನ್ನು ನಿರೀಕ್ಷಿಸಲಾಗಿದೆ. ಇದರಿಂದ ಸದರಿ ಪಲಾನುಭವಿಯು ಆರ್ಥಿಕವಾಗಿ ಸಬಲರಾಗುವರು.</p>

ಜಲಾನಯನ ಯೋಜನೆಗಳ ಚಟುವಟಿಕೆ/ಕಾಮಗಾರಿಗಳನ್ನು ಅಂತರ್ಜಾಲದಲ್ಲಿ ಅಳವಡಿಸಲು ಸಂಕ್ಷಿಪ್ತ ಮಾಹಿತಿ

ಯೋಜನೆಯ ಹೆಸರು:	PMKSY WDC 2.0
ವರ್ಷ:	2022-23
ಕಾಮಗಾರಿಯ/ ಚಟುವಟಿಕೆಯ ಹೆಸರು:	ಪ್ರದೇಶ ವಿಸ್ತರಣೆ
ಕಾಮಗಾರಿ/ಚಟುವಟಿಕೆಯ ಛಾಯಚಿತ್ರ (photo with Lat &Long)	
ಸರ್ವೆ ನಂಬರ್:	169/ಎ
ಅಕ್ಷಾಂಶ ಮತ್ತು ರೇಖಾಂಶ:	N'15.110075 E77.060705"
ಗ್ರಾಮ:	ವೈ ಕಗ್ಗಲ್ಲು
ತಾಲ್ಲೂಕು:	ಬಳ್ಳಾರಿ
ಜಿಲ್ಲೆ:	ಬಳ್ಳಾರಿ
ಜಿಲ್ಲೆಕಾಮಗಾರಿ/ ಚಟುವಟಿಕೆಯ ಅಂದಾಜು ಮೊತ್ತ (ರೂಪಾಯಿಗಳಲ್ಲಿ)	55700.00 ಸಾವಿರ ರೂ
ಕಾಮಗಾರಿ/ ಚಟುವಟಿಕೆಯ ಕುರಿತು ಸಂಕ್ಷಿಪ್ತ ವಿವರ (ಸಮುದಾಯ ಕಾಮಗಾರಿಯಾಗಿದ್ದರೆ ಅಂದಾಜು ನೀರು ಸಂಗ್ರಹಣೆ (Cubic Meter), ರಕ್ಷಣಾತ್ಮಕ ನೀರಾವರಿ ಪ್ರದೇಶ, ಫಲಾನುಭವಿಗಳ ಸಂಖ್ಯೆ, ವೈಯಕ್ತಿಕ ಕಾಮಗಾರಿಯಾಗಿದ್ದರೆ, ಫಲಾನುಭವಿ ಹೆಸರು, ಚಟುವಟಿಕೆಯಿಂದ ಪಡೆಯುತ್ತಿರುವ ಲಾಭ)	<p>2022-23 ನೇ ಸಾಲಿನ PMKSY WDC 2.0 ಯೋಜನೆಚುಡಿ ತೋಟಗಾರಿಕೆ ಘಟಕದಡಿ ಹೊಸ ಪ್ರದೇಶ ವಿಸ್ತರಣೆ ಕಾರ್ಯಕ್ರಮದಡಿ ವೈ ಕಗ್ಗಲ್ಲು ಗ್ರಾಮದ ಶ್ರೀ ತಿಪ್ಪೆರುದ್ರಪ್ಪ.ರವರ ಸರ್ವೆ ನಂ 169/ಎ ರಲ್ಲಿ 2.8 ಹೆ. ಪ್ರದೇಶ</p> <p>ತೆಂಗು,ಮಾವು,ಕರಿಬೇವು,ನೀಬೆ,ನಿಂಬೆ ಒಟ್ಟು=350 ಸಸಿಗಳನ್ನು ನೆಟ್ಟು ತೋಟ ನಿರ್ಮಿಸಲಾಗಿದೆ. ಇದರಿಂದ 8 ವರ್ಷಗಳಲ್ಲಿ ಅಂದಾಜು 1.8 ಲಕ್ಷ ರೂ. ಗಳ ಅದಾಯವನ್ನು ನಿರೀಕ್ಷಿಸಲಾಗಿದೆ. ಇದರಿಂದ ಸದರಿ ಪಲಾನುಭವಿಯು ಆರ್ಥಿಕವಾಗಿ ಸಬಲಾಗುವರು.</p>


ಜಲಾನಯನ ಯೋಜನೆಗಳ ಚಟುವಟಿಕೆ/ಕಾಮಗಾರಿಗಳನ್ನು ಅಂತರ್ಜಾಲದಲ್ಲಿ ಅಳವಡಿಸಲು ಸಂಕ್ಷಿಪ್ತ ಮಾಹಿತಿ

ಯೋಜನೆಯ ಹೆಸರು:	PMKSY WDC 2.0
ವರ್ಷ:	2022-23
ಕಾಮಗಾರಿಯ/ ಚಟುವಟಿಕೆಯ ಹೆಸರು:	ಪ್ರದೇಶ ವಿಸ್ತರಣೆ
ಕಾಮಗಾರಿ/ಚಟುವಟಿಕೆಯ ಛಾಯಚಿತ್ರ (photo with Lat &Long)	
ಸರ್ವೆ ನಂಬರ್:	109/2
ಅಕ್ಷಾಂಶ ಮತ್ತು ರೇಖಾಂಶ:	N'15.118735 E77.06807"
ಗ್ರಾಮ:	ವೈ ಕಗ್ಗಲ್ಲು
ತಾಲ್ಲೂಕು:	ಬಳ್ಳಾರಿ
ಜಿಲ್ಲೆ:	ಬಳ್ಳಾರಿ
ಜಿಲ್ಲೆಕಾಮಗಾರಿ/ ಚಟುವಟಿಕೆಯ ಅಂದಾಜು ಮೊತ್ತ (ರೂಪಾಯಿಗಳಲ್ಲಿ)	70750.00 ಸಾವಿರ ರೂ
ಕಾಮಗಾರಿ/ ಚಟುವಟಿಕೆಯ ಕುರಿತು ಸಂಕ್ಷಿಪ್ತ ವಿವರ (ಸಮುದಾಯ ಕಾಮಗಾರಿಯಾಗಿದ್ದರೆ ಅಂದಾಜು ನೀರು ಸಂಗ್ರಹಣೆ (Cubic Meter), ರಕ್ಷಣಾತ್ಮಕ ನೀರಾವರಿ ಪ್ರದೇಶ, ಫಲಾನುಭವಿಗಳ ಸಂಖ್ಯೆ ವೈಯಕ್ತಿಕ ಕಾಮಗಾರಿಯಾಗಿದ್ದರೆ, ಫಲಾನುಭವಿ ಹೆಸರು, ಚಟುವಟಿಕೆಯಿಂದ ಪಡೆಯುತ್ತಿರುವ ಲಾಭ)	<p>2022-23 ನೇ ಸಾಲಿನ PMKSY WDC 2.0 ಯೋಜನೆಡುಡಿ ತೋಟಗಾರಿಕೆ ಘಟಕದಡಿ ಹೊಸ ಪ್ರದೇಶ ವಿಸ್ತರಣೆ ಕಾರ್ಯಕ್ರಮದಡಿ ವೈ ಕಗ್ಗಲ್ಲು ಗ್ರಾಮದ ಶ್ರೀ ಬಿ. ಓಂಕಾರಿ ರವರ ಸರ್ವೆ ನಂ 109/2 ರಲ್ಲಿ 2.8 ಹೆ. ಪ್ರದೇಶ</p> <p>ತೆಂಗು, ಮಾವು, ಕರಿಬೇವು, ಸೀಬೆ, ನಿಂಬೆ ಒಟ್ಟು=450 ಸಸಿಗಳನ್ನು ನೆಟ್ಟು ತೋಟ ನಿರ್ಮಿಸಲಾಗಿದೆ, ಇದರಿಂದ 8 ವರ್ಷಗಳಲ್ಲಿ ಅಂದಾಜು 2.8 ಲಕ್ಷ ರೂ. ಗಳ ಅದಾಯವನ್ನು ನಿರೀಕ್ಷಿಸಲಾಗಿದೆ. ಇದರಿಂದ ಸದರಿ ಪಲಾನುಭವಿಯು ಆರ್ಥಿಕವಾಗಿ ಸಬಲರಾಗುವರು.</p>

ಜಲಾನಯನ ಯೋಜನೆಗಳ ಚಟುವಟಿಕೆ/ಕಾಮಗಾರಿಗಳನ್ನು ಅಂತರ್ಜಾಲದಲ್ಲಿ ಅಳವಡಿಸಲು ಸಂಕ್ಷಿಪ್ತ ಮಾಹಿತಿ

ಯೋಜನೆಯ ಹೆಸರು:	PMKSY WDC 2.0
ವರ್ಷ:	2022-23
ಕಾಮಗಾರಿಯ/ ಚಟುವಟಿಕೆಯ ಹೆಸರು:	ಪ್ರದೇಶ ವಿಸ್ತರಣೆ
ಕಾಮಗಾರಿ/ಚಟುವಟಿಕೆಯ ಛಾಯಚಿತ್ರ (photo with Lat &Long)	
ಸರ್ವೆ ನಂಬರ್:	167/ಸಿ
ಅಕ್ಷಾಂಶ ಮತ್ತು ರೇಖಾಂಶ:	N'15.110172 E77.060508"
ಗ್ರಾಮ:	ವೈ ಕಗ್ಗಲ್ಲು
ತಾಲ್ಲೂಕು:	ಬಳ್ಳಾರಿ
ಜಿಲ್ಲೆ:	ಬಳ್ಳಾರಿ
ಜಿಲ್ಲೆಕಾಮಗಾರಿ/ ಚಟುವಟಿಕೆಯ ಅಂದಾಜು ಮೊತ್ತ (ರೂಪಾಯಿಗಳಲ್ಲಿ)	63780.00 ಸಾವಿರ ರೂ
ಕಾಮಗಾರಿ/ ಚಟುವಟಿಕೆಯ ಕುರಿತು ಸಂಕ್ಷಿಪ್ತ ವಿವರ (ಸಮುದಾಯ ಕಾಮಗಾರಿಯಾಗಿದ್ದರೆ ಅಂದಾಜು ನೀರು ಸಂಗ್ರಹಣೆ (Cubic Meter), ರಕ್ಷಣಾತ್ಮಕ ನೀರಾವರಿ ಪ್ರದೇಶ, ಫಲಾನುಭವಿಗಳ ಸಂಖ್ಯೆ ವೈಯಕ್ತಿಕ ಕಾಮಗಾರಿಯಾಗಿದ್ದರೆ, ಫಲಾನುಭವಿ ಹೆಸರು, ಚಟುವಟಿಕೆಯಿಂದ ಪಡೆಯುತ್ತಿರುವ ಲಾಭ)	<p>2022-23 ನೇ ಸಾಲಿನ PMKSY WDC 2.0 ಯೋಜನೆಚುಡಿ ತೋಟಗಾರಿಕೆ ಘಟಕದಡಿ ಹೊಸ ಪ್ರದೇಶ ವಿಸ್ತರಣೆ ಕಾರ್ಯಕ್ರಮದಡಿ ವೈ ಕಗ್ಗಲ್ಲು ಗ್ರಾಮದ ಶ್ರೀ ಅಂಬಮ್ಮ ರವರ ಸರ್ವೆ ನಂ 167/ಸಿ ರಲ್ಲಿ 2.1 ಹೆ. ಪ್ರದೇಶ</p> <p>ತೆಂಗು,ಮಾವು,ಕರಿಬೇವು,ನೀಬೆ,ನಿಂಬೆ ಒಟ್ಟು=380 ಸಸಿಗಳನ್ನು ನಟ್ಟು ತೋಟ ನಿರ್ಮಿಸಲಾಗಿದೆ, ಇದರಿಂದ 8 ವರ್ಷಗಳಲ್ಲಿ ಅಂದಾಜು 1.8 ಲಕ್ಷ ರೂ. ಗಳ ಆದಾಯವನ್ನು ನಿರೀಕ್ಷಿಸಲಾಗಿದೆ. ಇದರಿಂದ ಸದರಿ ಪಲಾನುಭವಿಯು ಆರ್ಥಿಕವಾಗಿ ಸಬಲರಾಗುವರು.</p>

ಜಲಾನಯನ ಯೋಜನೆಗಳ ಚಟುವಟಿಕೆ/ಕಾಮಗಾರಿಗಳನ್ನು ಅಂತರ್ಜಾಲದಲ್ಲಿ ಅಳವಡಿಸಲು ಸಂಕ್ಷಿಪ್ತ ಮಾಹಿತಿ

ಯೋಜನೆಯ ಹೆಸರು:	PMKSY WDC 2.0
ವರ್ಷ:	2022-23
ಕಾಮಗಾರಿಯ/ ಚಟುವಟಿಕೆಯ ಹೆಸರು:	ಪ್ರದೇಶ ವಿಸ್ತರಣೆ
ಕಾಮಗಾರಿ/ಚಟುವಟಿಕೆಯ ಛಾಯಚಿತ್ರ (photo with Lat &Long)	
ಸರ್ವೆ ನಂಬರ್:	247
ಅಕ್ಷಾಂಶ ಮತ್ತು ರೇಖಾಂಶ:	N'15.110172 E77.060508"
ಗ್ರಾಮ:	ವೈ ಕಗ್ಗಲ್ಲ
ತಾಲ್ಲೂಕು:	ಬಳ್ಳಾರಿ
ಜಿಲ್ಲೆ:	ಬಳ್ಳಾರಿ
ಜಿಲ್ಲೆಕಾಮಗಾರಿ/ ಚಟುವಟಿಕೆಯ ಅಂದಾಜು ಮೊತ್ತ (ರೂಪಾಯಿಗಳಲ್ಲಿ)	25900.00 ಸಾವಿರ ರೂ
ಕಾಮಗಾರಿ/ ಚಟುವಟಿಕೆಯ ಕುರಿತು ಸಂಕ್ಷಿಪ್ತ ವಿವರ (ಸಮುದಾಯ ಕಾಮಗಾರಿಯಾಗಿದ್ದರೆ ಅಂದಾಜು ನೀರು ಸಂಗ್ರಹಣೆ (Cubic Meter), ರಕ್ಷಣಾತ್ಮಕ ನೀರಾವರಿ ಪ್ರದೇಶ, ಫಲಾನುಭವಿಗಳ ಸಂಖ್ಯೆ ವೈಯಕ್ತಿಕ ಕಾಮಗಾರಿಯಾಗಿದ್ದರೆ, ಫಲಾನುಭವಿ ಹೆಸರು, ಚಟುವಟಿಕೆಯಿಂದ ಪಡೆಯುತ್ತಿರುವ ಲಾಭ)	<p>2022-23 ನೇ ಸಾಲಿನ PMKSY WDC 2.0 ಯೋಜನೆಚುಡಿ ತೋಟಗಾರಿಕೆ ಘಟಕದಡಿ ಹೊಸ ಪ್ರದೇಶ ವಿಸ್ತರಣೆ ಕಾರ್ಯಕ್ರಮದಡಿ ವೈ ಕಗ್ಗಲ್ಲ ಗ್ರಾಮದ ಶ್ರೀ ನಾಗವ್ವ ರವರ ಸರ್ವೆ ನಂ 247 ರಲ್ಲಿ 0.28 ಹೆ. ಪ್ರದೇಶ ಮಲ್ಲಿಗೆ ಒಟ್ಟು=700 ಸಸಿಗಳನ್ನು ನೆಟ್ಟು ತೋಟ ನಿರ್ಮಿಸಲಾಗಿದೆ, ಇದರಿಂದ 2 ವರ್ಷಗಳಲ್ಲಿ ಅಂದಾಜು 0.40 ಲಕ್ಷ ರೂ. ಗಳ ಅದಾಯವನ್ನು ನಿರೀಕ್ಷಿಸಲಾಗಿದೆ. ಇದರಿಂದ ಸದರಿ ಪಲಾನುಭವಿಯು ಆರ್ಥಿಕವಾಗಿ ಸಬಲರಾಗುವರು.</p>


ಜಲಾನಯನ ಯೋಜನೆಗಳ ಚಟುವಟಿಕೆ/ಕಾಮಗಾರಿಗಳನ್ನು ಅಂತರ್ಜಾಲದಲ್ಲಿ ಅಳವಡಿಸಲು ಸಂಕ್ಷಿಪ್ತ ಮಾಹಿತಿ

ಯೋಜನೆಯ ಹೆಸರು:	PMKSY WDC 2.0
ವರ್ಷ:	2022-23
ಕಾಮಗಾರಿಯ/ ಚಟುವಟಿಕೆಯ ಹೆಸರು:	ಪ್ರದೇಶ ವಿಸ್ತರಣೆ
ಕಾಮಗಾರಿ/ಚಟುವಟಿಕೆಯ ಛಾಯಚಿತ್ರ (photo with Lat &Long)	
ಸರ್ವೆ ನಂಬರ್:	227/3
ಅಕ್ಷಾಂಶ ಮತ್ತು ರೇಖಾಂಶ:	N'15.142593 E77.029999"
ಗ್ರಾಮ:	ವೈ ಕಗ್ಗಲ್ಲ
ತಾಲ್ಲೂಕು:	ಬಳ್ಳಾರಿ
ಜಿಲ್ಲೆ:	ಬಳ್ಳಾರಿ
ಜಿಲ್ಲೆಕಾಮಗಾರಿ/ ಚಟುವಟಿಕೆಯ ಅಂದಾಜು ಮೊತ್ತ (ರೂಪಾಯಿಗಳಲ್ಲಿ)	25900.00 ಸಾವಿರ ರೂ
ಕಾಮಗಾರಿ/ ಚಟುವಟಿಕೆಯ ಕುರಿತು ಸಂಕ್ಷಿಪ್ತ ವಿವರ (ಸಮುದಾಯ ಕಾಮಗಾರಿಯಾಗಿದ್ದರೆ ಅಂದಾಜು ನೀರು ಸಂಗ್ರಹಣೆ (Cubic Meter), ರಕ್ಷಣಾತ್ಮಕ ನೀರಾವರಿ ಪ್ರದೇಶ, ಫಲಾನುಭವಿಗಳ ಸಂಖ್ಯೆ ವೈಯಕ್ತಿಕ ಕಾಮಗಾರಿಯಾಗಿದ್ದರೆ, ಫಲಾನುಭವಿ ಹೆಸರು, ಚಟುವಟಿಕೆಯಿಂದ ಪಡೆಯುತ್ತಿರುವ ಲಾಭ)	2022-23 ನೇ ಸಾಲಿನ PMKSY WDC 2.0 ಯೋಜನೆಚುಡಿ ತೋಟಗಾರಿಕೆ ಘಟಕದಡಿ ಹೊಸ ಪ್ರದೇಶ ವಿಸ್ತರಣೆ ಕಾರ್ಯಕ್ರಮದಡಿ ವೈ ಕಗ್ಗಲ್ಲ ಗ್ರಾಮದ ಶ್ರೀ ಎಂ. ಶಿವಕುಮಾರ ರವರ ಸರ್ವೆ ನಂ 227/3 ರಲ್ಲಿ 0.2 ಹೆ. ಪ್ರದೇಶ ಮಲ್ಿಗೆ ಒಟ್ಟು=700 ಸಸಿಗಳನ್ನು ನೆಟ್ಟು ತೋಟ ನಿರ್ಮಿಸಲಾಗಿದೆ, ಇದರಿಂದ 2 ವರ್ಷಗಳಲ್ಲಿ ಅಂದಾಜು 0.40 ಲಕ್ಷ ರೂ. ಗಳ ಅದಾಯವನ್ನು ನಿರೀಕ್ಷಿಸಲಾಗಿದೆ. ಇದರಿಂದ ಸದರಿ ಪಲಾನುಭವಿಯು ಆರ್ಥಿಕವಾಗಿ ಸಬಲರಾಗುವರು.

ಜಲಾನಯನ ಯೋಜನೆಗಳ ಚಟುವಟಿಕೆ/ಕಾಮಗಾರಿಗಳನ್ನು ಅಂತರ್ಜಾಲದಲ್ಲಿ ಅಳವಡಿಸಲು ಸಂಕ್ಷಿಪ್ತ ಮಾಹಿತಿ

ಯೋಜನೆಯ ಹೆಸರು:	PMKSY WDC 2.0
ವರ್ಷ:	2022-23
ಕಾಮಗಾರಿಯ/ ಚಟುವಟಿಕೆಯ ಹೆಸರು:	ಪ್ರದೇಶ ವಿಸ್ತರಣೆ
ಕಾಮಗಾರಿ/ಚಟುವಟಿಕೆಯ ಛಾಯಚಿತ್ರ (photo with Lat &Long)	
ಸರ್ವೆ ನಂಬರ್:	19 ಸಿ/3
ಅಕ್ಷಾಂಶ ಮತ್ತು ರೇಖಾಂಶ:	N'15.142593 E77.029999'
ಗ್ರಾಮ:	ವೈ ಕಗ್ಗಲ್ಲು
ತಾಲ್ಲೂಕು:	ಬಳ್ಳಾರಿ
ಜಿಲ್ಲೆ:	ಬಳ್ಳಾರಿ
ಜಿಲ್ಲೆಕಾಮಗಾರಿ/ ಚಟುವಟಿಕೆಯ ಅಂದಾಜು ಮೊತ್ತ (ರೂಪಾಯಿಗಳಲ್ಲಿ)	37000.00 ಸಾವಿರ ರೂ
ಕಾಮಗಾರಿ/ ಚಟುವಟಿಕೆಯ ಕುರಿತು ಸಂಕ್ಷಿಪ್ತ ವಿವರ (ಸಮುದಾಯ ಕಾಮಗಾರಿಯಾಗಿದ್ದರೆ ಅಂದಾಜು ನೀರು ಸಂಗ್ರಹಣೆ (Cubic Meter), ರಕ್ಷಣಾತ್ಮಕ ನೀರಾವರಿ ಪ್ರದೇಶ, ಫಲಾನುಭವಿಗಳ ಸಂಖ್ಯೆ ವೈಯಕ್ತಿಕ ಕಾಮಗಾರಿಯಾಗಿದ್ದರೆ, ಫಲಾನುಭವಿ ಹೆಸರು, ಚಟುವಟಿಕೆಯಿಂದ ಪಡೆಯುತ್ತಿರುವ ಲಾಭ)	<p>2022-23 ನೇ ಸಾಲಿನ PMKSY WDC 2.0 ಯೋಜನೆಚುಡಿ ತೋಟಗಾರಿಕೆ ಘಟಕದಡಿ ಹೊಸ ಪ್ರದೇಶ ವಿಸ್ತರಣೆ ಕಾರ್ಯಕ್ರಮದಡಿ ವೈ ಕಗ್ಗಲ್ಲು ಗ್ರಾಮದ ಶ್ರೀ ಎನ್. ಮಲ್ಲನಗೌಡ ರವರ ಸರ್ವೆ ನಂ 227/3 ರಲ್ಲಿ 0.4 ಹೆ. ಪ್ರದೇಶ</p> <p>ಮಲ್ಲಿಗೆ ಒಟ್ಟು=1000 ಸಸಿಗಳನ್ನು ನಟ್ಟು ತೋಟ ನಿರ್ಮಿಸಲಾಗಿದೆ, ಇದರಿಂದ 2 ವರ್ಷಗಳಲ್ಲಿ ಅಂದಾಜು 0.80 ಲಕ್ಷ ರೂ, ಗಳ ಅದಾಯವನ್ನು ನಿರೀಕ್ಷಿಸಲಾಗಿದೆ. ಇದರಿಂದ ಸದರಿ ಪಲಾನುಭವಿಯು ಆರ್ಥಿಕವಾಗಿ ಸಬಲರಾಗುವರು.</p>


ಜಲಾನಯನ ಯೋಜನೆಗಳ ಚಟುವಟಿಕೆ/ಕಾಮಗಾರಿಗಳನ್ನು ಅಂತರ್ಜಾಲದಲ್ಲಿ ಅಳವಡಿಸಲು ಸಂಕ್ಷಿಪ್ತ ಮಾಹಿತಿ

ಯೋಜನೆಯ ಹೆಸರು:	PMKSY WDC 2.0
ವರ್ಷ:	2022-23
ಕಾಮಗಾರಿಯ/ ಚಟುವಟಿಕೆಯ ಹೆಸರು:	ಪ್ರದೇಶ ವಿಸ್ತರಣೆ
ಕಾಮಗಾರಿ/ಚಟುವಟಿಕೆಯ ಛಾಯಚಿತ್ರ (photo with Lat &Long)	
ಸರ್ವೆ ನಂಬರ್:	92/2
ಅಕ್ಷಾಂಶ ಮತ್ತು ರೇಖಾಂಶ:	N'15.142593 E77.029999"
ಗ್ರಾಮ:	ವೈ ಕಗ್ಗಲ್ಲು
ತಾಲೂಕು:	ಬಳ್ಳಾರಿ
ಜಿಲ್ಲೆ:	ಬಳ್ಳಾರಿ
ಜಿಲ್ಲೆಕಾಮಗಾರಿ/ ಚಟುವಟಿಕೆಯ ಅಂದಾಜು ಮೊತ್ತ (ರೂಪಾಯಿಗಳಲ್ಲಿ)	29600.00 ಸಾವಿರ ರೂ
ಕಾಮಗಾರಿ/ ಚಟುವಟಿಕೆಯ ಕುರಿತು ಸಂಕ್ಷಿಪ್ತ ವಿವರ (ಸಮುದಾಯ ಕಾಮಗಾರಿಯಾಗಿದ್ದರೆ ಅಂದಾಜು ನೀರು ಸಂಗ್ರಹಣೆ (Cubic Meter), ರಕ್ಷಣಾತ್ಮಕ ನೀರಾವರಿ ಪ್ರದೇಶ, ಫಲಾನುಭವಿಗಳ ಸಂಖ್ಯೆ ವೈಯಕ್ತಿಕ ಕಾಮಗಾರಿಯಾಗಿದ್ದರೆ, ಫಲಾನುಭವಿ ಹೆಸರು, ಚಟುವಟಿಕೆಯಿಂದ ಪಡೆಯುತ್ತಿರುವ ಲಾಭ)	2022-23 ನೇ ಸಾಲಿನ PMKSY WDC 2.0 ಯೋಜನೆಚುಡಿ ತೋಟಗಾರಿಕೆ ಘಟಕದಡಿ ಹೊಸ ಪ್ರದೇಶ ವಿಸ್ತರಣೆ ಕಾರ್ಯಕ್ರಮದಡಿ ವೈ ಕಗ್ಗಲ್ಲು ಗ್ರಾಮದ ಶ್ರೀ ಓಂಕಾರಮ್ಮ ರವರ ಸರ್ವೆ ನಂ 92/2 ರಲ್ಲಿ 0.24 ಹೆ. ಪ್ರದೇಶ ಮಲ್ಲಿಗೆ ಒಟ್ಟು=800 ಸಸಿಗಳನ್ನು ನೆಟ್ಟು ತೋಟ ನಿರ್ಮಿಸಲಾಗಿದೆ, ಇದರಿಂದ 2 ವರ್ಷಗಳಲ್ಲಿ ಅಂದಾಜು 0.60 ಲಕ್ಷ ರೂ. ಗಳ ಅದಾಯವನ್ನು ನಿರೀಕ್ಷಿಸಲಾಗಿದೆ. ಇದರಿಂದ ಸದರಿ ಪಲಾನುಭವಿಯು ಆರ್ಥಿಕವಾಗಿ ಸಬಲರಾಗುವರು.

ಜಲಾನಯನ ಯೋಜನೆಗಳ ಚಟುವಟಿಕೆ/ಕಾಮಗಾರಿಗಳನ್ನು ಅಂತರ್ಜಾಲದಲ್ಲಿ ಅಳವಡಿಸಲು ಸಂಕ್ಷಿಪ್ತ ಮಾಹಿತಿ

ಯೋಜನೆಯ ಹೆಸರು:	PMKSY WDC 2.0
ವರ್ಷ:	2022-23
ಕಾಮಗಾರಿಯ/ ಚಟುವಟಿಕೆಯ ಹೆಸರು:	ಪ್ರದೇಶ ವಿಸ್ತರಣೆ
ಕಾಮಗಾರಿ/ಚಟುವಟಿಕೆಯ ಛಾಯಚಿತ್ರ (photo with Lat &Long)	
ಸರ್ವೆ ನಂಬರ್:	203D
ಅಕ್ಷಾಂಶ ಮತ್ತು ರೇಖಾಂಶ:	N'15.142593 E77.029999"
ಗ್ರಾಮ:	ವೈ ಕಗ್ಗಲ್ಲು
ತಾಲೂಕು:	ಬಳ್ಳಾರಿ
ಜಿಲ್ಲೆ:	ಬಳ್ಳಾರಿ
ಜಿಲ್ಲೆಕಾಮಗಾರಿ/ ಚಟುವಟಿಕೆಯ ಅಂದಾಜು ಮೊತ್ತ (ರೂಪಾಯಿಗಳಲ್ಲಿ)	25900.00 ಸಾವಿರ ರೂ
ಕಾಮಗಾರಿ/ ಚಟುವಟಿಕೆಯ ಕುರಿತು ಸಂಕ್ಷಿಪ್ತ ವಿವರ (ಸಮುದಾಯ ಕಾಮಗಾರಿಯಾಗಿದ್ದರೆ ಅಂದಾಜು ನೀರು ಸಂಗ್ರಹಣೆ (Cubic Meter), ರಕ್ಷಣಾತ್ಮಕ ನೀರಾವರಿ ಪ್ರದೇಶ, ಫಲಾನುಭವಿಗಳ ಸಂಖ್ಯೆ ವೈಯಕ್ತಿಕ ಕಾಮಗಾರಿಯಾಗಿದ್ದರೆ, ಫಲಾನುಭವಿ ಹೆಸರು, ಚಟುವಟಿಕೆಯಿಂದ ಪಡೆಯುತ್ತಿರುವ ಲಾಭ)	<p>2022-23 ನೇ ಸಾಲಿನ PMKSY WDC 2.0 ಯೋಜನೆಚಿಹುಡಿ ತೋಟಗಾರಿಕೆ ಘಟಕದಡಿ ಹೊಸ ಪ್ರದೇಶ ವಿಸ್ತರಣೆ ಕಾರ್ಯಕ್ರಮದಡಿ ವೈ ಕಗ್ಗಲ್ಲು ಗ್ರಾಮದ ಶ್ರೀ ಎನ್. ಎಂ ಚನ್ನಮಲ್ಲಯ್ಯ ರವರ ಸರ್ವೆ ನಂ 203ಡಿ ರಲ್ಲಿ 0.28 ಹೆ. ಪ್ರದೇಶ</p> <p>ಮಲ್ಲಿಗೆ ಒಟ್ಟು=700 ಸಸಿಗಳನ್ನು ನೆಟ್ಟು ತೋಟ ನಿರ್ಮಿಸಲಾಗಿದೆ, ಇದರಿಂದ 2 ವರ್ಷಗಳಲ್ಲಿ ಅಂದಾಜು 0.60 ಲಕ್ಷ ರೂ. ಗಳ ಅದಾಯವನ್ನು ನಿರೀಕ್ಷಿಸಲಾಗಿದೆ. ಇದರಿಂದ ಸದರಿ ಪಲಾನುಭವಿಯು ಆರ್ಥಿಕವಾಗಿ ಸಬಲರಾಗುವರು.</p>

ಜಲಾನಯನ ಯೋಜನೆಗಳ ಚಟುವಟಿಕೆ/ಕಾಮಗಾರಿಗಳನ್ನು ಅಂತರ್ಜಾಲದಲ್ಲಿ ಅಳವಡಿಸಲು ಸಂಕ್ಷಿಪ್ತ ಮಾಹಿತಿ

ಯೋಜನೆಯ ಹೆಸರು:	PMKSY WDC 2.0
ವರ್ಷ:	2022-23
ಕಾಮಗಾರಿಯ/ ಚಟುವಟಿಕೆಯ ಹೆಸರು:	ಪ್ರದೇಶ ವಿಸ್ತರಣೆ
ಕಾಮಗಾರಿ/ಚಟುವಟಿಕೆಯ ಛಾಯಚಿತ್ರ (photo with Lat &Long)	
ಸರ್ವೆ ನಂಬರ್:	273/1
ಅಕ್ಷಾಂಶ ಮತ್ತು ರೇಖಾಂಶ:	N'15.121287 E77.052938"
ಗ್ರಾಮ:	ವೈ ಕಗ್ಗಲ್ಲು
ತಾಲೂಕು:	ಬಳ್ಳಾರಿ
ಜಿಲ್ಲೆ:	ಬಳ್ಳಾರಿ
ಜಿಲ್ಲೆಕಾಮಗಾರಿ/ ಚಟುವಟಿಕೆಯ ಅಂದಾಜು ಮೊತ್ತ (ರೂಪಾಯಿಗಳಲ್ಲಿ)	37000.00 ಸಾವಿರ ರೂ
ಕಾಮಗಾರಿ/ ಚಟುವಟಿಕೆಯ ಕುರಿತು ಸಂಕ್ಷಿಪ್ತ ವಿವರ (ಸಮುದಾಯ ಕಾಮಗಾರಿಯಾಗಿದ್ದರೆ ಅಂದಾಜು ನೀರು ಸಂಗ್ರಹಣೆ (Cubic Meter), ರಕ್ಷಣಾತ್ಮಕ ನೀರಾವರಿ ಪ್ರದೇಶ, ಫಲಾನುಭವಿಗಳ ಸಂಖ್ಯೆ ವೈಯಕ್ತಿಕ ಕಾಮಗಾರಿಯಾಗಿದ್ದರೆ, ಫಲಾನುಭವಿ ಹೆಸರು, ಚಟುವಟಿಕೆಯಿಂದ ಪಡೆಯುತ್ತಿರುವ ಲಾಭ)	<p>2022-23 ನೇ ಸಾಲಿನ PMKSY WDC 2.0 ಯೋಜನೆಚಿಹುಡಿ ತೋಟಗಾರಿಕೆ ಘಟಕದಡಿ ಹೊಸ ಪ್ರದೇಶ ವಿಸ್ತರಣೆ ಕಾರ್ಯಕ್ರಮದಡಿ ವೈ ಕಗ್ಗಲ್ಲು ಗ್ರಾಮದ ಶ್ರೀ ಗನವಂತಪ್ಪರವರ ಸರ್ವೆ ನಂ 273/1 ರಲ್ಲಿ 0.40 ಹೆ. ಪ್ರದೇಶ</p> <p>ಮಲ್ಲಿಗೆ ಒಟ್ಟು=1000 ಸಸಿಗಳನ್ನು ನೆಟ್ಟು ತೋಟ ನಿರ್ಮಿಸಲಾಗಿದೆ, ಇದರಿಂದ 2 ವರ್ಷಗಳಲ್ಲಿ ಅಂದಾಜು 0.80 ಲಕ್ಷ ರೂ, ಗಳ ಅದಾಯವನ್ನು ನಿರೀಕ್ಷಿಸಲಾಗಿದೆ. ಇದರಿಂದ ಸದರಿ ಪಲಾನುಭವಿಯು ಆರ್ಥಿಕವಾಗಿ ಸಬಲರಾಗುವರು.</p>

ಜಲಾನಯನ ಯೋಜನೆಗಳ ಚಟುವಟಿಕೆ/ಕಾಮಗಾರಿಗಳನ್ನು ಅಂತರ್ಜಾಲದಲ್ಲಿ ಅಳವಡಿಸಲು ಸಂಕ್ಷಿಪ್ತ ಮಾಹಿತಿ

ಯೋಜನೆಯ ಹೆಸರು:	PMKSY WDC 2.0
ವರ್ಷ:	2022-23
ಕಾಮಗಾರಿಯ/ ಚಟುವಟಿಕೆಯ ಹೆಸರು:	ಪ್ರದೇಶ ವಿಸ್ತರಣೆ
ಕಾಮಗಾರಿ/ಚಟುವಟಿಕೆಯ ಛಾಯಚಿತ್ರ (photo with Lat &Long)	
ಸರ್ವೆ ನಂಬರ್:	226/2
ಅಕ್ಷಾಂಶ ಮತ್ತು ರೇಖಾಂಶ:	N'15.123349 E77.052171"
ಗ್ರಾಮ:	ವೈ ಕಗ್ಗಲ್ಲು
ತಾಲೂಕು:	ಬಳ್ಳಾರಿ
ಜಿಲ್ಲೆ:	ಬಳ್ಳಾರಿ
ಜಿಲ್ಲೆಕಾಮಗಾರಿ/ ಚಟುವಟಿಕೆಯ ಅಂದಾಜು ಮೊತ್ತ (ರೂಪಾಯಿಗಳಲ್ಲಿ)	37000.00 ಸಾವಿರ ರೂ
ಕಾಮಗಾರಿ/ ಚಟುವಟಿಕೆಯ ಕುರಿತು ಸಂಕ್ಷಿಪ್ತ ವಿವರ (ಸಮುದಾಯ ಕಾಮಗಾರಿಯಾಗಿದ್ದರೆ ಅಂದಾಜು ನೀರು ಸಂಗ್ರಹಣೆ (Cubic Meter), ರಕ್ಷಣಾತ್ಮಕ ನೀರಾವರಿ ಪ್ರದೇಶ, ಫಲಾನುಭವಿಗಳ ಸಂಖ್ಯೆ ವೈಯಕ್ತಿಕ ಕಾಮಗಾರಿಯಾಗಿದ್ದರೆ, ಫಲಾನುಭವಿ ಹೆಸರು, ಚಟುವಟಿಕೆಯಿಂದ ಪಡೆಯುತ್ತಿರುವ ಲಾಭ)	<p>2022-23 ನೇ ಸಾಲಿನ PMKSY WDC 2.0 ಯೋಜನೆಚಿಹುಡಿ ತೋಟಗಾರಿಕೆ ಘಟಕದಡಿ ಹೊಸ ಪ್ರದೇಶ ವಿಸ್ತರಣೆ ಕಾರ್ಯಕ್ರಮದಡಿ ವೈ ಕಗ್ಗಲ್ಲು ಗ್ರಾಮದ ಶ್ರೀ ಎನ್.ತಿಪ್ಪಣ್ಣ ರವರ ಸರ್ವೆ ನಂ 226/2ರಲ್ಲಿ 0.40 ಹೆ. ಪ್ರದೇಶ</p> <p>ಮಲ್ಲಿಗೆ ಒಟ್ಟು=1000 ಸಸಿಗಳನ್ನು ನೆಟ್ಟು ತೋಟ ನಿರ್ಮಿಸಲಾಗಿದೆ, ಇದರಿಂದ 2 ವರ್ಷಗಳಲ್ಲಿ ಅಂದಾಜು 0.80 ಲಕ್ಷ ರೂ, ಗಳ ಅದಾಯವನ್ನು ನಿರೀಕ್ಷಿಸಲಾಗಿದೆ. ಇದರಿಂದ ಸದರಿ ಪಲಾನುಭವಿಯು ಆರ್ಥಿಕವಾಗಿ ಸಬಲರಾಗುವರು.</p>

ಜಲಾನಯನ ಯೋಜನೆಗಳ ಚಟುವಟಿಕೆ/ಕಾಮಗಾರಿಗಳನ್ನು ಅಂತರ್ಜಾಲದಲ್ಲಿ ಅಳವಡಿಸಲು ಸಂಕ್ಷಿಪ್ತ ಮಾಹಿತಿ

ಯೋಜನೆಯ ಹೆಸರು:	PMKSY WDC 2.0
ವರ್ಷ:	2022-23
ಕಾಮಗಾರಿಯ/ ಚಟುವಟಿಕೆಯ ಹೆಸರು:	ಪ್ರದೇಶ ವಿಸ್ತರಣೆ
ಕಾಮಗಾರಿ/ಚಟುವಟಿಕೆಯ ಛಾಯಚಿತ್ರ (photo with Lat &Long)	
ಸರ್ವೆ ನಂಬರ್:	228
ಅಕ್ಷಾಂಶ ಮತ್ತು ರೇಖಾಂಶ:	N'15.123349 E77.052171"
ಗ್ರಾಮ:	ವೈ ಕಗ್ಗಲ್ಲು
ತಾಲ್ಲೂಕು:	ಬಳ್ಳಾರಿ
ಜಿಲ್ಲೆ:	ಬಳ್ಳಾರಿ
ಜಿಲ್ಲೆಕಾಮಗಾರಿ/ ಚಟುವಟಿಕೆಯ ಅಂದಾಜು ಮೊತ್ತ (ರೂಪಾಯಿಗಳಲ್ಲಿ)	37000.00 ಸಾವಿರ ರೂ
ಕಾಮಗಾರಿ/ ಚಟುವಟಿಕೆಯ ಕುರಿತು ಸಂಕ್ಷಿಪ್ತ ವಿವರ (ಸಮುದಾಯ ಕಾಮಗಾರಿಯಾಗಿದ್ದರೆ ಅಂದಾಜು ನೀರು ಸಂಗ್ರಹಣೆ (Cubic Meter), ರಕ್ಷಣಾತ್ಮಕ ನೀರಾವರಿ ಪ್ರದೇಶ, ಫಲಾನುಭವಿಗಳ ಸಂಖ್ಯೆ ವೈಯಕ್ತಿಕ ಕಾಮಗಾರಿಯಾಗಿದ್ದರೆ, ಫಲಾನುಭವಿ ಹೆಸರು, ಚಟುವಟಿಕೆಯಿಂದ ಪಡೆಯುತ್ತಿರುವ ಲಾಭ)	<p>2022-23 ನೇ ಸಾಲಿನ PMKSY WDC 2.0 ಯೋಜನೆಡುಡಿ ತೋಟಗಾರಿಕೆ ಫ್ಲಾಟಕದಡಿ ಹೊಸ ಪ್ರದೇಶ ವಿಸ್ತರಣೆ ಕಾರ್ಯಕ್ರಮದಡಿ ವೈ ಕಗ್ಗಲ್ಲು ಗ್ರಾಮದ ಶ್ರೀ ಈರಮ್ಮ ರವರ ಸರ್ವೆ ನಂ 228ರಲ್ಲಿ 0.40 ಹೆ. ಪ್ರದೇಶ ಮಲ್ಲಿಗೆ ಒಟ್ಟು=1000 ಸಸಿಗಳನ್ನು ನೆಟ್ಟು ತೋಟ ನಿರ್ಮಿಸಲಾಗಿದೆ, ಇದರಿಂದ 2 ವರ್ಷಗಳಲ್ಲಿ ಅಂದಾಜು 0.80 ಲಕ್ಷ ರೂ, ಗಳ ಅದಾಯವನ್ನು ನಿರೀಕ್ಷಿಸಲಾಗಿದೆ. ಇದರಿಂದ ಸದರಿ ಪಲಾನುಭವಿಯು ಆರ್ಥಿಕವಾಗಿ ಸಬಲಾಗುವರು.</p>

ಬಲಾನಯನ ಯೋಜನೆಗಳ ಚಟುವಟಿಕೆ/ಕಾಮಗಾರಿಗಳನ್ನು ಅಂತರ್ಜಾಲದಲ್ಲಿ ಅಳವಡಿಸಲು ಸಂಕ್ಷಿಪ್ತ ಮಾಹಿತಿ

ಯೋಜನೆಯ ಹೆಸರು:	PMKSY WDC 2.0
ವರ್ಷ:	2022-23
ಕಾಮಗಾರಿಯ/ ಚಟುವಟಿಕೆಯ ಹೆಸರು:	ಪ್ರದೇಶ ವಿಸ್ತರಣೆ
ಕಾಮಗಾರಿ/ಚಟುವಟಿಕೆಯ ಛಾಯಚಿತ್ರ (photo with Lat &Long)	
ಸರ್ವೆ ನಂಬರ್:	226/2
ಅಕ್ಷಾಂಶ ಮತ್ತು ರೇಖಾಂಶ:	N'15.121872 E77.05281"
ಗ್ರಾಮ:	ವೈ ಕಗ್ಗಲ್ಲು
ತಾಲ್ಲೂಕು:	ಬಳ್ಳಾರಿ
ಜಿಲ್ಲೆ:	ಬಳ್ಳಾರಿ
ಜಿಲ್ಲೆಕಾಮಗಾರಿ/ ಚಟುವಟಿಕೆಯ ಅಂದಾಜು ಮೊತ್ತ (ರೂಪಾಯಿಗಳಲ್ಲಿ)	25900.00 ಸಾವಿರ ರೂ
ಕಾಮಗಾರಿ/ ಚಟುವಟಿಕೆಯ ಕುರಿತು ಸಂಕ್ಷಿಪ್ತ ವಿವರ (ಸಮುದಾಯ ಕಾಮಗಾರಿಯಾಗಿದ್ದರೆ ಅಂದಾಜು ನೀರು ಸಂಗ್ರಹಣೆ (Cubic Meter), ರಕ್ಷಣಾತ್ಮಕ ನೀರಾವರಿ ಪ್ರದೇಶ, ಫಲಾನುಭವಿಗಳ ಸಂಖ್ಯೆ ವೈಯಕ್ತಿಕ ಕಾಮಗಾರಿಯಾಗಿದ್ದರೆ, ಫಲಾನುಭವಿ ಹೆಸರು, ಚಟುವಟಿಕೆಯಿಂದ ಪಡೆಯುತ್ತಿರುವ ಲಾಭ)	<p>2022-23 ನೇ ಸಾಲಿನ PMKSY WDC 2.0 ಯೋಜನೆಡುಡಿ ತೋಟಗಾರಿಕೆ ಫ್ಲಾಟಕದಡಿ ಹೊಸ ಪ್ರದೇಶ ವಿಸ್ತರಣೆ ಕಾರ್ಯಕ್ರಮದಡಿ ವೈ ಕಗ್ಗಲ್ಲು ಗ್ರಾಮದ ಶ್ರೀ ಧನಂಜಯ ರವರ ಸರ್ವೆ ನಂ 226/2ರಲ್ಲಿ 0.28 ಹೆ. ಪ್ರದೇಶ</p> <p>ಮಲ್ಲಿಗೆ ಒಟ್ಟು=700 ಸಸಿಗಳನ್ನು ನೆಟ್ಟು ತೋಟ ನಿರ್ಮಿಸಲಾಗಿದೆ, ಇದರಿಂದ 2 ವರ್ಷಗಳಲ್ಲಿ ಅಂದಾಜು 0.5 ಲಕ್ಷ ರೂ. ಗಳ ಅದಾಯವನ್ನು ನಿರೀಕ್ಷಿಸಲಾಗಿದೆ. ಇದರಿಂದ ಸದರಿ ಪಲಾನುಭವಿಯು ಆರ್ಥಿಕವಾಗಿ ಸಬಲರಾಗುವರು.</p>

ಜಲಾನಯನ ಯೋಜನೆಗಳ ಚಟುವಟಿಕೆ/ಕಾಮಗಾರಿಗಳನ್ನು ಅಂತರ್ಜಾಲದಲ್ಲಿ ಅಳವಡಿಸಲು ಸಂಕ್ಷಿಪ್ತ ಮಾಹಿತಿ

ಯೋಜನೆಯ ಹೆಸರು:	PMKSY WDC 2.0
ವರ್ಷ:	2022-23
ಕಾಮಗಾರಿಯ/ ಚಟುವಟಿಕೆಯ ಹೆಸರು:	ಪ್ರದೇಶ ವಿಸ್ತರಣೆ
ಕಾಮಗಾರಿ/ಚಟುವಟಿಕೆಯ ಛಾಯಚಿತ್ರ (photo with Lat &Long)	
ಸರ್ವೆ ನಂಬರ್:	209ಎ/3
ಅಕ್ಷಾಂಶ ಮತ್ತು ರೇಖಾಂಶ:	N'15.121872 E77.05281"
ಗ್ರಾಮ:	ವೈ ಕಗ್ಗಲ್ಲು
ತಾಲ್ಲೂಕು:	ಬಳ್ಳಾರಿ
ಜಿಲ್ಲೆ:	ಬಳ್ಳಾರಿ
ಜಿಲ್ಲೆಕಾಮಗಾರಿ/ ಚಟುವಟಿಕೆಯ ಅಂದಾಜು ಮೊತ್ತ (ರೂಪಾಯಿಗಳಲ್ಲಿ)	37000.00 ಸಾವಿರ ರೂ
ಕಾಮಗಾರಿ/ ಚಟುವಟಿಕೆಯ ಕುರಿತು ಸಂಕ್ಷಿಪ್ತ ವಿವರ (ಸಮುದಾಯ ಕಾಮಗಾರಿಯಾಗಿದ್ದರೆ ಅಂದಾಜು ನೀರು ಸಂಗ್ರಹಣೆ (Cubic Meter), ರಕ್ಷಣಾತ್ಮಕ ನೀರಾವರಿ ಪ್ರದೇಶ, ಫಲಾನುಭವಿಗಳ ಸಂಖ್ಯೆ ವೈಯಕ್ತಿಕ ಕಾಮಗಾರಿಯಾಗಿದ್ದರೆ, ಫಲಾನುಭವಿ ಹೆಸರು, ಚಟುವಟಿಕೆಯಿಂದ ಪಡೆಯುತ್ತಿರುವ ಲಾಭ)	<p>2022-23 ನೇ ಸಾಲಿನ PMKSY WDC 2.0 ಯೋಜನೆಚುಡಿ ತೋಟಗಾರಿಕೆ ಘಟಕದಡಿ ಹೊಸ ಪ್ರದೇಶ ವಿಸ್ತರಣೆ ಕಾರ್ಯಕ್ರಮದಡಿ ವೈ ಕಗ್ಗಲ್ಲು ಗ್ರಾಮದ ಶ್ರೀ ಎ.ವೀರೇಶ ರವರ ಸರ್ವೆ ನಂ 209ಎ/3ರಲ್ಲಿ 0.40 ಹೆ. ಪ್ರದೇಶ</p> <p>ಮಲ್ಲಿಗೆ ಒಟ್ಟು=1000 ಸಸಿಗಳನ್ನು ನೆಟ್ಟು ತೋಟ ನಿರ್ಮಿಸಲಾಗಿದೆ, ಇದರಿಂದ 2 ವರ್ಷಗಳಲ್ಲಿ ಅಂದಾಜು 0.5 ಲಕ್ಷ ರೂ. ಗಳ ಅದಾಯವನ್ನು ನಿರೀಕ್ಷಿಸಲಾಗಿದೆ. ಇದರಿಂದ ಸದರಿ ಪಲಾನುಭವಿಯು ಆರ್ಥಿಕವಾಗಿ ಸಬಲರಾಗುವರು.</p>

ಜಲಾನಯನ ಯೋಜನೆಗಳ ಚಟುವಟಿಕೆ/ಕಾಮಗಾರಿಗಳನ್ನು ಅಂತರ್ಜಾಲದಲ್ಲಿ ಅಳವಡಿಸಲು ಸಂಕ್ಷಿಪ್ತ ಮಾಹಿತಿ

ಯೋಜನೆಯ ಹೆಸರು:	PMKSY WDC 2.0
ವರ್ಷ:	2022-23
ಕಾಮಗಾರಿಯ/ ಚಟುವಟಿಕೆಯ ಹೆಸರು:	ಪ್ರದೇಶ ವಿಸ್ತರಣೆ
ಕಾಮಗಾರಿ/ಚಟುವಟಿಕೆಯ ಛಾಯಚಿತ್ರ (photo with Lat &Long)	
ಸರ್ವೆ ನಂಬರ್:	243a/1b
ಅಕ್ಷಾಂಶ ಮತ್ತು ರೇಖಾಂಶ:	N'15.121872 E77.05281"
ಗ್ರಾಮ:	ವೈ ಕಗ್ಗಲ್ಲು
ತಾಲ್ಲೂಕು:	ಬಳ್ಳಾರಿ
ಜಿಲ್ಲೆ:	ಬಳ್ಳಾರಿ
ಜಿಲ್ಲೆಕಾಮಗಾರಿ/ ಚಟುವಟಿಕೆಯ ಅಂದಾಜು ಮೊತ್ತ (ರೂಪಾಯಿಗಳಲ್ಲಿ)	18500.00 ಸಾವಿರ ರೂ
ಕಾಮಗಾರಿ/ ಚಟುವಟಿಕೆಯ ಕುರಿತು ಸಂಕ್ಷಿಪ್ತ ವಿವರ (ಸಮುದಾಯ ಕಾಮಗಾರಿಯಾಗಿದ್ದರೆ ಅಂದಾಜು ನೀರು ಸಂಗ್ರಹಣೆ (Cubic Meter), ರಕ್ಷಣಾತ್ಮಕ ನೀರಾವರಿ ಪ್ರದೇಶ, ಫಲಾನುಭವಿಗಳ ಸಂಖ್ಯೆ ವೈಯಕ್ತಿಕ ಕಾಮಗಾರಿಯಾಗಿದ್ದರೆ, ಫಲಾನುಭವಿ ಹೆಸರು, ಚಟುವಟಿಕೆಯಿಂದ ಪಡೆಯುತ್ತಿರುವ ಲಾಭ)	2022-23 ನೇ ಸಾಲಿನ PMKSY WDC 2.0 ಯೋಜನೆಡುಡಿ ತೋಟಗಾರಿಕೆ ಫ್ಲಾಟಕದಡಿ ಹೊಸ ಪ್ರದೇಶ ವಿಸ್ತರಣೆ ಕಾರ್ಯಕ್ರಮದಡಿ ವೈ ಕಗ್ಗಲ್ಲು ಗ್ರಾಮದ ಶ್ರೀ ಎಂ. ಲಿಂಗನಗೌಡರವರ ಸರ್ವೆ ನಂ 243a/1bಲ್ಲಿ 0.20 ಹೆ. ಪ್ರದೇಶ ಮಲ್ಲಿಗೆ ಒಟ್ಟು=500 ಸಸಿಗಳನ್ನು ನೆಟ್ಟು ತೋಟ ನಿರ್ಮಿಸಲಾಗಿದೆ, ಇದರಿಂದ 2 ವರ್ಷಗಳಲ್ಲಿ ಅಂದಾಜು 0.5 ಲಕ್ಷ ರೂ. ಗಳ ಅದಾಯವನ್ನು ನಿರೀಕ್ಷಿಸಲಾಗಿದೆ. ಇದರಿಂದ ಸದರಿ ಪಲಾನುಭವಿಯು ಆರ್ಥಿಕವಾಗಿ ಸಬಲರಾಗುವರು.

ಬಲಾನಯನ ಯೋಜನೆಗಳ ಚಟುವಟಿಕೆ/ಕಾಮಗಾರಿಗಳನ್ನು ಅಂತರ್ಜಾಲದಲ್ಲಿ ಅಳವಡಿಸಲು ಸಂಕ್ಷಿಪ್ತ ಮಾಹಿತಿ

ಯೋಜನೆಯ ಹೆಸರು:	PMKSY WDC 2.0
ವರ್ಷ:	2022-23
ಕಾಮಗಾರಿಯ/ ಚಟುವಟಿಕೆಯ ಹೆಸರು:	ಪ್ರದೇಶ ವಿಸ್ತರಣೆ
ಕಾಮಗಾರಿ/ಚಟುವಟಿಕೆಯ ಛಾಯಚಿತ್ರ (photo with Lat &Long)	
ಸರ್ವೆ ನಂಬರ್:	240/ 2c
ಅಕ್ಷಾಂಶ ಮತ್ತು ರೇಖಾಂಶ:	N'15.121872 E77.05281"
ಗ್ರಾಮ:	ವೈ ಕಗ್ಗಲ್ಲು
ತಾಲ್ಲೂಕು:	ಬಳ್ಳಾರಿ
ಜಿಲ್ಲೆ:	ಬಳ್ಳಾರಿ
ಜಿಲ್ಲೆಕಾಮಗಾರಿ/ ಚಟುವಟಿಕೆಯ ಅಂದಾಜು ಮೊತ್ತ (ರೂಪಾಯಿಗಳಲ್ಲಿ)	22200.00 ಸಾವಿರ ರೂ
ಕಾಮಗಾರಿ/ ಚಟುವಟಿಕೆಯ ಕುರಿತು ಸಂಕ್ಷಿಪ್ತ ವಿವರ (ಸಮುದಾಯ ಕಾಮಗಾರಿಯಾಗಿದ್ದರೆ ಅಂದಾಜು ನೀರು ಸಂಗ್ರಹಣೆ (Cubic Meter), ರಕ್ಷಣಾತ್ಮಕ ನೀರಾವರಿ ಪ್ರದೇಶ, ಫಲಾನುಭವಿಗಳ ಸಂಖ್ಯೆ ವೈಯಕ್ತಿಕ ಕಾಮಗಾರಿಯಾಗಿದ್ದರೆ, ಫಲಾನುಭವಿ ಹೆಸರು, ಚಟುವಟಿಕೆಯಿಂದ ಪಡೆಯುತ್ತಿರುವ ಲಾಭ)	2022-23 ನೇ ಸಾಲಿನ PMKSY WDC 2.0 ಯೋಜನೆಡುಡಿ ತೋಟಗಾರಿಕೆ ಘಟಕದಡಿ ಹೊಸ ಪ್ರದೇಶ ವಿಸ್ತರಣೆ ಕಾರ್ಯಕ್ರಮದಡಿ ವೈ ಕಗ್ಗಲ್ಲು ಗ್ರಾಮದ ಶ್ರೀ ಬಿ.ವೀರಭದ್ರಗೌಡ ರವರ ಸರ್ವೆ ನಂ 240/2ಸಿ ರಲ್ಲಿ 0.24 ಹೆ. ಪ್ರದೇಶ ಮಲ್ಲಿಗೆ ಒಟ್ಟು=600 ಸಸಿಗಳನ್ನು ನೆಟ್ಟು ತೋಟ ನಿರ್ಮಿಸಲಾಗಿದೆ, ಇದರಿಂದ 2 ವರ್ಷಗಳಲ್ಲಿ ಅಂದಾಜು 0.5 ಲಕ್ಷ ರೂ. ಗಳ ಅದಾಯವನ್ನು ನಿರೀಕ್ಷಿಸಲಾಗಿದೆ. ಇದರಿಂದ ಸದರಿ ಪಲಾನುಭವಿಯು ಆರ್ಥಿಕವಾಗಿ ಸಬಲರಾಗುವರು.

ಜಲಾನಯನ ಯೋಜನೆಗಳ ಚಟುವಟಿಕೆ/ಕಾಮಗಾರಿಗಳನ್ನು ಅಂತರ್ಜಾಲದಲ್ಲಿ ಅಳವಡಿಸಲು ಸಂಕ್ಷಿಪ್ತ ಮಾಹಿತಿ

ಯೋಜನೆಯ ಹೆಸರು:	PMKSY WDC 2.0
ವರ್ಷ:	2022-23
ಕಾಮಗಾರಿಯ/ ಚಟುವಟಿಕೆಯ ಹೆಸರು:	ಪ್ರದೇಶ ವಿಸ್ತರಣೆ
ಕಾಮಗಾರಿ/ಚಟುವಟಿಕೆಯ ಛಾಯಚಿತ್ರ (photo with Lat &Long)	
ಸರ್ವೆ ನಂಬರ್:	229
ಅಕ್ಷಾಂಶ ಮತ್ತು ರೇಖಾಂಶ:	N'15.121872 E77.05281"
ಗ್ರಾಮ:	ವೈ ಕಗ್ಗಲ್ಲು
ತಾಲ್ಲೂಕು:	ಬಳ್ಳಾರಿ
ಜಿಲ್ಲೆ:	ಬಳ್ಳಾರಿ
ಜಿಲ್ಲೆಕಾಮಗಾರಿ/ ಚಟುವಟಿಕೆಯ ಅಂದಾಜು ಮೊತ್ತ (ರೂಪಾಯಿಗಳಲ್ಲಿ)	25900.00 ಸಾವಿರ ರೂ
ಕಾಮಗಾರಿ/ ಚಟುವಟಿಕೆಯ ಕುರಿತು ಸಂಕ್ಷಿಪ್ತ ವಿವರ (ಸಮುದಾಯ ಕಾಮಗಾರಿಯಾಗಿದ್ದರೆ ಅಂದಾಜು ನೀರು ಸಂಗ್ರಹಣೆ (Cubic Meter), ರಕ್ಷಣಾತ್ಮಕ ನೀರಾವರಿ ಪ್ರದೇಶ, ಫಲಾನುಭವಿಗಳ ಸಂಖ್ಯೆ ವೈಯಕ್ತಿಕ ಕಾಮಗಾರಿಯಾಗಿದ್ದರೆ, ಫಲಾನುಭವಿ ಹೆಸರು, ಚಟುವಟಿಕೆಯಿಂದ ಪಡೆಯುತ್ತಿರುವ ಲಾಭ)	2022-23 ನೇ ಸಾಲಿನ PMKSY WDC 2.0 ಯೋಜನೆಡುಡಿ ತೋಟಗಾರಿಕೆ ಘಟಕದಡಿ ಹೊಸ ಪ್ರದೇಶ ವಿಸ್ತರಣೆ ಕಾರ್ಯಕ್ರಮದಡಿ ವೈ ಕಗ್ಗಲ್ಲು ಗ್ರಾಮದ ಶ್ರೀ ನಾಗರಾಜ ರವರ ಸರ್ವೆ ನಂ 229 ರಲ್ಲಿ 0.2 ಹೆ. ಪ್ರದೇಶ ಮಲ್ಲಿಗೆ ಒಟ್ಟು=700 ಸಸಿಗಳನ್ನು ನೆಟ್ಟು ತೋಟ ನಿರ್ಮಿಸಲಾಗಿದೆ, ಇದರಿಂದ 2 ವರ್ಷಗಳಲ್ಲಿ ಅಂದಾಜು 0.5 ಲಕ್ಷ ರೂ. ಗಳ ಅದಾಯವನ್ನು ನಿರೀಕ್ಷಿಸಲಾಗಿದೆ. ಇದರಿಂದ ಸದರಿ ಪಲಾನುಭವಿಯು ಆರ್ಥಿಕವಾಗಿ ಸಬಲರಾಗುವರು.

ಜಲಾನಯನ ಯೋಜನೆಗಳ ಚಟುವಟಿಕೆ/ಕಾಮಗಾರಿಗಳನ್ನು ಅಂತರ್ಜಾಲದಲ್ಲಿ ಅಳವಡಿಸಲು ಸಂಕ್ಷಿಪ್ತ ಮಾಹಿತಿ

ಯೋಜನೆಯ ಹೆಸರು:	PMKSY WDC 2.0
ವರ್ಷ:	2022-23
ಕಾಮಗಾರಿಯ/ ಚಟುವಟಿಕೆಯ ಹೆಸರು:	ಪ್ರದೇಶ ವಿಸ್ತರಣೆ
ಕಾಮಗಾರಿ/ಚಟುವಟಿಕೆಯ ಛಾಯಚಿತ್ರ (photo with Lat &Long)	
ಸರ್ವೆ ನಂಬರ್:	229/7
ಅಕ್ಷಾಂಶ ಮತ್ತು ರೇಖಾಂಶ:	N'15.121872 E77.05281"
ಗ್ರಾಮ:	ವೈ ಕಗ್ಗಲ್ಲು
ತಾಲ್ಲೂಕು:	ಬಳ್ಳಾರಿ
ಜಿಲ್ಲೆ:	ಬಳ್ಳಾರಿ
ಜಿಲ್ಲೆಕಾಮಗಾರಿ/ ಚಟುವಟಿಕೆಯ ಅಂದಾಜು ಮೊತ್ತ (ರೂಪಾಯಿಗಳಲ್ಲಿ)	18500.00 ಸಾವಿರ ರೂ
ಕಾಮಗಾರಿ/ ಚಟುವಟಿಕೆಯ ಕುರಿತು ಸಂಕ್ಷಿಪ್ತ ವಿವರ (ಸಮುದಾಯ ಕಾಮಗಾರಿಯಾಗಿದ್ದರೆ ಅಂದಾಜು ನೀರು ಸಂಗ್ರಹಣೆ (Cubic Meter), ರಕ್ಷಣಾತ್ಮಕ ನೀರಾವರಿ ಪ್ರದೇಶ, ಫಲಾನುಭವಿಗಳ ಸಂಖ್ಯೆ ವೈಯಕ್ತಿಕ ಕಾಮಗಾರಿಯಾಗಿದ್ದರೆ, ಫಲಾನುಭವಿ ಹೆಸರು, ಚಟುವಟಿಕೆಯಿಂದ ಪಡೆಯುತ್ತಿರುವ ಲಾಭ)	<p>2022-23 ನೇ ಸಾಲಿನ PMKSY WDC 2.0 ಯೋಜನೆಡುಡಿ ತೋಟಗಾರಿಕೆ ಘಟಕದಡಿ ಹೊಸ ಪ್ರದೇಶ ವಿಸ್ತರಣೆ ಕಾರ್ಯಕ್ರಮದಡಿ ವೈ ಕಗ್ಗಲ್ಲು ಗ್ರಾಮದ ಶ್ರೀ ದುರುಗಣ್ಣ ರವರ ಸರ್ವೆ ನಂ 229/7 ರಲ್ಲಿ 0.2 ಹೆ. ಪ್ರದೇಶ</p> <p>ಮಲ್ಲಿಗೆ ಒಟ್ಟು=500 ಸಸಿಗಳನ್ನು ನೆಟ್ಟು ತೋಟ ನಿರ್ಮಿಸಲಾಗಿದೆ, ಇದರಿಂದ 2 ವರ್ಷಗಳಲ್ಲಿ ಅಂದಾಜು 0.5 ಲಕ್ಷ ರೂ. ಗಳ ಅದಾಯವನ್ನು ನಿರೀಕ್ಷಿಸಲಾಗಿದೆ. ಇದರಿಂದ ಸದರಿ ಪಲಾನುಭವಿಯು ಆರ್ಥಿಕವಾಗಿ ಸಬಲರಾಗುವರು.</p>

ಜಲಾನಯನ ಯೋಜನೆಗಳ ಚಟುವಟಿಕೆ/ಕಾಮಗಾರಿಗಳನ್ನು ಅಂತರ್ಜಾಲದಲ್ಲಿ ಅಳವಡಿಸಲು ಸಂಕ್ಷಿಪ್ತ ಮಾಹಿತಿ

ಯೋಜನೆಯ ಹೆಸರು:	PMKSY WDC 2.0
ವರ್ಷ:	2022-23
ಕಾಮಗಾರಿಯ/ ಚಟುವಟಿಕೆಯ ಹೆಸರು:	ಪ್ರದೇಶ ವಿಸ್ತರಣೆ
ಕಾಮಗಾರಿ/ಚಟುವಟಿಕೆಯ ಛಾಯಚಿತ್ರ (photo with Lat &Long)	
ಸರ್ವೆ ನಂಬರ್:	247 p3
ಅಕ್ಷಾಂಶ ಮತ್ತು ರೇಖಾಂಶ:	N'15.121872 E77.05281"
ಗ್ರಾಮ:	ವೈ ಕಗ್ಗಲ್ಲು
ತಾಲ್ಲೂಕು:	ಬಳ್ಳಾರಿ
ಜಿಲ್ಲೆ:	ಬಳ್ಳಾರಿ
ಜಿಲ್ಲೆಕಾಮಗಾರಿ/ ಚಟುವಟಿಕೆಯ ಅಂದಾಜು ಮೊತ್ತ (ರೂಪಾಯಿಗಳಲ್ಲಿ)	37000.00 ಸಾವಿರ ರೂ
ಕಾಮಗಾರಿ/ ಚಟುವಟಿಕೆಯ ಕುರಿತು ಸಂಕ್ಷಿಪ್ತ ವಿವರ (ಸಮುದಾಯ ಕಾಮಗಾರಿಯಾಗಿದ್ದರೆ ಅಂದಾಜು ನೀರು ಸಂಗ್ರಹಣೆ (Cubic Meter), ರಕ್ಷಣಾತ್ಮಕ ನೀರಾವರಿ ಪ್ರದೇಶ, ಫಲಾನುಭವಿಗಳ ಸಂಖ್ಯೆ ವೈಯಕ್ತಿಕ ಕಾಮಗಾರಿಯಾಗಿದ್ದರೆ, ಫಲಾನುಭವಿ ಹೆಸರು, ಚಟುವಟಿಕೆಯಿಂದ ಪಡೆಯುತ್ತಿರುವ ಲಾಭ)	<p>2022-23 ನೇ ಸಾಲಿನ PMKSY WDC 2.0 ಯೋಜನೆಚುಡಿ ತೋಟಗಾರಿಕೆ ಘಟಕದಡಿ ಹೊಸ ಪ್ರದೇಶ ವಿಸ್ತರಣೆ ಕಾರ್ಯಕ್ರಮದಡಿ ವೈ ಕಗ್ಗಲ್ಲು ಗ್ರಾಮದ ಶ್ರೀ ವನೇಂದ್ರ ರವರ ಸರ್ವೆ ನಂ 247 p3ರಲ್ಲಿ 0.2 ಹೆ. ಪ್ರದೇಶ</p> <p>ಮಲ್ಲಿಗೆ ಒಟ್ಟು=1000 ಸಸಿಗಳನ್ನು ನೆಟ್ಟು ತೋಟ ನಿರ್ಮಿಸಲಾಗಿದೆ, ಇದರಿಂದ 2 ವರ್ಷಗಳಲ್ಲಿ ಅಂದಾಜು 0.5 ಲಕ್ಷ ರೂ. ಗಳ ಅದಾಯವನ್ನು ನಿರೀಕ್ಷಿಸಲಾಗಿದೆ. ಇದರಿಂದ ಸದರಿ ಪಲಾನುಭವಿಯು ಆರ್ಥಿಕವಾಗಿ ಸಬಲರಾಗುವರು.</p>

ಜಲಾನಯನ ಯೋಜನೆಗಳ ಚಟುವಟಿಕೆ/ಕಾಮಗಾರಿಗಳನ್ನು ಅಂತರ್ಜಾಲದಲ್ಲಿ ಅಳವಡಿಸಲು ಸಂಕ್ಷಿಪ್ತ ಮಾಹಿತಿ

ಯೋಜನೆಯ ಹೆಸರು:	PMKSY WDC 2.0
ವರ್ಷ:	2022-23
ಕಾಮಗಾರಿಯ/ ಚಟುವಟಿಕೆಯ ಹೆಸರು:	ಪ್ರದೇಶ ವಿಸ್ತರಣೆ
ಕಾಮಗಾರಿ/ಚಟುವಟಿಕೆಯ ಛಾಯಚಿತ್ರ (photo with Lat &Long)	
ಸರ್ವೆ ನಂಬರ್:	229/ಡ
ಅಕ್ಷಾಂಶ ಮತ್ತು ರೇಖಾಂಶ:	N'15.121872 E77.05281"
ಗ್ರಾಮ:	ವೈ ಕಗ್ಗಲ್ಲು
ತಾಲ್ಲೂಕು:	ಬಳ್ಳಾರಿ
ಜಿಲ್ಲೆ:	ಬಳ್ಳಾರಿ
ಜಿಲ್ಲೆಕಾಮಗಾರಿ/ ಚಟುವಟಿಕೆಯ ಅಂದಾಜು ಮೊತ್ತ (ರೂಪಾಯಿಗಳಲ್ಲಿ)	18500.00 ಸಾವಿರ ರೂ
ಕಾಮಗಾರಿ/ ಚಟುವಟಿಕೆಯ ಕುರಿತು ಸಂಕ್ಷಿಪ್ತ ವಿವರ (ಸಮುದಾಯ ಕಾಮಗಾರಿಯಾಗಿದ್ದರೆ ಅಂದಾಜು ನೀರು ಸಂಗ್ರಹಣೆ (Cubic Meter), ರಕ್ಷಣಾತ್ಮಕ ನೀರಾವರಿ ಪ್ರದೇಶ, ಫಲಾನುಭವಿಗಳ ಸಂಖ್ಯೆ ವೈಯಕ್ತಿಕ ಕಾಮಗಾರಿಯಾಗಿದ್ದರೆ, ಫಲಾನುಭವಿ ಹೆಸರು, ಚಟುವಟಿಕೆಯಿಂದ ಪಡೆಯುತ್ತಿರುವ ಲಾಭ)	2022-23 ನೇ ಸಾಲಿನ PMKSY WDC 2.0 ಯೋಜನೆಚುಡಿ ತೋಟಗಾರಿಕೆ ಘಟಕದಡಿ ಹೊಸ ಪ್ರದೇಶ ವಿಸ್ತರಣೆ ಕಾರ್ಯಕ್ರಮದಡಿ ವೈ ಕಗ್ಗಲ್ಲು ಗ್ರಾಮದ ಶ್ರೀ ದೇವಣ್ಣ ರವರ ಸರ್ವೆ ನಂ 229/ಡ ರಲ್ಲಿ 0.2 ಹೆ. ಪ್ರದೇಶ ಮಲ್ಲಿಗೆ ಒಟ್ಟು=500 ಸಸಿಗಳನ್ನು ನೆಟ್ಟು ತೋಟ ನಿರ್ಮಿಸಲಾಗಿದೆ, ಇದರಿಂದ 2 ವರ್ಷಗಳಲ್ಲಿ ಅಂದಾಜು 0.5 ಲಕ್ಷ ರೂ. ಗಳ ಅದಾಯವನ್ನು ನಿರೀಕ್ಷಿಸಲಾಗಿದೆ. ಇದರಿಂದ ಸದರಿ ಪಲಾನುಭವಿಯು ಆರ್ಥಿಕವಾಗಿ ಸಬಲರಾಗುವರು.

ಜಲಾನಯನ ಯೋಜನೆಗಳ ಚಟುವಟಿಕೆ/ಕಾಮಗಾರಿಗಳನ್ನು ಅಂತರ್ಜಾಲದಲ್ಲಿ ಅಳವಡಿಸಲು ಸಂಕ್ಷಿಪ್ತ ಮಾಹಿತಿ

ಯೋಜನೆಯ ಹೆಸರು:	PMKSY WDC 2.0
ವರ್ಷ:	2022-23
ಕಾಮಗಾರಿಯ/ ಚಟುವಟಿಕೆಯ ಹೆಸರು:	ಪ್ರದೇಶ ವಿಸ್ತರಣೆ
ಕಾಮಗಾರಿ/ಚಟುವಟಿಕೆಯ ಛಾಯಚಿತ್ರ (photo with Lat &Long)	
ಸರ್ವೆ ನಂಬರ್:	229/ 11
ಅಕ್ಷಾಂಶ ಮತ್ತು ರೇಖಾಂಶ:	N'15.121872 E77.05281"
ಗ್ರಾಮ:	ವೈ ಕಗ್ಗಲ್ಲು
ತಾಲ್ಲೂಕು:	ಬಳ್ಳಾರಿ
ಜಿಲ್ಲೆ:	ಬಳ್ಳಾರಿ
ಜಿಲ್ಲೆಕಾಮಗಾರಿ/ ಚಟುವಟಿಕೆಯ ಅಂದಾಜು ಮೊತ್ತ (ರೂಪಾಯಿಗಳಲ್ಲಿ)	37000.00 ಸಾವಿರ ರೂ
ಕಾಮಗಾರಿ/ ಚಟುವಟಿಕೆಯ ಕುರಿತು ಸಂಕ್ಷಿಪ್ತ ವಿವರ (ಸಮುದಾಯ ಕಾಮಗಾರಿಯಾಗಿದ್ದರೆ ಅಂದಾಜು ನೀರು ಸಂಗ್ರಹಣೆ (Cubic Meter), ರಕ್ಷಣಾತ್ಮಕ ನೀರಾವರಿ ಪ್ರದೇಶ, ಫಲಾನುಭವಿಗಳ ಸಂಖ್ಯೆ ವೈಯಕ್ತಿಕ ಕಾಮಗಾರಿಯಾಗಿದ್ದರೆ, ಫಲಾನುಭವಿ ಹೆಸರು, ಚಟುವಟಿಕೆಯಿಂದ ಪಡೆಯುತ್ತಿರುವ ಲಾಭ)	<p>2022-23 ನೇ ಸಾಲಿನ PMKSY WDC 2.0 ಯೋಜನೆಡುಡಿ ತೋಟಗಾರಿಕೆ ಫ್ಲಾಟಕದಡಿ ಹೊಸ ಪ್ರದೇಶ ವಿಸ್ತರಣೆ ಕಾರ್ಯಕ್ರಮದಡಿ ವೈ ಕಗ್ಗಲ್ಲು ಗ್ರಾಮದ ಶ್ರೀ ಮಹಾದೇವಿ ರವರ ಸರ್ವೆ ನಂ 229/ 11 ರಲ್ಲಿ 0.4 ಹೆ. ಪ್ರದೇಶ</p> <p>ಮಲ್ಲಿಗೆ ಒಟ್ಟು=1000 ಸಸಿಗಳನ್ನು ನೆಟ್ಟು ತೋಟ ನಿರ್ಮಿಸಲಾಗಿದೆ, ಇದರಿಂದ 2 ವರ್ಷಗಳಲ್ಲಿ ಅಂದಾಜು 0.8 ಲಕ್ಷ ರೂ. ಗಳ ಅದಾಯವನ್ನು ನಿರೀಕ್ಷಿಸಲಾಗಿದೆ. ಇದರಿಂದ ಸದರಿ ಪಲಾನುಭವಿಯು ಆರ್ಥಿಕವಾಗಿ ಸಬಲರಾಗುವರು.</p>

ಬಲಾನಯನ ಯೋಜನೆಗಳ ಚಟುವಟಿಕೆ/ಕಾಮಗಾರಿಗಳನ್ನು ಅಂತರ್ಜಾಲದಲ್ಲಿ ಅಳವಡಿಸಲು ಸಂಕ್ಷಿಪ್ತ ಮಾಹಿತಿ

ಯೋಜನೆಯ ಹೆಸರು:	PMKSY WDC 2.0
ವರ್ಷ:	2022-23
ಕಾಮಗಾರಿಯ/ ಚಟುವಟಿಕೆಯ ಹೆಸರು:	ಪ್ರದೇಶ ವಿಸ್ತರಣೆ
ಕಾಮಗಾರಿ/ಚಟುವಟಿಕೆಯ ಛಾಯಚಿತ್ರ (photo with Lat &Long)	 <p>Yalpi Kaggalu, Karnataka, India 43F4+FF8, Yalpi Kaggalu, Karnataka 592111, India Lat 16.123173° Long 77.054228° 16/10/22 09:21 AM GMT +05:30</p>
ಸರ್ವೆ ನಂಬರ್:	85A
ಅಕ್ಷಾಂಶ ಮತ್ತು ರೇಖಾಂಶ:	N'15.121872 E77.05281"
ಗ್ರಾಮ:	ವೈ ಕಗ್ಗಲ್ಲು
ತಾಲ್ಲೂಕು:	ಬಳ್ಳಾರಿ
ಜಿಲ್ಲೆ:	ಬಳ್ಳಾರಿ
ಜಿಲ್ಲೆಕಾಮಗಾರಿ/ ಚಟುವಟಿಕೆಯ ಅಂದಾಜು ಮೊತ್ತ (ರೂಪಾಯಿಗಳಲ್ಲಿ)	18500.00 ಸಾವಿರ ರೂ
ಕಾಮಗಾರಿ/ ಚಟುವಟಿಕೆಯ ಕುರಿತು ಸಂಕ್ಷಿಪ್ತ ವಿವರ (ಸಮುದಾಯ ಕಾಮಗಾರಿಯಾಗಿದ್ದರೆ ಅಂದಾಜು ನೀರು ಸಂಗ್ರಹಣೆ (Cubic Meter), ರಕ್ಷಣಾತ್ಮಕ ನೀರಾವರಿ ಪ್ರದೇಶ, ಫಲಾನುಭವಿಗಳ ಸಂಖ್ಯೆ ವೈಯಕ್ತಿಕ ಕಾಮಗಾರಿಯಾಗಿದ್ದರೆ, ಫಲಾನುಭವಿ ಹೆಸರು, ಚಟುವಟಿಕೆಯಿಂದ ಪಡೆಯುತ್ತಿರುವ ಲಾಭ)	<p>2022-23 ನೇ ಸಾಲಿನ PMKSY WDC 2.0 ಯೋಜನೆಡುಡಿ ತೋಟಗಾರಿಕೆ ಘಟಕದಡಿ ಹೊಸ ಪ್ರದೇಶ ವಿಸ್ತರಣೆ ಕಾರ್ಯಕ್ರಮದಡಿ ವೈ ಕಗ್ಗಲ್ಲು ಗ್ರಾಮದ ಶ್ರೀ ಧಿವಾಕರ ರವರ ಸರ್ವೆ ನಂ 85^{ಡಿ} ರಲ್ಲಿ 0.4 ಹೆ. ಪ್ರದೇಶ ಮಲ್ಲಿಗೆ ಒಟ್ಟು=500 ಸಸಿಗಳನ್ನು ನೆಟ್ಟು ತೋಟ ನಿರ್ಮಿಸಲಾಗಿದೆ, ಇದರಿಂದ 2 ವರ್ಷಗಳಲ್ಲಿ ಅಂದಾಜು 0.8 ಲಕ್ಷ ರೂ. ಗಳ ಅದಾಯವನ್ನು ನಿರೀಕ್ಷಿಸಲಾಗಿದೆ. ಇದರಿಂದ ಸದರಿ ಪಲಾನುಭವಿಯು ಆರ್ಥಿಕವಾಗಿ ಸಬಲರಾಗುವರು.</p>

ಜಲಾನಯನ ಯೋಜನೆಗಳ ಚಟುವಟಿಕೆ/ಕಾಮಗಾರಿಗಳನ್ನು ಅಂತರ್ಜಾಲದಲ್ಲಿ ಅಳವಡಿಸಲು ಸಂಕ್ಷಿಪ್ತ ಮಾಹಿತಿ

ಯೋಜನೆಯ ಹೆಸರು:	PMKSY WDC 2.0
ವರ್ಷ:	2022-23
ಕಾಮಗಾರಿಯ/ ಚಟುವಟಿಕೆಯ ಹೆಸರು:	ಪ್ರದೇಶ ವಿಸ್ತರಣೆ
ಕಾಮಗಾರಿ/ಚಟುವಟಿಕೆಯ ಛಾಯಚಿತ್ರ (photo with Lat &Long)	
ಸರ್ವೆ ನಂಬರ್:	237 A/B
ಅಕ್ಷಾಂಶ ಮತ್ತು ರೇಖಾಂಶ:	N'15.121872 E77.05281"
ಗ್ರಾಮ:	ವೈ ಕಗ್ಗಲ್ಲು
ತಾಲ್ಲೂಕು:	ಬಳ್ಳಾರಿ
ಜಿಲ್ಲೆ:	ಬಳ್ಳಾರಿ
ಜಿಲ್ಲೆಕಾಮಗಾರಿ/ ಚಟುವಟಿಕೆಯ ಅಂದಾಜು ಮೊತ್ತ (ರೂಪಾಯಿಗಳಲ್ಲಿ)	22200.00 ಸಾವಿರ ರೂ
ಕಾಮಗಾರಿ/ ಚಟುವಟಿಕೆಯ ಕುರಿತು ಸಂಕ್ಷಿಪ್ತ ವಿವರ (ಸಮುದಾಯ ಕಾಮಗಾರಿಯಾಗಿದ್ದರೆ ಅಂದಾಜು ನೀರು ಸಂಗ್ರಹಣೆ (Cubic Meter), ರಕ್ಷಣಾತ್ಮಕ ನೀರಾವರಿ ಪ್ರದೇಶ, ಫಲಾನುಭವಿಗಳ ಸಂಖ್ಯೆ ವೈಯಕ್ತಿಕ ಕಾಮಗಾರಿಯಾಗಿದ್ದರೆ, ಫಲಾನುಭವಿ ಹೆಸರು, ಚಟುವಟಿಕೆಯಿಂದ ಪಡೆಯುತ್ತಿರುವ ಲಾಭ)	<p>2022-23 ನೇ ಸಾಲಿನ PMKSY WDC 2.0 ಯೋಜನೆಚಿಹುಡಿ ತೋಟಗಾರಿಕೆ ಘಟಕದಡಿ ಹೊಸ ಪ್ರದೇಶ ವಿಸ್ತರಣೆ ಕಾರ್ಯಕ್ರಮದಡಿ ವೈ ಕಗ್ಗಲ್ಲು ಗ್ರಾಮದ ಶ್ರೀ ಎ.ನೀಲಮ್ಮ ರವರ ಸರ್ವೆ ನಂ 237 A/B ರಲ್ಲಿ 0.4 ಹೆ. ಪ್ರದೇಶ</p> <p>ಮಲ್ಲಿಗೆ ಒಟ್ಟು=600 ಸಸಿಗಳನ್ನು ನೆಟ್ಟು ತೋಟ ನಿರ್ಮಿಸಲಾಗಿದೆ, ಇದರಿಂದ 2 ವರ್ಷಗಳಲ್ಲಿ ಅಂದಾಜು 0.8 ಲಕ್ಷ ರೂ. ಗಳ ಅದಾಯವನ್ನು ನಿರೀಕ್ಷಿಸಲಾಗಿದೆ. ಇದರಿಂದ ಸದರಿ ಪಲಾನುಭವಿಯು ಆರ್ಥಿಕವಾಗಿ ಸಬಲರಾಗುವರು.</p>

ಜಲಾನಯನ ಯೋಜನೆಗಳ ಚಟುವಟಿಕೆ/ಕಾಮಗಾರಿಗಳನ್ನು ಅಂತರ್ಜಾಲದಲ್ಲಿ ಅಳವಡಿಸಲು ಸಂಕ್ಷಿಪ್ತ ಮಾಹಿತಿ

ಯೋಜನೆಯ ಹೆಸರು:	PMKSY WDC 2.0
ವರ್ಷ:	2022-23
ಕಾಮಗಾರಿಯ/ ಚಟುವಟಿಕೆಯ ಹೆಸರು:	ಪ್ರದೇಶ ವಿಸ್ತರಣೆ
ಕಾಮಗಾರಿ/ಚಟುವಟಿಕೆಯ ಛಾಯಚಿತ್ರ (photo with Lat &Long)	
ಸರ್ವೆ ನಂಬರ್:	127/b
ಅಕ್ಷಾಂಶ ಮತ್ತು ರೇಖಾಂಶ:	N'15.121872 E77.05281"
ಗ್ರಾಮ:	ವೈ ಕಗ್ಗಲ್ಲು
ತಾಲ್ಲೂಕು:	ಬಳ್ಳಾರಿ
ಜಿಲ್ಲೆ:	ಬಳ್ಳಾರಿ
ಜಿಲ್ಲೆಕಾಮಗಾರಿ/ ಚಟುವಟಿಕೆಯ ಅಂದಾಜು ಮೊತ್ತ (ರೂಪಾಯಿಗಳಲ್ಲಿ)	18500.00 ಸಾವಿರ ರೂ
ಕಾಮಗಾರಿ/ ಚಟುವಟಿಕೆಯ ಕುರಿತು ಸಂಕ್ಷಿಪ್ತ ವಿವರ (ಸಮುದಾಯ ಕಾಮಗಾರಿಯಾಗಿದ್ದರೆ ಅಂದಾಜು ನೀರು ಸಂಗ್ರಹಣೆ (Cubic Meter), ರಕ್ಷಣಾತ್ಮಕ ನೀರಾವರಿ ಪ್ರದೇಶ, ಫಲಾನುಭವಿಗಳ ಸಂಖ್ಯೆ ವೈಯಕ್ತಿಕ ಕಾಮಗಾರಿಯಾಗಿದ್ದರೆ, ಫಲಾನುಭವಿ ಹೆಸರು, ಚಟುವಟಿಕೆಯಿಂದ ಪಡೆಯುತ್ತಿರುವ ಲಾಭ)	<p>2022-23 ನೇ ಸಾಲಿನ PMKSY WDC 2.0 ಯೋಜನೆಚುಡಿ ತೋಟಗಾರಿಕೆ ಘಟಕದಡಿ ಹೊಸ ಪ್ರದೇಶ ವಿಸ್ತರಣೆ ಕಾರ್ಯಕ್ರಮದಡಿ ವೈ ಕಗ್ಗಲ್ಲು ಗ್ರಾಮದ ಶ್ರೀ ವೈ ಮಲ್ಲಿಕಾರ್ಜುನ ರವರ ಸರ್ವೆ ನಂ 127/bರಲ್ಲಿ 0.4 ಹೆ. ಪ್ರದೇಶ</p> <p>ಮಲ್ಲಿಗೆ ಒಟ್ಟು=500 ಸಸಿಗಳನ್ನು ನೆಟ್ಟು ತೋಟ ನಿರ್ಮಿಸಲಾಗಿದೆ, ಇದರಿಂದ 2 ವರ್ಷಗಳಲ್ಲಿ ಅಂದಾಜು 0.8 ಲಕ್ಷ ರೂ. ಗಳ ಅದಾಯವನ್ನು ನಿರೀಕ್ಷಿಸಲಾಗಿದೆ. ಇದರಿಂದ ಸದರಿ ಪಲಾನುಭವಿಯು ಆರ್ಥಿಕವಾಗಿ ಸಬಲರಾಗುವರು.</p>

ಜಲಾನಯನ ಯೋಜನೆಗಳ ಚಟುವಟಿಕೆ/ಕಾಮಗಾರಿಗಳನ್ನು ಅಂತರ್ಜಾಲದಲ್ಲಿ ಅಳವಡಿಸಲು ಸಂಕ್ಷಿಪ್ತ ಮಾಹಿತಿ

ಯೋಜನೆಯ ಹೆಸರು:	PMKSY WDC 2.0						
ವರ್ಷ:	2022-23						
ಕಾಮಗಾರಿಯ/ ಚಟುವಟಿಕೆಯ ಹೆಸರು:	ಪ್ರದೇಶ ವಿಸ್ತರಣೆ						
ಕಾಮಗಾರಿ/ಚಟುವಟಿಕೆಯ ಛಾಯಚಿತ್ರ (photo with Lat &Long)							
ಸರ್ವೆ ನಂಬರ್:	48/3						
ಅಕ್ಷಾಂಶ ಮತ್ತು ರೇಖಾಂಶ:	N'15.121872 E77.05281"						
ಗ್ರಾಮ:	ವೈ ಕಗ್ಗಲ್ಲು						
ತಾಲ್ಲೂಕು:	ಬಳ್ಳಾರಿ						
ಜಿಲ್ಲೆ:	ಬಳ್ಳಾರಿ						
ಜಿಲ್ಲೆಕಾಮಗಾರಿ/ ಚಟುವಟಿಕೆಯ ಅಂದಾಜು ಮೊತ್ತ (ರೂಪಾಯಿಗಳಲ್ಲಿ)	55400.00 ಸಾವಿರ ರೂ						
ಕಾಮಗಾರಿ/ ಚಟುವಟಿಕೆಯ ಕುರಿತು ಸಂಕ್ಷಿಪ್ತ ವಿವರ (ಸಮುದಾಯ ಕಾಮಗಾರಿಯಾಗಿದ್ದರೆ ಅಂದಾಜು ನೀರು ಸಂಗ್ರಹಣೆ (Cubic Meter), ರಕ್ಷಣಾತ್ಮಕ ನೀರಾವರಿ ಪ್ರದೇಶ, ಫಲಾನುಭವಿಗಳ ಸಂಖ್ಯೆ ವೈಯಕ್ತಿಕ ಕಾಮಗಾರಿಯಾಗಿದ್ದರೆ, ಫಲಾನುಭವಿ ಹೆಸರು, ಚಟುವಟಿಕೆಯಿಂದ ಪಡೆಯುತ್ತಿರುವ ಲಾಭ)	<p>2022-23 ನೇ ಸಾಲಿನ PMKSY WDC 2.0 ಯೋಜನೆಚುಡಿ ತೋಟಗಾರಿಕೆ ಘಟಕದಡಿ ಹೊಸ ಪ್ರದೇಶ ವಿಸ್ತರಣೆ ಕಾರ್ಯಕ್ರಮದಡಿ ವೈ ಕಗ್ಗಲ್ಲು ಗ್ರಾಮದ ಶ್ರೀ ಬಿ. ಮಲ್ಲಿಕಾರ್ಜುನ ರವರ ಸರ್ವೆ ನಂ 48/3ರಲ್ಲಿ 2.2 ಹೆ. ಪ್ರದೇಶ</p> <p>ಒಟ್ಟು=370 ಸಸಿಗಳನ್ನು ನೆಟ್ಟು ತೋಟ ನಿರ್ಮಿಸಲಾಗಿದೆ, ಇದರಿಂದ 5 ವರ್ಷಗಳಲ್ಲಿ ಅಂದಾಜು 1.5 ಲಕ್ಷ ರೂ, ಗಳ ಅದಾಯವನ್ನು ನಿರೀಕ್ಷಿಸಲಾಗಿದೆ. ಇದರಿಂದ ಸದರಿ ಪಲಾನುಭವಿಯು ಆರ್ಥಿಕವಾಗಿ ಸಬಲರಾಗುವರು.</p> <table border="1" data-bbox="510 1825 774 2072"> <tr> <td>1)ತೆಂಗು</td> <td>200</td> </tr> <tr> <td>2)ಸೀತಾಫಲಾ</td> <td>70</td> </tr> <tr> <td>3)ನಿಂಬೆ</td> <td>50</td> </tr> </table>	1)ತೆಂಗು	200	2)ಸೀತಾಫಲಾ	70	3)ನಿಂಬೆ	50
1)ತೆಂಗು	200						
2)ಸೀತಾಫಲಾ	70						
3)ನಿಂಬೆ	50						

ಜಲಾನಯನ ಯೋಜನೆಗಳ ಚಟುವಟಿಕೆ/ಕಾಮಗಾರಿಗಳನ್ನು ಅಂತರ್ಜಾಲದಲ್ಲಿ ಅಳವಡಿಸಲು ಸಂಕ್ಷಿಪ್ತ ಮಾಹಿತಿ

ಯೋಜನೆಯ ಹೆಸರು:	PMKSY WDC 2.0						
ವರ್ಷ:	2022-23						
ಕಾಮಗಾರಿಯ/ ಚಟುವಟಿಕೆಯ ಹೆಸರು:	ಪ್ರದೇಶ ವಿಸ್ತರಣೆ						
ಕಾಮಗಾರಿ/ಚಟುವಟಿಕೆಯ ಛಾಯಚಿತ್ರ (photo with Lat &Long)							
ಸರ್ವೆ ನಂಬರ್:	48/5						
ಅಕ್ಷಾಂಶ ಮತ್ತು ರೇಖಾಂಶ:	N'15.121872 E77.05281"						
ಗ್ರಾಮ:	ವೈ ಕಗ್ಗಲ್ಲು						
ತಾಲ್ಲೂಕು:	ಬಳ್ಳಾರಿ						
ಜಿಲ್ಲೆ:	ಬಳ್ಳಾರಿ						
ಜಿಲ್ಲೆಕಾಮಗಾರಿ/ ಚಟುವಟಿಕೆಯ ಅಂದಾಜು ಮೊತ್ತ (ರೂಪಾಯಿಗಳಲ್ಲಿ)	55400.00 ಸಾವಿರ ರೂ						
ಕಾಮಗಾರಿ/ ಚಟುವಟಿಕೆಯ ಕುರಿತು ಸಂಕ್ಷಿಪ್ತ ವಿವರ (ಸಮುದಾಯ ಕಾಮಗಾರಿಯಾಗಿದ್ದರೆ ಅಂದಾಜು ನೀರು ಸಂಗ್ರಹಣೆ (Cubic Meter), ರಕ್ಷಣಾತ್ಮಕ ನೀರಾವರಿ ಪ್ರದೇಶ, ಫಲಾನುಭವಿಗಳ ಸಂಖ್ಯೆ ವೈಯಕ್ತಿಕ ಕಾಮಗಾರಿಯಾಗಿದ್ದರೆ, ಫಲಾನುಭವಿ ಹೆಸರು, ಚಟುವಟಿಕೆಯಿಂದ ಪಡೆಯುತ್ತಿರುವ ಲಾಭ)	<p>2022-23 ನೇ ಸಾಲಿನ PMKSY WDC 2.0 ಯೋಜನೆಚುಡಿ ತೋಟಗಾರಿಕೆ ಘಟಕದಡಿ ಹೊಸ ಪ್ರದೇಶ ವಿಸ್ತರಣೆ ಕಾರ್ಯಕ್ರಮದಡಿ ವೈ ಕಗ್ಗಲ್ಲು ಗ್ರಾಮದ ಶ್ರೀ ಅಧಿಬಸವನಗೌಡ ರವರ ಸರ್ವೆ ನಂ 48/5ರಲ್ಲಿ 2.2 ಹೆ. ಪ್ರದೇಶ ಒಟ್ಟು=350 ಸಸಿಗಳನ್ನು ನೆಟ್ಟು ತೋಟ ನಿರ್ಮಿಸಲಾಗಿದೆ, ಇದರಿಂದ 5 ವರ್ಷಗಳಲ್ಲಿ ಅಂದಾಜು 1.5 ಲಕ್ಷ ರೂ, ಗಳ ಅದಾಯವನ್ನು ನಿರೀಕ್ಷಿಸಲಾಗಿದೆ. ಇದರಿಂದ ಸದರಿ ಪಲಾನುಭವಿಯು ಆರ್ಥಿಕವಾಗಿ ಸಬಲರಾಗುವರು.</p> <table border="1"> <tr> <td>1)ತೆಂಗು</td> <td>200</td> </tr> <tr> <td>2)ನೀತಾಫಲಾ</td> <td>80</td> </tr> <tr> <td>3)ನಿಂಬೆ</td> <td>50</td> </tr> </table>	1)ತೆಂಗು	200	2)ನೀತಾಫಲಾ	80	3)ನಿಂಬೆ	50
1)ತೆಂಗು	200						
2)ನೀತಾಫಲಾ	80						
3)ನಿಂಬೆ	50						

ಜಲಾನಯನ ಯೋಜನೆಗಳ ಚಟುವಟಿಕೆ/ಕಾಮಗಾರಿಗಳನ್ನು ಅಂತರ್ಜಾಲದಲ್ಲಿ ಅಳವಡಿಸಲು ಸಂಕ್ಷಿಪ್ತ ಮಾಹಿತಿ

ಯೋಜನೆಯ ಹೆಸರು:	PMKSY WDC 2.0								
ವರ್ಷ:	2022-23								
ಕಾಮಗಾರಿಯ/ ಚಟುವಟಿಕೆಯ ಹೆಸರು:	ಪ್ರದೇಶ ವಿಸ್ತರಣೆ								
ಕಾಮಗಾರಿ/ಚಟುವಟಿಕೆಯ ಛಾಯಚಿತ್ರ (photo with Lat &Long)									
ಸರ್ವೆ ನಂಬರ್:	48/5								
ಅಕ್ಷಾಂಶ ಮತ್ತು ರೇಖಾಂಶ:	N'15.122701 E77.068896"								
ಗ್ರಾಮ:	ವೈ ಕಗ್ಗಲ್ಲು								
ತಾಲ್ಲೂಕು:	ಬಳ್ಳಾರಿ								
ಜಿಲ್ಲೆ:	ಬಳ್ಳಾರಿ								
ಜಿಲ್ಲೆಕಾಮಗಾರಿ/ ಚಟುವಟಿಕೆಯ ಅಂದಾಜು ಮೊತ್ತ (ರೂಪಾಯಿಗಳಲ್ಲಿ)	27120.00 ಸಾವಿರ ರೂ								
ಕಾಮಗಾರಿ/ ಚಟುವಟಿಕೆಯ ಕುರಿತು ಸಂಕ್ಷಿಪ್ತ ವಿವರ (ಸಮುದಾಯ ಕಾಮಗಾರಿಯಾಗಿದ್ದರೆ ಅಂದಾಜು ನೀರು ಸಂಗ್ರಹಣೆ (Cubic Meter), ರಕ್ಷಣಾತ್ಮಕ ನೀರಾವರಿ ಪ್ರದೇಶ, ಫಲಾನುಭವಿಗಳ ಸಂಖ್ಯೆ ವೈಯಕ್ತಿಕ ಕಾಮಗಾರಿಯಾಗಿದ್ದರೆ, ಫಲಾನುಭವಿ ಹೆಸರು, ಚಟುವಟಿಕೆಯಿಂದ ಪಡೆಯುತ್ತಿರುವ ಲಾಭ)	<p>2022-23 ನೇ ಸಾಲಿನ PMKSY WDC 2.0 ಯೋಜನೆಚಿಹುಡಿ ತೋಟಗಾರಿಕೆ ಘಟಕದಡಿ ಹೊಸ ಪ್ರದೇಶ ವಿಸ್ತರಣೆ ಕಾರ್ಯಕ್ರಮದಡಿ ವೈ ಕಗ್ಗಲ್ಲು ಗ್ರಾಮದ ಶ್ರೀ ಲಕ್ಷ್ಮಮ್ಮ ರವರ ಸರ್ವೆ ನಂ 48/5ರಲ್ಲಿ 1.2 ಹೆ. ಪ್ರದೇಶ ಒಟ್ಟು=350 ಸಸಿಗಳನ್ನು ನೆಟ್ಟು ತೋಟ ನಿರ್ಮಿಸಲಾಗಿದೆ, ಇದರಿಂದ 5 ವರ್ಷಗಳಲ್ಲಿ ಅಂದಾಜು 1.5 ಲಕ್ಷ ರೂ, ಗಳ ಅದಾಯವನ್ನು ನಿರೀಕ್ಷಿಸಲಾಗಿದೆ. ಇದರಿಂದ ಸದರಿ ಪಲಾನುಭವಿಯು ಆರ್ಥಿಕವಾಗಿ ಸಬಲರಾಗುವರು.</p> <table border="1" data-bbox="507 1731 770 2011"> <tr> <td>1)ತೆಂಗು</td> <td>120</td> </tr> <tr> <td></td> <td></td> </tr> <tr> <td></td> <td></td> </tr> <tr> <td></td> <td></td> </tr> </table>	1)ತೆಂಗು	120						
1)ತೆಂಗು	120								

ಜಲಾನಯನ ಯೋಜನೆಗಳ ಚಟುವಟಿಕೆ/ಕಾಮಗಾರಿಗಳನ್ನು ಅಂತರ್ಜಾಲದಲ್ಲಿ ಅಳವಡಿಸಲು ಸಂಕ್ಷಿಪ್ತ ಮಾಹಿತಿ

ಯೋಜನೆಯ ಹೆಸರು:	PMKSY WDC 2.0								
ವರ್ಷ:	2022-23								
ಕಾಮಗಾರಿಯ/ ಚಟುವಟಿಕೆಯ ಹೆಸರು:	ಪ್ರದೇಶ ವಿಸ್ತರಣೆ								
ಕಾಮಗಾರಿ/ಚಟುವಟಿಕೆಯ ಛಾಯಚಿತ್ರ (photo with Lat &Long)									
ಸರ್ವೆ ನಂಬರ್:	85/ಎ								
ಅಕ್ಷಾಂಶ ಮತ್ತು ರೇಖಾಂಶ:	N'15.122701 E77.068896"								
ಗ್ರಾಮ:	ವೈ ಕಗ್ಗಲ್ಲು								
ತಾಲ್ಲೂಕು:	ಬಳ್ಳಾರಿ								
ಜಿಲ್ಲೆ:	ಬಳ್ಳಾರಿ								
ಜಿಲ್ಲೆಕಾಮಗಾರಿ/ ಚಟುವಟಿಕೆಯ ಅಂದಾಜು ಮೊತ್ತ (ರೂಪಾಯಿಗಳಲ್ಲಿ)	30870.00 ಸಾವಿರ ರೂ								
ಕಾಮಗಾರಿ/ ಚಟುವಟಿಕೆಯ ಕುರಿತು ಸಂಕ್ಷಿಪ್ತ ವಿವರ (ಸಮುದಾಯ ಕಾಮಗಾರಿಯಾಗಿದ್ದರೆ ಅಂದಾಜು ನೀರು ಸಂಗ್ರಹಣೆ (Cubic Meter), ರಕ್ಷಣಾತ್ಮಕ ನೀರಾವರಿ ಪ್ರದೇಶ, ಫಲಾನುಭವಿಗಳ ಸಂಖ್ಯೆ ವೈಯಕ್ತಿಕ ಕಾಮಗಾರಿಯಾಗಿದ್ದರೆ, ಫಲಾನುಭವಿ ಹೆಸರು, ಚಟುವಟಿಕೆಯಿಂದ ಪಡೆಯುತ್ತಿರುವ ಲಾಭ)	<p>2022-23 ನೇ ಸಾಲಿನ PMKSY WDC 2.0 ಯೋಜನೆಚಿಹುಡಿ ತೋಟಗಾರಿಕೆ ಘಟಕದಡಿ ಹೊಸ ಪ್ರದೇಶ ವಿಸ್ತರಣೆ ಕಾರ್ಯಕ್ರಮದಡಿ ವೈ ಕಗ್ಗಲ್ಲು ಗ್ರಾಮದ ಶ್ರೀ ಶಿವಲಿಂಗಮ್ಮ ರವರ ಸರ್ವೆ ನಂ 85 ಎ ರಲ್ಲಿ 1.3 ಹೆ. ಪ್ರದೇಶ</p> <p>ಒಟ್ಟು=170 ಸಸಿಗಳನ್ನು ನೆಟ್ಟು ತೋಟ ನಿರ್ಮಿಸಲಾಗಿದೆ, ಇದರಿಂದ 5 ವರ್ಷಗಳಲ್ಲಿ ಅಂದಾಜು 1.5 ಲಕ್ಷ ರೂ, ಗಳ ಅದಾಯವನ್ನು ನಿರೀಕ್ಷಿಸಲಾಗಿದೆ. ಇದರಿಂದ ಸದರಿ ಪಲಾನುಭವಿಯು ಆರ್ಥಿಕವಾಗಿ ಸಬಲರಾಗುವರು.</p> <table border="1" data-bbox="507 1765 769 2054"> <tr> <td>1)ತೆಂಗು</td> <td>120</td> </tr> <tr> <td>2)ನೀತಾಫಲಾ</td> <td>50</td> </tr> <tr> <td></td> <td></td> </tr> <tr> <td></td> <td></td> </tr> </table>	1)ತೆಂಗು	120	2)ನೀತಾಫಲಾ	50				
1)ತೆಂಗು	120								
2)ನೀತಾಫಲಾ	50								

ಜಲಾನಯನ ಯೋಜನೆಗಳ ಚಟುವಟಿಕೆ/ಕಾಮಗಾರಿಗಳನ್ನು ಅಂತರ್ಜಾಲದಲ್ಲಿ ಅಳವಡಿಸಲು ಸಂಕ್ಷಿಪ್ತ ಮಾಹಿತಿ

ಯೋಜನೆಯ ಹೆಸರು:	PMKSY WDC 2.0		
ವರ್ಷ:	2022-23		
ಕಾಮಗಾರಿಯ/ ಚಟುವಟಿಕೆಯ ಹೆಸರು:	ಪ್ರದೇಶ ವಿಸ್ತರಣೆ		
ಕಾಮಗಾರಿ/ಚಟುವಟಿಕೆಯ ಭಾಯಿಚಿತ್ರ (photo with Lat &Long)			
ಸರ್ವೆ ನಂಬರ್:	116 ಬಿ		
ಅಕ್ಷಾಂಶ ಮತ್ತು ರೇಖಾಂಶ:	N'15.122701 E77.068896"		
ಗ್ರಾಮ:	ವೈ ಕಗ್ಗಲ್ಲು		
ತಾಲ್ಲೂಕು:	ಬಳ್ಳಾರಿ		
ಜಿಲ್ಲೆ:	ಬಳ್ಳಾರಿ		
ಜಿಲ್ಲೆಕಾಮಗಾರಿ/ ಚಟುವಟಿಕೆಯ ಅಂದಾಜು ಮೊತ್ತ (ರೂಪಾಯಿಗಳಲ್ಲಿ)	27120.00 ಸಾವಿರ ರೂ		
ಕಾಮಗಾರಿ/ ಚಟುವಟಿಕೆಯ ಕುರಿತು ಸಂಕ್ಷಿಪ್ತ ವಿವರ (ಸಮುದಾಯ ಕಾಮಗಾರಿಯಾಗಿದ್ದರೆ ಅಂದಾಜು ನೀರು ಸಂಗ್ರಹಣೆ (Cubic Meter), ರಕ್ಷಣಾತ್ಮಕ ನೀರಾವರಿ ಪ್ರದೇಶ, ಫಲಾನುಭವಿಗಳ ಸಂಖ್ಯೆ ವೈಯಕ್ತಿಕ ಕಾಮಗಾರಿಯಾಗಿದ್ದರೆ, ಫಲಾನುಭವಿ ಹೆಸರು, ಚಟುವಟಿಕೆಯಿಂದ ಪಡೆಯುತ್ತಿರುವ ಲಾಭ)	<p>2022-23 ನೇ ಸಾಲಿನ PMKSY WDC 2.0 ಯೋಜನೆಚಿಹುಡಿ ತೋಟಗಾರಿಕೆ ಫ್ಲಾಟಕದಡಿ ಹೊಸ ಪ್ರದೇಶ ವಿಸ್ತರಣೆ ಕಾರ್ಯಕ್ರಮದಡಿ ವೈ ಕಗ್ಗಲ್ಲು ಗ್ರಾಮದ ಶ್ರೀ ದಿ. ಅಂಜಿನಮ್ಮ ರವರ ಸರ್ವೆ ನಂ116 ಬಿ ರಲ್ಲಿ 1.2 ಹೆ. ಪ್ರದೇಶ</p> <p>ಒಟ್ಟು=120 ಸಸಿಗಳನ್ನು ನೆಟ್ಟು ತೋಟ ನಿರ್ಮಿಸಲಾಗಿದೆ, ಇದರಿಂದ 5 ವರ್ಷಗಳಲ್ಲಿ ಅಂದಾಜು 1.5 ಲಕ್ಷ ರೂ, ಗಳ ಅದಾಯವನ್ನು ನಿರೀಕ್ಷಿಸಲಾಗಿದೆ. ಇದರಿಂದ ಸದರಿ ಪಲಾನುಭವಿಯು ಆರ್ಥಿಕವಾಗಿ ಸಬಲರಾಗುವರು.</p> <table border="1" style="width: 100%; text-align: center;"> <tr> <td>1)ತೆಂರು</td> <td>120</td> </tr> </table>	1)ತೆಂರು	120
1)ತೆಂರು	120		

ಜಲಾನಯನ ಯೋಜನೆಗಳ ಚಟುವಟಿಕೆ/ಕಾಮಗಾರಿಗಳನ್ನು ಅಂತರ್ಜಾಲದಲ್ಲಿ ಅಳವಡಿಸಲು ಸಂಕ್ಷಿಪ್ತ ಮಾಹಿತಿ

ಯೋಜನೆಯ ಹೆಸರು:	PMKSY WDC 2.0								
ವರ್ಷ:	2022-23								
ಕಾಮಗಾರಿಯ/ ಚಟುವಟಿಕೆಯ ಹೆಸರು:	ಪ್ರದೇಶ ವಿಸ್ತರಣೆ								
ಕಾಮಗಾರಿ/ಚಟುವಟಿಕೆಯ ಛಾಯಚಿತ್ರ (photo with Lat &Long)									
ಸರ್ವೆ ನಂಬರ್:	97 ಎ								
ಅಕ್ಷಾಂಶ ಮತ್ತು ರೇಖಾಂಶ:	N'15.120557 E77.067979"								
ಗ್ರಾಮ:	ವೈ ಕಗ್ಗಲು								
ತಾಲ್ಲೂಕು:	ಬಳ್ಳಾರಿ								
ಜಿಲ್ಲೆ:	ಬಳ್ಳಾರಿ								
ಜಿಲ್ಲೆಕಾಮಗಾರಿ/ ಚಟುವಟಿಕೆಯ ಅಂದಾಜು ಮೊತ್ತ (ರೂಪಾಯಿಗಳಲ್ಲಿ)	50220.00 ಸಾವಿರ ರೂ								
ಕಾಮಗಾರಿ/ ಚಟುವಟಿಕೆಯ ಕುರಿತು ಸಂಕ್ಷಿಪ್ತ ವಿವರ (ಸಮುದಾಯ ಕಾಮಗಾರಿಯಾಗಿದ್ದರೆ ಅಂದಾಜು ನೀರು ಸಂಗ್ರಹಣೆ (Cubic Meter), ರಕ್ಷಣಾತ್ಮಕ ನೀರಾವರಿ ಪ್ರದೇಶ, ಫಲಾನುಭವಿಗಳ ಸಂಖ್ಯೆ ವೈಯಕ್ತಿಕ ಕಾಮಗಾರಿಯಾಗಿದ್ದರೆ, ಫಲಾನುಭವಿ ಹೆಸರು, ಚಟುವಟಿಕೆಯಿಂದ ಹಡೆಯುತ್ತಿರುವ ಲಾಭ)	<p>2022-23 ನೇ ಸಾಲಿನ PMKSY WDC 2.0 ಯೋಜನೆಡುಡಿ ತೋಟಗಾರಿಕೆ ಫುಟಕದಡಿ ಹೊಸ ಪ್ರದೇಶ ವಿಸ್ತರಣೆ ಕಾರ್ಯಕ್ರಮದಡಿ ವೈ ಕಗ್ಗಲು ಗ್ರಾಮದ ಶ್ರೀ ಎ.ಶಶಿಕಲ ರವರ ಸರ್ವೆ ನಂ 97 ಎ ರಲ್ಲಿ 1.5 ಹೆ. ಪ್ರದೇಶ ಒಟ್ಟು=320 ಸಸಿಗಳನ್ನು ನೆಟ್ಟು ತೋಟ ನಿರ್ಮಿಸಲಾಗಿದೆ, ಇದರಿಂದ 5 ವರ್ಷಗಳಲ್ಲಿ ಅಂದಾಜು 1.80 ಲಕ್ಷ ರೂ. ಗಳ ಅದಾಯವನ್ನು ನಿರೀಕ್ಷಿಸಲಾಗಿದೆ. ಇದರಿಂದ ಸದರಿ ಪಲಾನುಭವಿಯು ಆರ್ಥಿಕವಾಗಿ ಸಬಲರಾಗುವರು.</p> <table border="1"> <tr> <td>1)ತೆಂಗು</td> <td>120</td> </tr> <tr> <td>2)ನೀತಾಫಲಾ</td> <td>50</td> </tr> <tr> <td>3)ನೀಬೆ</td> <td>100</td> </tr> <tr> <td>3)ನಿಂಬೆ</td> <td>50</td> </tr> </table>	1)ತೆಂಗು	120	2)ನೀತಾಫಲಾ	50	3)ನೀಬೆ	100	3)ನಿಂಬೆ	50
1)ತೆಂಗು	120								
2)ನೀತಾಫಲಾ	50								
3)ನೀಬೆ	100								
3)ನಿಂಬೆ	50								

ಜಲಾನಯನ ಯೋಜನೆಗಳ ಚಟುವಟಿಕೆ/ಕಾಮಗಾರಿಗಳನ್ನು ಅಂತರ್ಜಾಲದಲ್ಲಿ ಅಳವಡಿಸಲು ಸಂಕ್ಷಿಪ್ತ ಮಾಹಿತಿ

ಯೋಜನೆಯ ಹೆಸರು:	PMKSY WDC 2.0		
ವರ್ಷ:	2022-23		
ಕಾಮಗಾರಿಯ/ ಚಟುವಟಿಕೆಯ ಹೆಸರು:	ಪ್ರದೇಶ ವಿಸ್ತರಣೆ		
ಕಾಮಗಾರಿ/ಚಟುವಟಿಕೆಯ ಛಾಯಚಿತ್ರ (photo with Lat &Long)			
ಸರ್ವೆ ನಂಬರ್:	964		
ಅಕ್ಷಾಂಶ ಮತ್ತು ರೇಖಾಂಶ:	N'15.12794 E77.067388''		
ಗ್ರಾಮ:	ವೈ ಕಗ್ಗಲ್ಲು		
ತಾಲೂಕು:	ಬಳ್ಳಾರಿ		
ಜಿಲ್ಲೆ:	ಬಳ್ಳಾರಿ		
ಜಿಲ್ಲೆಕಾಮಗಾರಿ/ ಚಟುವಟಿಕೆಯ ಅಂದಾಜು ಮೊತ್ತ (ರೂಪಾಯಿಗಳಲ್ಲಿ)	29380.00 ಸಾವಿರ ರೂ		
ಕಾಮಗಾರಿ/ ಚಟುವಟಿಕೆಯ ಕುರಿತು ಸಂಕ್ಷಿಪ್ತ ವಿವರ (ಸಮುದಾಯ ಕಾಮಗಾರಿಯಾಗಿದ್ದರೆ ಅಂದಾಜು ನೀರು ಸಂಗ್ರಹಣೆ (Cubic Meter), ರಕ್ಷಣಾತ್ಮಕ ನೀರಾವರಿ ಪ್ರದೇಶ, ಫಲಾನುಭವಿಗಳ ಸಂಖ್ಯೆ ವೈಯಕ್ತಿಕ ಕಾಮಗಾರಿಯಾಗಿದ್ದರೆ, ಫಲಾನುಭವಿ ಹೆಸರು, ಚಟುವಟಿಕೆಯಿಂದ ಪಡೆಯುತ್ತಿರುವ ಲಾಭ)	<p>2022-23 ನೇ ಸಾಲಿನ PMKSY WDC 2.0 ಯೋಜನೆಚುಡಿ ತೋಟಗಾರಿಕೆ ಫುಟಕದಡಿ ಹೊಸ ಪ್ರದೇಶ ವಿಸ್ತರಣೆ ಕಾರ್ಯಕ್ರಮದಡಿ ವೈ ಕಗ್ಗಲ್ಲು ಗ್ರಾಮದ ಶ್ರೀ ಕೆ.ವೀರೇಶ ರವರ ಸರ್ವೆ ನಂ 964 ರಲ್ಲಿ 1.3 ಹೆ. ಪ್ರದೇಶ ಒಟ್ಟು=130 ಸಸಿಗಳನ್ನು ನೆಟ್ಟು ತೋಟ ನಿರ್ಮಿಸಲಾಗಿದೆ, ಇದರಿಂದ 5 ವರ್ಷಗಳಲ್ಲಿ ಅಂದಾಜು 1.60 ಲಕ್ಷ ರೂ. ಗಳ ಆದಾಯವನ್ನು ನಿರೀಕ್ಷಿಸಲಾಗಿದೆ. ಇದರಿಂದ ಸದರಿ ಪಲಾನುಭವಿಯು ಆರ್ಥಿಕವಾಗಿ ಸಬಲರಾಗುವರು.</p> <table border="1" data-bbox="507 1749 1015 1832"> <tr> <td>1)ತೆಂಗು</td> <td>130</td> </tr> </table>	1)ತೆಂಗು	130
1)ತೆಂಗು	130		

ಜಲಾನಯನ ಯೋಜನೆಗಳ ಚಟುವಟಿಕೆ/ಕಾಮಗಾರಿಗಳನ್ನು ಅಂತರ್ಜಾಲದಲ್ಲಿ ಅಳವಡಿಸಲು ಸಂಕ್ಷಿಪ್ತ ಮಾಹಿತಿ

ಯೋಜನೆಯ ಹೆಸರು:	PMKSY WDC 2.0								
ವರ್ಷ:	2022-23								
ಕಾಮಗಾರಿಯ/ ಚಟುವಟಿಕೆಯ ಹೆಸರು:	ಪ್ರದೇಶ ವಿಸ್ತರಣೆ								
ಕಾಮಗಾರಿ/ಚಟುವಟಿಕೆಯ ಭಾಯಿಚಿತ್ರ (photo with Lat &Long)									
ಸರ್ವೆ ನಂಬರ್:	97 ಬಿ								
ಅಕ್ಷಾಂಶ ಮತ್ತು ರೇಖಾಂಶ:	N'15.129501 E77.06791"								
ಗ್ರಾಮ:	ವೈ ಕಗ್ಗಲ್ಲು								
ತಾಲ್ಲೂಕು:	ಬಳ್ಳಾರಿ								
ಜಿಲ್ಲೆ:	ಬಳ್ಳಾರಿ								
ಜಿಲ್ಲೆಕಾಮಗಾರಿ/ ಚಟುವಟಿಕೆಯ ಅಂದಾಜು ಮೊತ್ತ (ರೂಪಾಯಿಗಳಲ್ಲಿ)	50220.00 ಸಾವಿರ ರೂ								
ಕಾಮಗಾರಿ/ ಚಟುವಟಿಕೆಯ ಕುರಿತು ಸಂಕ್ಷಿಪ್ತ ವಿವರ (ಸಮುದಾಯ ಕಾಮಗಾರಿಯಾಗಿದ್ದರೆ ಅಂದಾಜು ನೀರು ಸಂಗ್ರಹಣೆ (Cubic Meter), ರಕ್ಷಣಾತ್ಮಕ ನೀರಾವರಿ ಪ್ರದೇಶ, ಫಲಾನುಭವಿಗಳ ಸಂಖ್ಯೆ ವೈಯಕ್ತಿಕ ಕಾಮಗಾರಿಯಾಗಿದ್ದರೆ, ಫಲಾನುಭವಿ ಹೆಸರು, ಚಟುವಟಿಕೆಯಿಂದ ಪಡೆಯುತ್ತಿರುವ ಲಾಭ)	<p>2022-23 ನೇ ಸಾಲಿನ PMKSY WDC 2.0 ಯೋಜನೆಚಿಹುಡಿ ತೋಟಗಾರಿಕೆ ಘಟಕದಡಿ ಹೊಸ ಪ್ರದೇಶ ವಿಸ್ತರಣೆ ಕಾರ್ಯಕ್ರಮದಡಿ ವೈ ಕಗ್ಗಲ್ಲು ಗ್ರಾಮದ ಶ್ರೀ ಎ.ಶಿವಕುಮಾರ ರವರ ಸರ್ವೆ ನಂ 97 ಬಿ ರಲ್ಲಿ 1. ಹೆ. ಪ್ರದೇಶ ಒಟ್ಟು=320 ಸಸಿಗಳನ್ನು ನೆಟ್ಟು ತೋಟ ನಿರ್ಮಿಸಲಾಗಿದೆ. ಇದರಿಂದ 5 ವರ್ಷಗಳಲ್ಲಿ ಅಂದಾಜು 1.70 ಲಕ್ಷ ರೂ. ಗಳ ಆದಾಯವನ್ನು ನಿರೀಕ್ಷಿಸಲಾಗಿದೆ. ಇದರಿಂದ ಸದರಿ ಪಲಾನುಭವಿಯು ಆರ್ಥಿಕವಾಗಿ ಸಬಲರಾಗುವರು.</p> <table border="1"> <tr> <td>1)ತೆಂಗು</td> <td>120</td> </tr> <tr> <td>2)ನೀತಾಫಲಾ</td> <td>50</td> </tr> <tr> <td>3)ನೀಬೆ</td> <td>100</td> </tr> <tr> <td>3)ನಿಂಬೆ</td> <td>50</td> </tr> </table>	1)ತೆಂಗು	120	2)ನೀತಾಫಲಾ	50	3)ನೀಬೆ	100	3)ನಿಂಬೆ	50
1)ತೆಂಗು	120								
2)ನೀತಾಫಲಾ	50								
3)ನೀಬೆ	100								
3)ನಿಂಬೆ	50								

ಜಲಾನಯನ ಯೋಜನೆಗಳ ಚಟುವಟಿಕೆ/ಕಾಮಗಾರಿಗಳನ್ನು ಅಂತರ್ಜಾಲದಲ್ಲಿ ಅಳವಡಿಸಲು ಸಂಕ್ಷಿಪ್ತ ಮಾಹಿತಿ

ಯೋಜನೆಯ ಹೆಸರು:	PMKSY WDC 2.0								
ವರ್ಷ:	2022-23								
ಕಾಮಗಾರಿಯ/ ಚಟುವಟಿಕೆಯ ಹೆಸರು:	ಪ್ರದೇಶ ವಿಸ್ತರಣೆ								
ಕಾಮಗಾರಿ/ಚಟುವಟಿಕೆಯ ಛಾಯಚಿತ್ರ (photo with Lat &Long)									
ಸರ್ವೆ ನಂಬರ್:	85b1								
ಅಕ್ಷಾಂಶ ಮತ್ತು ರೇಖಾಂಶ:	N'15.126903 E77.070455"								
ಗ್ರಾಮ:	ವೈ ಕಗ್ಗಲ್ಲು								
ತಾಲ್ಲೂಕು:	ಬಳ್ಳಾರಿ								
ಜಿಲ್ಲೆ:	ಬಳ್ಳಾರಿ								
ಜಿಲ್ಲೆಕಾಮಗಾರಿ/ ಚಟುವಟಿಕೆಯ ಅಂದಾಜು ಮೊತ್ತ (ರೂಪಾಯಿಗಳಲ್ಲಿ)	31625.00 ಸಾವಿರ ರೂ								
ಕಾಮಗಾರಿ/ ಚಟುವಟಿಕೆಯ ಕುರಿತು ಸಂಕ್ಷಿಪ್ತ ವಿವರ (ಸಮುದಾಯ ಕಾಮಗಾರಿಯಾಗಿದ್ದರೆ ಅಂದಾಜು ನೀರು ಸಂಗ್ರಹಣೆ (Cubic Meter), ರಕ್ಷಣಾತ್ಮಕ ನೀರಾವರಿ ಪ್ರದೇಶ, ಫಲಾನುಭವಿಗಳ ಸಂಖ್ಯೆ ವೈಯಕ್ತಿಕ ಕಾಮಗಾರಿಯಾಗಿದ್ದರೆ, ಫಲಾನುಭವಿ ಹೆಸರು, ಚಟುವಟಿಕೆಯಿಂದ ಪಡೆಯುತ್ತಿರುವ ಲಾಭ)	<p>2022-23 ನೇ ಸಾಲಿನ PMKSY WDC 2.0 ಯೋಜನೆಚಿಹುಡಿ ತೋಟಗಾರಿಕೆ ಘಟಕದಡಿ ಹೊಸ ಪ್ರದೇಶ ವಿಸ್ತರಣೆ ಕಾರ್ಯಕ್ರಮದಡಿ ವೈ ಕಗ್ಗಲ್ಲು ಗ್ರಾಮದ ಶ್ರೀ ಬಿ.ರುದ್ರಗೌಡ ರವರ ಸರ್ವೆ ನಂ 85b1 ರಲ್ಲಿ 1.3 ಹೆ. ಪ್ರದೇಶ</p> <p>ಒಟ್ಟು = 225 ಸಸಿಗಳನ್ನು ನೆಟ್ಟು ತೋಟ ನಿರ್ಮಿಸಲಾಗಿದೆ. ಇದರಿಂದ 5 ವರ್ಷಗಳಲ್ಲಿ ಅಂದಾಜು 1.40 ಲಕ್ಷ ರೂ, ಗಳ ಅದಾಯವನ್ನು ನಿರೀಕ್ಷಿಸಲಾಗಿದೆ. ಇದರಿಂದ ಸದರಿ ಪಲಾನುಭವಿಯು ಆರ್ಥಿಕವಾಗಿ ಸಬಲರಾಗುವರು.</p> <table border="1"> <tr> <td>1)ತೆಂಗು</td> <td>100</td> </tr> <tr> <td>2)ಸೀತಾಫಲಾ</td> <td>50</td> </tr> <tr> <td>3)ನಿಂಬೆ</td> <td>25</td> </tr> <tr> <td>4)ಕರಿಬೇವು</td> <td>50</td> </tr> </table>	1)ತೆಂಗು	100	2)ಸೀತಾಫಲಾ	50	3)ನಿಂಬೆ	25	4)ಕರಿಬೇವು	50
1)ತೆಂಗು	100								
2)ಸೀತಾಫಲಾ	50								
3)ನಿಂಬೆ	25								
4)ಕರಿಬೇವು	50								

ಜಲಾನಯನ ಯೋಜನೆಗಳ ಚಟುವಟಿಕೆ/ಕಾಮಗಾರಿಗಳನ್ನು ಅಂತರ್ಜಾಲದಲ್ಲಿ ಅಳವಡಿಸಲು ಸಂಕ್ಷಿಪ್ತ ಮಾಹಿತಿ

ಯೋಜನೆಯ ಹೆಸರು:	PMKSY WDC 2.0								
ವರ್ಷ:	2022-23								
ಕಾಮಗಾರಿಯ/ ಚಟುವಟಿಕೆಯ ಹೆಸರು:	ಪ್ರದೇಶ ವಿಸ್ತರಣೆ								
ಕಾಮಗಾರಿ/ಚಟುವಟಿಕೆಯ ಭಾಯಚಿತ್ರ (photo with Lat &Long)									
ಸರ್ವೆ ನಂಬರ್:	85b2								
ಅಕ್ಷಾಂಶ ಮತ್ತು ರೇಖಾಂಶ:	N'15.16686 E77.068204"								
ಗ್ರಾಮ:	ವೈ ಕಗ್ಗಲ್ಲು								
ತಾಲ್ಲೂಕು:	ಬಳ್ಳಾರಿ								
ಜಿಲ್ಲೆ:	ಬಳ್ಳಾರಿ								
ಜಿಲ್ಲೆಕಾಮಗಾರಿ/ ಚಟುವಟಿಕೆಯ ಅಂದಾಜು ಮೊತ್ತ (ರೂಪಾಯಿಗಳಲ್ಲಿ)	37180.00 ಸಾವಿರ ರೂ								
ಕಾಮಗಾರಿ/ ಚಟುವಟಿಕೆಯ ಕುರಿತು ಸಂಕ್ಷಿಪ್ತ ವಿವರ (ಸಮುದಾಯ ಕಾಮಗಾರಿಯಾಗಿದ್ದರೆ ಅಂದಾಜು ನೀರು ಸಂಗ್ರಹಣೆ (Cubic Meter), ರಕ್ಷಣಾತ್ಮಕ ನೀರಾವರಿ ಪ್ರದೇಶ, ಫಲಾನುಭವಿಗಳ ಸಂಖ್ಯೆ ವೈಯಕ್ತಿಕ ಕಾಮಗಾರಿಯಾಗಿದ್ದರೆ, ಫಲಾನುಭವಿ ಹೆಸರು, ಚಟುವಟಿಕೆಯಿಂದ ಪಡೆಯುತ್ತಿರುವ ಲಾಭ)	<p>2022-23 ನೇ ಸಾಲಿನ PMKSY WDC 2.0 ಯೋಜನೆಚುಡಿ ತೋಟಗಾರಿಕೆ ಫುಟಕದಡಿ ಹೊಸ ಪ್ರದೇಶ ವಿಸ್ತರಣೆ ಕಾರ್ಯಕ್ರಮದಡಿ ವೈ ಕಗ್ಗಲ್ಲು ಗ್ರಾಮದ ಶ್ರೀ ಬಿ.ಪ್ರಕಾಶ್‌ಗೌಡ ರವರ ಸರ್ವೆ ನಂ 85b2 ರಲ್ಲಿ 1.2 ಹೆ. ಪ್ರದೇಶ</p> <p>ಒಟ್ಟು = 290 ಸಸಿಗಳನ್ನು ನೆಟ್ಟು ತೋಟ ನಿರ್ಮಿಸಲಾಗಿದೆ, ಇದರಿಂದ 5 ವರ್ಷಗಳಲ್ಲಿ ಅಂದಾಜು 1.40 ಲಕ್ಷ ರೂ. ಗಳ ಆದಾಯವನ್ನು ನಿರೀಕ್ಷಿಸಲಾಗಿದೆ. ಇದರಿಂದ ಸದರಿ ಪಲಾನುಭವಿಯು ಆರ್ಥಿಕವಾಗಿ ಸಬಲರಾಗುವರು.</p> <table border="1"> <tr> <td>1)ತೆಂಗು</td> <td>110</td> </tr> <tr> <td>2)ನೀತಾಫಲಾ</td> <td>50</td> </tr> <tr> <td>3)ನಿಂಬೆ</td> <td>30</td> </tr> <tr> <td>4)ಕರಿಬೇವು</td> <td>100</td> </tr> </table>	1)ತೆಂಗು	110	2)ನೀತಾಫಲಾ	50	3)ನಿಂಬೆ	30	4)ಕರಿಬೇವು	100
1)ತೆಂಗು	110								
2)ನೀತಾಫಲಾ	50								
3)ನಿಂಬೆ	30								
4)ಕರಿಬೇವು	100								

ಜಲಾನಯನ ಯೋಜನೆಗಳ ಚಟುವಟಿಕೆ/ಕಾಮಗಾರಿಗಳನ್ನು ಅಂತರ್ಜಾಲದಲ್ಲಿ ಅಳವಡಿಸಲು ಸಂಕ್ಷಿಪ್ತ ಮಾಹಿತಿ

ಯೋಜನೆಯ ಹೆಸರು:	PMKSY WDC 2.0		
ವರ್ಷ:	2022-23		
ಕಾಮಗಾರಿಯ/ ಚಟುವಟಿಕೆಯ ಹೆಸರು:	ಪ್ರದೇಶ ವಿಸ್ತರಣೆ		
ಕಾಮಗಾರಿ/ಚಟುವಟಿಕೆಯ ಛಾಯಚಿತ್ರ (photo with Lat &Long)			
ಸರ್ವೆ ನಂಬರ್:	85b3		
ಅಕ್ಷಾಂಶ ಮತ್ತು ರೇಖಾಂಶ:	N'15.122701 E77.068696"		
ಗ್ರಾಮ:	ವೈ ಕಗ್ಗಲ್ಲು		
ತಾಲ್ಲೂಕು:	ಬಳ್ಳಾರಿ		
ಜಿಲ್ಲೆ:	ಬಳ್ಳಾರಿ		
ಜಿಲ್ಲೆಕಾಮಗಾರಿ/ ಚಟುವಟಿಕೆಯ ಅಂದಾಜು ಮೊತ್ತ (ರೂಪಾಯಿಗಳಲ್ಲಿ)	22600.00 ಸಾವಿರ ರೂ		
ಕಾಮಗಾರಿ/ ಚಟುವಟಿಕೆಯ ಕುರಿತು ಸಂಕ್ಷಿಪ್ತ ವಿವರ (ಸಮುದಾಯ ಕಾಮಗಾರಿಯಾಗಿದ್ದರೆ ಅಂದಾಜು ನೀರು ಸಂಗ್ರಹಣೆ (Cubic Meter), ರಕ್ಷಣಾತ್ಮಕ ನೀರಾವರಿ ಪ್ರದೇಶ, ಫಲಾನುಭವಿಗಳ ಸಂಖ್ಯೆ ವೈಯಕ್ತಿಕ ಕಾಮಗಾರಿಯಾಗಿದ್ದರೆ, ಫಲಾನುಭವಿ ಹೆಸರು, ಚಟುವಟಿಕೆಯಿಂದ ಪಡೆಯುತ್ತಿರುವ ಲಾಭ)	<p>2022-23 ನೇ ಸಾಲಿನ PMKSY WDC 2.0 ಯೋಜನೆಚುಡಿ ತೋಟಗಾರಿಕೆ ಘಟಕದಡಿ ಹೊಸ ಪ್ರದೇಶ ವಿಸ್ತರಣೆ ಕಾರ್ಯಕ್ರಮದಡಿ ವೈ ಕಗ್ಗಲ್ಲು ಗ್ರಾಮದ ಶ್ರೀ ಬಿ.ಮಲ್ಲಿಚಾರ್ಜುನ ರವರ ಸರ್ವೆ ನಂ 85b3 ರಲ್ಲಿ 1.00 ಹೆ. ಪ್ರದೇಶ ಒಟ್ಟು=100 ಸಸಿಗಳನ್ನು ನೆಟ್ಟು ತೋಟ ನಿರ್ಮಿಸಲಾಗಿದೆ, ಇದರಿಂದ 5 ವರ್ಷಗಳಲ್ಲಿ ಅಂದಾಜು 1.00 ಲಕ್ಷ ರೂ. ಗಳ ಆದಾಯವನ್ನು ನಿರೀಕ್ಷಿಸಲಾಗಿದೆ. ಇದರಿಂದ ಸದರಿ ಪಲಾನುಭವಿಯು ಆರ್ಥಿಕವಾಗಿ ಸಬಲರಾಗುವರು.</p> <table border="1" style="width: 100%; text-align: center;"> <tr> <td>1)ತೆಂಗು</td> <td>100</td> </tr> </table>	1)ತೆಂಗು	100
1)ತೆಂಗು	100		

ಜಲಾನಯನ ಯೋಜನೆಗಳ ಚಟುವಟಿಕೆ/ಕಾಮಗಾರಿಗಳನ್ನು ಅಂತರ್ಜಾಲದಲ್ಲಿ ಅಳವಡಿಸಲು ಸಂಕ್ಷಿಪ್ತ ಮಾಹಿತಿ

ಯೋಜನೆಯ ಹೆಸರು:	PMKSY WDC 2.0						
ವರ್ಷ:	2022-23						
ಕಾಮಗಾರಿಯ/ ಚಟುವಟಿಕೆಯ ಹೆಸರು:	ಪ್ರದೇಶ ವಿಸ್ತರಣೆ						
ಕಾಮಗಾರಿ/ಚಟುವಟಿಕೆಯ ಛಾಯಚಿತ್ರ (photo with Lat &Long)							
ಸರ್ವೆ ನಂಬರ್:	109						
ಅಕ್ಷಾಂಶ ಮತ್ತು ರೇಖಾಂಶ:	N'15.129801 E77.067927"						
ಗ್ರಾಮ:	ವೈ ಕಗ್ಗಲ್ಲು						
ತಾಲ್ಲೂಕು:	ಬಳ್ಳಾರಿ						
ಜಿಲ್ಲೆ:	ಬಳ್ಳಾರಿ						
ಜಿಲ್ಲೆಕಾಮಗಾರಿ/ ಚಟುವಟಿಕೆಯ ಅಂದಾಜು ಮೊತ್ತ (ರೂಪಾಯಿಗಳಲ್ಲಿ)	49905.00 ಸಾವಿರ ರೂ						
ಕಾಮಗಾರಿ/ ಚಟುವಟಿಕೆಯ ಕುರಿತು ಸಂಕ್ಷಿಪ್ತ ವಿವರ (ಸಮುದಾಯ ಕಾಮಗಾರಿಯಾಗಿದ್ದರೆ ಅಂದಾಜು ನೀರು ಸಂಗ್ರಹಣೆ (Cubic Meter), ರಕ್ಷಣಾತ್ಮಕ ನೀರಾವರಿ ಪ್ರದೇಶ, ಫಲಾನುಭವಿಗಳ ಸಂಖ್ಯೆ ವೈಯಕ್ತಿಕ ಕಾಮಗಾರಿಯಾಗಿದ್ದರೆ, ಫಲಾನುಭವಿ ಹೆಸರು, ಚಟುವಟಿಕೆಯಿಂದ ಪಡೆಯುತ್ತಿರುವ ಲಾಭ)	<p>2022-23 ನೇ ಸಾಲಿನ PMKSY WDC 2.0 ಯೋಜನೆಚುಡಿ ತೋಟಗಾರಿಕೆ ಫ್ಲಾಟಕದಡಿ ಹೊಸ ಪ್ರದೇಶ ವಿಸ್ತರಣೆ ಕಾರ್ಯಕ್ರಮದಡಿ ವೈ ಕಗ್ಗಲ್ಲು ಗ್ರಾಮದ ಶ್ರೀ ಕೆರಿಲಿಂಗಪ್ಪ ರವರ ಸರ್ವೆ ನಂ 109 ರಲ್ಲಿ 2.10 ಹೆ. ಪ್ರದೇಶ ಒಟ್ಟು= 235 ಸಸಿಗಳನ್ನು ನೆಟ್ಟು ತೋಟ ನಿರ್ಮಿಸಲಾಗಿದೆ, ಇದರಿಂದ 5 ವರ್ಷಗಳಲ್ಲಿ ಅಂದಾಜು 2.20 ಲಕ್ಷ ರೂ. ಗಳ ಅದಾಯವನ್ನು ನಿರೀಕ್ಷಿಸಲಾಗಿದೆ. ಇದರಿಂದ ಸದರಿ ಪಲಾನುಭವಿಯು ಆರ್ಥಿಕವಾಗಿ ಸಬಲರಾಗುವರು.</p> <table border="1"> <tr> <td>1)ತೆಂಗು</td> <td>180</td> </tr> <tr> <td>2)ಮಾವು</td> <td>30</td> </tr> <tr> <td>3)ನಿಂಬೆ</td> <td>25</td> </tr> </table>	1)ತೆಂಗು	180	2)ಮಾವು	30	3)ನಿಂಬೆ	25
1)ತೆಂಗು	180						
2)ಮಾವು	30						
3)ನಿಂಬೆ	25						

ಜಲಾನಯನ ಯೋಜನೆಗಳ ಚಟುವಟಿಕೆ/ಕಾಮಗಾರಿಗಳನ್ನು ಅಂತರ್ಜಾಲದಲ್ಲಿ ಅಳವಡಿಸಲು ಸಂಕ್ಷಿಪ್ತ ಮಾಹಿತಿ

ಯೋಜನೆಯ ಹೆಸರು:	PMKSY WDC 2.0								
ವರ್ಷ:	2022-23								
ಕಾಮಗಾರಿಯ/ ಚಟುವಟಿಕೆಯ ಹೆಸರು:	ಪ್ರದೇಶ ವಿಸ್ತರಣೆ								
ಕಾಮಗಾರಿ/ಚಟುವಟಿಕೆಯ ಛಾಯಚಿತ್ರ (photo with Lat &Long)									
ಸರ್ವೆ ನಂಬರ್:	246 a1								
ಅಕ್ಷಾಂಶ ಮತ್ತು ರೇಖಾಂಶ:	N'15.125126 E77.076042"								
ಗ್ರಾಮ:	ವೈ ಕಗ್ಗಲ್ಲು								
ತಾಲ್ಲೂಕು:	ಬಳ್ಳಾರಿ								
ಜಿಲ್ಲೆ:	ಬಳ್ಳಾರಿ								
ಜಿಲ್ಲೆಕಾಮಗಾರಿ/ ಚಟುವಟಿಕೆಯ ಅಂದಾಜು ಮೊತ್ತ (ರೂಪಾಯಿಗಳಲ್ಲಿ)	34425.00 ಸಾವಿರ ರೂ								
ಕಾಮಗಾರಿ/ ಚಟುವಟಿಕೆಯ ಕುರಿತು ಸಂಕ್ಷಿಪ್ತ ವಿವರ (ಸಮುದಾಯ ಕಾಮಗಾರಿಯಾಗಿದ್ದರೆ ಅಂದಾಜು ನೀರು ಸಂಗ್ರಹಣೆ (Cubic Meter), ರಕ್ಷಣಾತ್ಮಕ ನೀರಾವರಿ ಪ್ರದೇಶ, ಫಲಾನುಭವಿಗಳ ಸಂಖ್ಯೆ ವೈಯಕ್ತಿಕ ಕಾಮಗಾರಿಯಾಗಿದ್ದರೆ, ಫಲಾನುಭವಿ ಹೆಸರು, ಚಟುವಟಿಕೆಯಿಂದ ಪಡೆಯುತ್ತಿರುವ ಲಾಭ)	<p>2022-23 ನೇ ಸಾಲಿನ PMKSY WDC 2.0 ಯೋಜನೆಚುಡಿ ತೋಟಗಾರಿಕೆ ಫ್ಲಾಟಕದಡಿ ಹೊಸ ಪ್ರದೇಶ ವಿಸ್ತರಣೆ ಕಾರ್ಯಕ್ರಮದಡಿ ವೈ ಕಗ್ಗಲ್ಲು ಗ್ರಾಮದ ಶ್ರೀ ಬಿ.ಸೋಮಲಿಂಗಪ್ಪ ರವರ ಸರ್ವೆ ನಂ 246 a1 ರಲ್ಲಿ 1.5 ಹೆ. ಪ್ರದೇಶ ಒಟ್ಟು= 275 ಸಸಿಗಳನ್ನು ನೆಟ್ಟು ತೋಟ ನಿರ್ಮಿಸಲಾಗಿದೆ, ಇದರಿಂದ 5 ವರ್ಷಗಳಲ್ಲಿ ಅಂದಾಜು 1.60 ಲಕ್ಷ ರೂ. ಗಳ ಅದಾಯವನ್ನು ನಿರೀಕ್ಷಿಸಲಾಗಿದೆ. ಇದರಿಂದ ಸದರಿ ಪಲಾನುಭವಿಯು ಆರ್ಥಿಕವಾಗಿ ಸಬಲರಾಗುವರು.</p> <table border="1"> <tr> <td>1)ತೆಂಗು</td> <td>100</td> </tr> <tr> <td>3)ನಿಂಬೆ</td> <td>25</td> </tr> <tr> <td>4)ಕರಿಬೇವು</td> <td>100</td> </tr> <tr> <td>2)ಸೀತಾಫಲಾ</td> <td>50</td> </tr> </table>	1)ತೆಂಗು	100	3)ನಿಂಬೆ	25	4)ಕರಿಬೇವು	100	2)ಸೀತಾಫಲಾ	50
1)ತೆಂಗು	100								
3)ನಿಂಬೆ	25								
4)ಕರಿಬೇವು	100								
2)ಸೀತಾಫಲಾ	50								

ಜಲಾನಯನ ಯೋಜನೆಗಳ ಚಟುವಟಿಕೆ/ಕಾಮಗಾರಿಗಳನ್ನು ಅಂತರ್ಜಾಲದಲ್ಲಿ ಅಳವಡಿಸಲು ಸಂಕ್ಷಿಪ್ತ ಮಾಹಿತಿ

ಯೋಜನೆಯ ಹೆಸರು:	PMKSY WDC 2.0		
ವರ್ಷ:	2022-23		
ಕಾಮಗಾರಿಯ/ ಚಟುವಟಿಕೆಯ ಹೆಸರು:	ಪ್ರದೇಶ ವಿಸ್ತರಣೆ		
ಕಾಮಗಾರಿ/ಚಟುವಟಿಕೆಯ ಛಾಯಚಿತ್ರ (photo with Lat &Long)	 <p>Yalpi Kaggalu, Karnataka, India Yalpi Kaggalu, Karnataka, India Lat 15.130083° Long 77.073962° 04/11/22 04:39 PM GMT +05:30</p>		
ಸರ್ವೆ ನಂಬರ್:	208		
ಅಕ್ಷಾಂಶ ಮತ್ತು ರೇಖಾಂಶ:	N'15.130083 E77.073962"		
ಗ್ರಾಮ:	ವೈ ಕಗ್ಗಲ್ಲು		
ತಾಲ್ಲೂಕು:	ಬಳ್ಳಾರಿ		
ಜಿಲ್ಲೆ:	ಬಳ್ಳಾರಿ		
ಜಿಲ್ಲೆಕಾಮಗಾರಿ/ ಚಟುವಟಿಕೆಯ ಅಂದಾಜು ಮೊತ್ತ (ರೂಪಾಯಿಗಳಲ್ಲಿ)	22600.00 ಸಾವಿರ ರೂ		
ಕಾಮಗಾರಿ/ ಚಟುವಟಿಕೆಯ ಕುರಿತು ಸಂಕ್ಷಿಪ್ತ ವಿವರ (ಸಮುದಾಯ ಕಾಮಗಾರಿಯಾಗಿದ್ದರೆ ಅಂದಾಜು ನೀರು ಸಂಗ್ರಹಣೆ (Cubic Meter), ರಕ್ಷಣಾತ್ಮಕ ನೀರಾವರಿ ಪ್ರದೇಶ, ಫಲಾನುಭವಿಗಳ ಸಂಖ್ಯೆ ವೈಯಕ್ತಿಕ ಕಾಮಗಾರಿಯಾಗಿದ್ದರೆ, ಫಲಾನುಭವಿ ಹೆಸರು, ಚಟುವಟಿಕೆಯಿಂದ ಪಡೆಯುತ್ತಿರುವ ಲಾಭ)	<p>2022-23 ನೇ ಸಾಲಿನ PMKSY WDC 2.0 ಯೋಜನೆಚುಡಿ ತೋಟಗಾರಿಕೆ ಘಟಕದಡಿ ಹೊಸ ಪ್ರದೇಶ ವಿಸ್ತರಣೆ ಕಾರ್ಯಕ್ರಮದಡಿ ವೈ ಕಗ್ಗಲ್ಲು ಗ್ರಾಮದ ಶ್ರೀ ಕೆ.ಕೂಮರಿಗೌಡ ರವರ ಸರ್ವೆ ನಂ 208 ರಲ್ಲಿ 1.00 ಹೆ. ಪ್ರದೇಶ ಒಟ್ಟು= 100 ಸಸಿಗಳನ್ನು ನೆಟ್ಟು ತೋಟ ನಿರ್ಮಿಸಲಾಗಿದೆ, ಇದರಿಂದ 5 ವರ್ಷಗಳಲ್ಲಿ ಅಂದಾಜು 1.05 ಲಕ್ಷ ರೂ, ಗಳ ಅದಾಯವನ್ನು ನಿರೀಕ್ಷಿಸಲಾಗಿದೆ. ಇದರಿಂದ ಸದರಿ ಪಲಾನುಭವಿಯು ಆರ್ಥಿಕವಾಗಿ ಸಬಲರಾಗುವರು.</p> <table border="1" data-bbox="480 1877 740 1957"> <tr> <td>1)ತೆಂಗು</td> <td>100</td> </tr> </table>	1)ತೆಂಗು	100
1)ತೆಂಗು	100		

ಜಲಾನಯನ ಯೋಜನೆಗಳ ಚಟುವಟಿಕೆ/ಕಾಮಗಾರಿಗಳನ್ನು ಅಂತರ್ಜಾಲದಲ್ಲಿ ಅಳವಡಿಸಲು ಸಂಕ್ಷಿಪ್ತ ಮಾಹಿತಿ

ಯೋಜನೆಯ ಹೆಸರು:	PMKSY WDC 2.0		
ವರ್ಷ:	2022-23		
ಕಾಮಗಾರಿಯ/ ಚಟುವಟಿಕೆಯ ಹೆಸರು:	ಪ್ರದೇಶ ವಿಸ್ತರಣೆ		
ಕಾಮಗಾರಿ/ಚಟುವಟಿಕೆಯ ಭಾಯಿಚಿತ್ರ (photo with Lat &Long)			
ಸರ್ವೆ ನಂಬರ್:	212E		
ಅಕ್ಷಾಂಶ ಮತ್ತು ರೇಖಾಂಶ:	N'15.128676 E77.069738"		
ಗ್ರಾಮ:	ವೈ ಕಗ್ಗಲ್ಲು		
ತಾಲ್ಲೂಕು:	ಬಳ್ಳಾರಿ		
ಜಿಲ್ಲೆ:	ಬಳ್ಳಾರಿ		
ಜಿಲ್ಲೆಕಾಮಗಾರಿ/ ಚಟುವಟಿಕೆಯ ಅಂದಾಜು ಮೊತ್ತ (ರೂಪಾಯಿಗಳಲ್ಲಿ)	22600.00 ಸಾವಿರ ರೂ		
ಕಾಮಗಾರಿ/ ಚಟುವಟಿಕೆಯ ಕುರಿತು ಸಂಕ್ಷಿಪ್ತ ವಿವರ (ಸಮುದಾಯ ಕಾಮಗಾರಿಯಾಗಿದ್ದರೆ ಅಂದಾಜು ನೀರು ಸಂಗ್ರಹಣೆ (Cubic Meter), ರಕ್ಷಣಾತ್ಮಕ ನೀರಾವರಿ ಪ್ರದೇಶ, ಫಲಾನುಭವಿಗಳ ಸಂಖ್ಯೆ ವೈಯಕ್ತಿಕ ಕಾಮಗಾರಿಯಾಗಿದ್ದರೆ, ಫಲಾನುಭವಿ ಹೆಸರು, ಚಟುವಟಿಕೆಯಿಂದ ಪಡೆಯುತ್ತಿರುವ ಲಾಭ)	<p>2022-23 ನೇ ಸಾಲಿನ PMKSY WDC 2.0 ಯೋಜನೆಚುಡಿ ತೋಟಗಾರಿಕೆ ಘಟಕದಡಿ ಹೊಸ ಪ್ರದೇಶ ವಿಸ್ತರಣೆ ಕಾರ್ಯಕ್ರಮದಡಿ ವೈ ಕಗ್ಗಲ್ಲು ಗ್ರಾಮದ ಶ್ರೀ ಬಿ.ಮಂಗಮ್ಮರವರ ಸರ್ವೆ ನಂ 212 E ರಲ್ಲಿ 1.00 ಹೆ. ಪ್ರದೇಶ ಒಟ್ಟು = 100 ಸಸಿಗಳನ್ನು ನೆಟ್ಟು ತೋಟ ನಿರ್ಮಿಸಲಾಗಿದೆ, ಇದರಿಂದ 5 ವರ್ಷಗಳಲ್ಲಿ ಅಂದಾಜು 1.05 ಲಕ್ಷ ರೂ. ಗಳ ಅದಾಯವನ್ನು ನಿರೀಕ್ಷಿಸಲಾಗಿದೆ. ಇದರಿಂದ ಸದರಿ ಪಲಾನುಭವಿಯು ಆರ್ಥಿಕವಾಗಿ ಸಬಲರಾಗುವರು.</p> <table border="1" data-bbox="475 1787 737 1863"> <tr> <td>1)ತೆಂಗು</td> <td>100</td> </tr> </table>	1)ತೆಂಗು	100
1)ತೆಂಗು	100		

ಜಲಾನಯನ ಯೋಜನೆಗಳ ಚಟುವಟಿಕೆ/ಕಾಮಗಾರಿಗಳನ್ನು ಅಂತರ್ಜಾಲದಲ್ಲಿ ಅಳವಡಿಸಲು ಸಂಕ್ಷಿಪ್ತ ಮಾಹಿತಿ

ಯೋಜನೆಯ ಹೆಸರು:	PMKSY WDC 2.0		
ವರ್ಷ:	2022-23		
ಕಾಮಗಾರಿಯ/ ಚಟುವಟಿಕೆಯ ಹೆಸರು:	ಪ್ರದೇಶ ವಿಸ್ತರಣೆ		
ಕಾಮಗಾರಿ/ಚಟುವಟಿಕೆಯ ಛಾಯಚಿತ್ರ (photo with Lat &Long)			
ಸರ್ವೆ ನಂಬರ್:	237 D/4		
ಅಕ್ಷಾಂಶ ಮತ್ತು ರೇಖಾಂಶ:	N'15.130083 E77.073065"		
ಗ್ರಾಮ:	ವೈ ಕಗ್ಗಲು		
ತಾಲ್ಲೂಕು:	ಬಳ್ಳಾರಿ		
ಜಿಲ್ಲೆ:	ಬಳ್ಳಾರಿ		
ಜಿಲ್ಲೆಕಾಮಗಾರಿ/ ಚಟುವಟಿಕೆಯ ಅಂದಾಜು ಮೊತ್ತ (ರೂಪಾಯಿಗಳಲ್ಲಿ)	22600.00 ಸಾವಿರ ರೂ		
ಕಾಮಗಾರಿ/ ಚಟುವಟಿಕೆಯ ಕುರಿತು ಸಂಕ್ಷಿಪ್ತ ವಿವರ (ಸಮುದಾಯ ಕಾಮಗಾರಿಯಾಗಿದ್ದರೆ ಅಂದಾಜು ನೀರು ಸಂಗ್ರಹಣೆ (Cubic Meter), ರಕ್ಷಣಾತ್ಮಕ ನೀರಾವರಿ ಪ್ರದೇಶ, ಫಲಾನುಭವಿಗಳ ಸಂಖ್ಯೆ ವೈಯಕ್ತಿಕ ಕಾಮಗಾರಿಯಾಗಿದ್ದರೆ, ಫಲಾನುಭವಿ ಹೆಸರು, ಚಟುವಟಿಕೆಯಿಂದ ಪಡೆಯುತ್ತಿರುವ ಲಾಭ)	<p>2022-23 ನೇ ಸಾಲಿನ PMKSY WDC 2.0 ಯೋಜನೆಚುಡಿ ತೋಟಗಾರಿಕೆ ಘಟಕದಡಿ ಹೊಸ ಪ್ರದೇಶ ವಿಸ್ತರಣೆ ಕಾರ್ಯಕ್ರಮದಡಿ ವೈ ಕಗ್ಗಲು ಗ್ರಾಮದ ಶ್ರೀ ಎಸ್.ಹನುಮನಗೌಡ ರವರ ಸರ್ವೆ ನಂ 237 D/4 ರಲ್ಲಿ 1.00 ಹೆ. ಪ್ರದೇಶ</p> <p>ಒಟ್ಟು = 100 ಸಸಿಗಳನ್ನು ನೆಟ್ಟು ತೋಟ ನಿರ್ಮಿಸಲಾಗಿದೆ, ಇದರಿಂದ 5 ವರ್ಷಗಳಲ್ಲಿ ಅಂದಾಜು 2.20 ಲಕ್ಷ ರೂ. ಗಳ ಅದಾಯವನ್ನು ನಿರೀಕ್ಷಿಸಲಾಗಿದೆ. ಇದರಿಂದ ಸದರಿ ಪಲಾನುಭವಿಯು ಆರ್ಥಿಕವಾಗಿ ಸಬಲರಾಗುವರು.</p> <table border="1" data-bbox="475 1720 737 1803"> <tr> <td>1)ತೆಂಗು</td> <td>100</td> </tr> </table>	1)ತೆಂಗು	100
1)ತೆಂಗು	100		

ಜಲಾನಯನ ಯೋಜನೆಗಳ ಚಟುವಟಿಕೆ/ಕಾಮಗಾರಿಗಳನ್ನು ಅಂತರ್ಜಾಲದಲ್ಲಿ ಅಳವಡಿಸಲು ಸಂಕ್ಷಿಪ್ತ ಮಾಹಿತಿ

ಯೋಜನೆಯ ಹೆಸರು:	PMKSY WDC 2.0								
ವರ್ಷ:	2022-23								
ಕಾಮಗಾರಿಯ/ ಚಟುವಟಿಕೆಯ ಹೆಸರು:	ಪ್ರದೇಶ ವಿಸ್ತರಣೆ								
ಕಾಮಗಾರಿ/ಚಟುವಟಿಕೆಯ ಛಾಯಚಿತ್ರ (photo with Lat &Long)									
ಸರ್ವೆ ನಂಬರ್:	237H								
ಅಕ್ಷಾಂಶ ಮತ್ತು ರೇಖಾಂಶ:	N'15.131558 E77.069444"								
ಗ್ರಾಮ:	ವೈ ಕಗ್ಗಲ್ಲು								
ತಾಲ್ಲೂಕು:	ಬಳ್ಳಾರಿ								
ಜಿಲ್ಲೆ:	ಬಳ್ಳಾರಿ								
ಜಿಲ್ಲೆಕಾಮಗಾರಿ/ ಚಟುವಟಿಕೆಯ ಅಂದಾಜು ಮೊತ್ತ (ರೂಪಾಯಿಗಳಲ್ಲಿ)	31405.00 ಸಾವಿರ ರೂ								
ಕಾಮಗಾರಿ/ ಚಟುವಟಿಕೆಯ ಕುರಿತು ಸಂಕ್ಷಿಪ್ತ ವಿವರ (ಸಮುದಾಯ ಕಾಮಗಾರಿಯಾಗಿದ್ದರೆ ಅಂದಾಜು ನೀರು ಸಂಗ್ರಹಣೆ (Cubic Meter), ರಕ್ಷಣಾತ್ಮಕ ನೀರಾವರಿ ಪ್ರದೇಶ, ಫಲಾನುಭವಿಗಳ ಸಂಖ್ಯೆ ವೈಯಕ್ತಿಕ ಕಾಮಗಾರಿಯಾಗಿದ್ದರೆ, ಫಲಾನುಭವಿ ಹೆಸರು, ಚಟುವಟಿಕೆಯಿಂದ ಪಡೆಯುತ್ತಿರುವ ಲಾಭ)	<p>2022-23 ನೇ ಸಾಲಿನ PMKSY WDC 2.0 ಯೋಜನೆಚುಡಿ ತೋಟಗಾರಿಕೆ ಫ್ಲಾಟಕದಡಿ ಹೊಸ ಪ್ರದೇಶ ವಿಸ್ತರಣೆ ಕಾರ್ಯಕ್ರಮದಡಿ ವೈ ಕಗ್ಗಲ್ಲು ಗ್ರಾಮದ ಶ್ರೀ ಕೆ. ಗಾಧಿಲಿಂಗಪ್ಪ ರವರ ಸರ್ವೆ ನಂ 237H ರಲ್ಲಿ 1.50 ಹೆ. ಪ್ರದೇಶ ಒಟ್ಟು= 230 ಸಸಿಗಳನ್ನು ನೆಟ್ಟು ತೋಟ ನಿರ್ಮಿಸಲಾಗಿದೆ, ಇದರಿಂದ 5 ವರ್ಷಗಳಲ್ಲಿ ಅಂದಾಜು 2.20 ಲಕ್ಷ ರೂ, ಗಳ ಅದಾಯವನ್ನು ನಿರೀಕ್ಷಿಸಲಾಗಿದೆ. ಇದರಿಂದ ಸದರಿ ಪಲಾನುಭವಿಯು ಆರ್ಥಿಕವಾಗಿ ಸಬಲರಾಗುವರು.</p> <table border="1"> <tr> <td>1)ತೆಂಗು</td> <td>100</td> </tr> <tr> <td>2)ನಿಂಬೆ</td> <td>20</td> </tr> <tr> <td>3)ಕರಿಬೇವು</td> <td>75</td> </tr> <tr> <td>4)ನೀತಾಫಲಾ</td> <td>35</td> </tr> </table>	1)ತೆಂಗು	100	2)ನಿಂಬೆ	20	3)ಕರಿಬೇವು	75	4)ನೀತಾಫಲಾ	35
1)ತೆಂಗು	100								
2)ನಿಂಬೆ	20								
3)ಕರಿಬೇವು	75								
4)ನೀತಾಫಲಾ	35								


ಜಲಾನಯನ ಯೋಜನೆಗಳ ಚಟುವಟಿಕೆ/ಕಾಮಗಾರಿಗಳನ್ನು ಅಂತರ್ಜಾಲದಲ್ಲಿ ಅಳವಡಿಸಲು ಸಂಕ್ಷಿಪ್ತ ಮಾಹಿತಿ

ಯೋಜನೆಯ ಹೆಸರು:	PMKSY WDC 2.0								
ವರ್ಷ:	2022-23								
ಕಾಮಗಾರಿಯ/ ಚಟುವಟಿಕೆಯ ಹೆಸರು:	ಪ್ರದೇಶ ವಿಸ್ತರಣೆ								
ಕಾಮಗಾರಿ/ಚಟುವಟಿಕೆಯ ಛಾಯಚಿತ್ರ (photo with Lat &Long)									
ಸರ್ವೆ ನಂಬರ್:	237 F								
ಅಕ್ಷಾಂಶ ಮತ್ತು ರೇಖಾಂಶ:	N'15.115512 E77.052668"								
ಗ್ರಾಮ:	ವೈ ಕಗ್ಗಲ್ಲು								
ತಾಲ್ಲೂಕು:	ಬಳ್ಳಾರಿ								
ಜಿಲ್ಲೆ:	ಬಳ್ಳಾರಿ								
ಜಿಲ್ಲೆಕಾಮಗಾರಿ/ ಚಟುವಟಿಕೆಯ ಅಂದಾಜು ಮೊತ್ತ (ರೂಪಾಯಿಗಳಲ್ಲಿ)	36675.00 ಸಾವಿರ ರೂ								
ಕಾಮಗಾರಿ/ ಚಟುವಟಿಕೆಯ ಕುರಿತು ಸಂಕ್ಷಿಪ್ತ ವಿವರ (ಸಮುದಾಯ ಕಾಮಗಾರಿಯಾಗಿದ್ದರೆ ಅಂದಾಜು ನೀರು ಸಂಗ್ರಹಣೆ (Cubic Meter), ರಕ್ಷಣಾತ್ಮಕ ನೀರಾವರಿ ಪ್ರದೇಶ, ಫಲಾನುಭವಿಗಳ ಸಂಖ್ಯೆ ವೈಯಕ್ತಿಕ ಕಾಮಗಾರಿಯಾಗಿದ್ದರೆ, ಫಲಾನುಭವಿ ಹೆಸರು, ಚಟುವಟಿಕೆಯಿಂದ ಪಡೆಯುತ್ತಿರುವ ಲಾಭ)	<p>2022-23 ನೇ ಸಾಲಿನ PMKSY WDC 2.0 ಯೋಜನೆಚುಡಿ ತೋಟಗಾರಿಕೆ ಫ್ಲಾಟಕದಡಿ ಹೊಸ ಪ್ರದೇಶ ವಿಸ್ತರಣೆ ಕಾರ್ಯಕ್ರಮದಡಿ ವೈ ಕಗ್ಗಲ್ಲು ಗ್ರಾಮದ ಶ್ರೀ ಕೆ.ಗಂಗಮ್ಮ ರವರ ಸರ್ವೆ ನಂ 237 F ರಲ್ಲಿ 1.40 ಹೆ. ಪ್ರದೇಶ ಒಟ್ಟು= 305 ಸಸಿಗಳನ್ನು ನೆಟ್ಟು ತೋಟ ನಿರ್ಮಿಸಲಾಗಿದೆ, ಇದರಿಂದ 5 ವರ್ಷಗಳಲ್ಲಿ ಅಂದಾಜು 1.50 ಲಕ್ಷ ರೂ. ಗಳ ಅದಾಯವನ್ನು ನಿರೀಕ್ಷಿಸಲಾಗಿದೆ. ಇದರಿಂದ ಸದರಿ ಪಲಾನುಭವಿಯು ಆರ್ಥಿಕವಾಗಿ ಸಬಲರಾಗುವರು.</p> <table border="1"> <tr> <td>1)ತೆಂಗು</td> <td>100</td> </tr> <tr> <td>2)ನಿಂಬೆ</td> <td>25</td> </tr> <tr> <td>3)ಕರಿಬೇವು</td> <td>100</td> </tr> <tr> <td>4)ನೀತಾಫಲಾ</td> <td>80</td> </tr> </table>	1)ತೆಂಗು	100	2)ನಿಂಬೆ	25	3)ಕರಿಬೇವು	100	4)ನೀತಾಫಲಾ	80
1)ತೆಂಗು	100								
2)ನಿಂಬೆ	25								
3)ಕರಿಬೇವು	100								
4)ನೀತಾಫಲಾ	80								


ಜಲಾನಯನ ಯೋಜನೆಗಳ ಚಟುವಟಿಕೆ/ಕಾಮಗಾರಿಗಳನ್ನು ಅಂತರ್ಜಾಲದಲ್ಲಿ ಅಳವಡಿಸಲು ಸಂಕ್ಷಿಪ್ತ ಮಾಹಿತಿ

ಯೋಜನೆಯ ಹೆಸರು:	PMKSY WDC 2.0										
ವರ್ಷ:	2022-23										
ಕಾಮಗಾರಿಯ/ ಚಟುವಟಿಕೆಯ ಹೆಸರು:	ಪ್ರದೇಶ ವಿಸ್ತರಣೆ										
ಕಾಮಗಾರಿ/ಚಟುವಟಿಕೆಯ ಛಾಯಚಿತ್ರ (photo with Lat &Long)											
ಸರ್ವೆ ನಂಬರ್:	237C										
ಅಕ್ಷಾಂಶ ಮತ್ತು ರೇಖಾಂಶ:	N'15.116318 E77.062482"										
ಗ್ರಾಮ:	ವೈ ಕಗ್ಗಲ್ಲು										
ತಾಲ್ಲೂಕು:	ಬಳ್ಳಾರಿ										
ಜಿಲ್ಲೆ:	ಬಳ್ಳಾರಿ										
ಜಿಲ್ಲೆಕಾಮಗಾರಿ/ ಚಟುವಟಿಕೆಯ ಅಂದಾಜು ಮೊತ್ತ (ರೂಪಾಯಿಗಳಲ್ಲಿ)	38375.00 ಸಾವಿರ ರೂ										
ಕಾಮಗಾರಿ/ ಚಟುವಟಿಕೆಯ ಕುರಿತು ಸಂಕ್ಷಿಪ್ತ ವಿವರ (ಸಮುದಾಯ ಕಾಮಗಾರಿಯಾಗಿದ್ದರೆ ಅಂದಾಜು ನೀರು ಸಂಗ್ರಹಣೆ (Cubic Meter), ರಕ್ಷಣಾತ್ಮಕ ನೀರಾವರಿ ಪ್ರದೇಶ, ಫಲಾನುಭವಿಗಳ ಸಂಖ್ಯೆ ವೈಯಕ್ತಿಕ ಕಾಮಗಾರಿಯಾಗಿದ್ದರೆ, ಫಲಾನುಭವಿ ಹೆಸರು, ಚಟುವಟಿಕೆಯಿಂದ ಪಡೆಯುತ್ತಿರುವ ಲಾಭ)	<p>2022-23 ನೇ ಸಾಲಿನ PMKSY WDC 2.0 ಯೋಜನೆಚಟುವಟಿಕೆ ತೋಟಗಾರಿಕೆ ಘಟಕದಡಿ ಹೊಸ ಪ್ರದೇಶ ವಿಸ್ತರಣೆ ಕಾರ್ಯಕ್ರಮದಡಿ ವೈ ಕಗ್ಗಲ್ಲು ಗ್ರಾಮದ ಶ್ರೀ ಕೆ.ನಾಗರಾಜ ರವರ ಸರ್ವೆ ನಂ 237C ರಲ್ಲಿ 1.35 ಹೆ. ಪ್ರದೇಶ ಒಟ್ಟು= 275 ಸಸಿಗಳನ್ನು ನೆಟ್ಟು ತೋಟ ನಿರ್ಮಿಸಲಾಗಿದೆ, ಇದರಿಂದ 5 ವರ್ಷಗಳಲ್ಲಿ ಅಂದಾಜು 1.50 ಲಕ್ಷ ರೂ. ಗಳ ಅದಾಯವನ್ನು ನಿರೀಕ್ಷಿಸಲಾಗಿದೆ. ಇದರಿಂದ ಸದರಿ ಪಲಾನುಭವಿಯು ಆರ್ಥಿಕವಾಗಿ ಸಬಲರಾಗುವರು.</p> <table border="1"> <tr> <td>1)ತೆಂಗು</td> <td>100</td> </tr> <tr> <td>2)ನಿಂಬೆ</td> <td>25</td> </tr> <tr> <td>3)ಕರಿಬೇವು</td> <td>50</td> </tr> <tr> <td>4)ಸೀತಾಫಲಾ</td> <td>80</td> </tr> <tr> <td>5)ಮಾವು</td> <td>20</td> </tr> </table>	1)ತೆಂಗು	100	2)ನಿಂಬೆ	25	3)ಕರಿಬೇವು	50	4)ಸೀತಾಫಲಾ	80	5)ಮಾವು	20
1)ತೆಂಗು	100										
2)ನಿಂಬೆ	25										
3)ಕರಿಬೇವು	50										
4)ಸೀತಾಫಲಾ	80										
5)ಮಾವು	20										

ಜಲಾನಯನ ಯೋಜನೆಗಳ ಚಟುವಟಿಕೆ/ಕಾಮಗಾರಿಗಳನ್ನು ಅಂತರ್ಜಾಲದಲ್ಲಿ ಅಳವಡಿಸಲು ಸಂಕ್ಷಿಪ್ತ ಮಾಹಿತಿ

ಯೋಜನೆಯ ಹೆಸರು:	PMKSY WDC 2.0										
ವರ್ಷ:	2022-23										
ಕಾಮಗಾರಿಯ/ ಚಟುವಟಿಕೆಯ ಹೆಸರು:	ಪ್ರದೇಶ ವಿಸ್ತರಣೆ										
ಕಾಮಗಾರಿ/ಚಟುವಟಿಕೆಯ ಛಾಯಚಿತ್ರ (photo with Lat &Long)											
ಸರ್ವೆ ನಂಬರ್:	240 C2b										
ಅಕ್ಷಾಂಶ ಮತ್ತು ರೇಖಾಂಶ:	N'15.114884 E77.060583"										
ಗ್ರಾಮ:	ವೈ ಕಗ್ಗಲ್ಲು										
ತಾಲ್ಲೂಕು:	ಬಳ್ಳಾರಿ										
ಜಿಲ್ಲೆ:	ಬಳ್ಳಾರಿ										
ಜಿಲ್ಲೆಕಾಮಗಾರಿ/ ಚಟುವಟಿಕೆಯ ಅಂದಾಜು ಮೊತ್ತ (ರೂಪಾಯಿಗಳಲ್ಲಿ)	54755.00 ಸಾವಿರ ರೂ										
ಕಾಮಗಾರಿ/ ಚಟುವಟಿಕೆಯ ಕುರಿತು ಸಂಕ್ಷಿಪ್ತ ವಿವರ (ಸಮುದಾಯ ಕಾಮಗಾರಿಯಾಗಿದ್ದರೆ ಅಂದಾಜು ನೀರು ಸಂಗ್ರಹಣೆ (Cubic Meter), ರಕ್ಷಣಾತ್ಮಕ ನೀರಾವರಿ ಪ್ರದೇಶ, ಫಲಾನುಭವಿಗಳ ಸಂಖ್ಯೆ ವೈಯಕ್ತಿಕ ಕಾಮಗಾರಿಯಾಗಿದ್ದರೆ, ಫಲಾನುಭವಿ ಹೆಸರು, ಚಟುವಟಿಕೆಯಿಂದ ಪಡೆಯುತ್ತಿರುವ ಲಾಭ)	<p>2022-23 ನೇ ಸಾಲಿನ PMKSY WDC 2.0 ಯೋಜನೆಚಟುವಟಿಕೆ ತೋಟಗಾರಿಕೆ ಫ್ಲಾಟಕದಡಿ ಹೊಸ ಪ್ರದೇಶ ವಿಸ್ತರಣೆ ಕಾರ್ಯಕ್ರಮದಡಿ ವೈ ಕಗ್ಗಲ್ಲು ಗ್ರಾಮದ ಶ್ರೀ ಬಿ.ಪ್ರಕಾಶ್‌ಗೌಡ ರವರ ಸರ್ವೆ ನಂ 240 C2b ರಲ್ಲಿ 2.00 ಹೆ. ಪ್ರದೇಶ ಒಟ್ಟು = 385 ಸಸಿಗಳನ್ನು ನೆಟ್ಟು ತೋಟ ನಿರ್ಮಿಸಲಾಗಿದೆ. ಇದರಿಂದ 5 ವರ್ಷಗಳಲ್ಲಿ ಅಂದಾಜು 1.90 ಲಕ್ಷ ರೂ. ಗಳ ಅದಾಯವನ್ನು ನಿರೀಕ್ಷಿಸಲಾಗಿದೆ. ಇದರಿಂದ ಸದರಿ ಪಲಾನುಭವಿಯು ಆರ್ಥಿಕವಾಗಿ ಸಬಲರಾಗುವರು.</p> <table border="1"> <tr> <td>1)ತೆಂಗು</td> <td>100</td> </tr> <tr> <td>2)ನಿಂಬೆ</td> <td>25</td> </tr> <tr> <td>3)ಕರಿಬೇವು</td> <td>100</td> </tr> <tr> <td>4)ಸವೋಟ</td> <td>80</td> </tr> <tr> <td>5)ನೀತಾಫಲಾ</td> <td>80</td> </tr> </table>	1)ತೆಂಗು	100	2)ನಿಂಬೆ	25	3)ಕರಿಬೇವು	100	4)ಸವೋಟ	80	5)ನೀತಾಫಲಾ	80
1)ತೆಂಗು	100										
2)ನಿಂಬೆ	25										
3)ಕರಿಬೇವು	100										
4)ಸವೋಟ	80										
5)ನೀತಾಫಲಾ	80										

ಜಲಾನಯನ ಯೋಜನೆಗಳ ಚಟುವಟಿಕೆ/ಕಾಮಗಾರಿಗಳನ್ನು ಅಂತರ್ಜಾಲದಲ್ಲಿ ಅಳವಡಿಸಲು ಸಂಕ್ಷಿಪ್ತ ಮಾಹಿತಿ

ಯೋಜನೆಯ ಹೆಸರು:	PMKSY WDC 2.0										
ವರ್ಷ:	2022-23										
ಕಾಮಗಾರಿಯ/ ಚಟುವಟಿಕೆಯ ಹೆಸರು:	ಪ್ರದೇಶ ವಿಸ್ತರಣೆ										
ಕಾಮಗಾರಿ/ಚಟುವಟಿಕೆಯ ಛಾಯಚಿತ್ರ (photo with Lat &Long)											
ಸರ್ವೆ ನಂಬರ್:	85										
ಅಕ್ಷಾಂಶ ಮತ್ತು ರೇಖಾಂಶ:	N'15.129857 E77.067970"										
ಗ್ರಾಮ:	ವೈ ಕಗ್ಗಲ್ಲು										
ತಾಲ್ಲೂಕು:	ಬಳ್ಳಾರಿ										
ಜಿಲ್ಲೆ:	ಬಳ್ಳಾರಿ										
ಜಿಲ್ಲೆಕಾಮಗಾರಿ/ ಚಟುವಟಿಕೆಯ ಅಂದಾಜು ಮೊತ್ತ (ರೂಪಾಯಿಗಳಲ್ಲಿ)	50825.00 ಸಾವಿರ ರೂ										
ಕಾಮಗಾರಿ/ ಚಟುವಟಿಕೆಯ ಕುರಿತು ಸಂಕ್ಷಿಪ್ತ ವಿವರ (ಸಮುದಾಯ ಕಾಮಗಾರಿಯಾಗಿದ್ದರೆ ಅಂದಾಜು ನೀರು ಸಂಗ್ರಹಣೆ (Cubic Meter), ರಕ್ಷಣಾತ್ಮಕ ನೀರಾವರಿ ಪ್ರದೇಶ, ಫಲಾನುಭವಿಗಳ ಸಂಖ್ಯೆ, ವೈಯಕ್ತಿಕ ಕಾಮಗಾರಿಯಾಗಿದ್ದರೆ, ಫಲಾನುಭವಿ ಹೆಸರು, ಚಟುವಟಿಕೆಯಿಂದ ಪಡೆಯುತ್ತಿರುವ ಲಾಭ)	<p>2022-23 ನೇ ಸಾಲಿನ PMKSY WDC 2.0 ಯೋಜನೆಚುಡಿ ತೋಟಗಾರಿಕೆ ಘಟಕದಡಿ ಹೊಸ ಪ್ರದೇಶ ವಿಸ್ತರಣೆ ಕಾರ್ಯಕ್ರಮದಡಿ ವೈ ಕಗ್ಗಲ್ಲು ಗ್ರಾಮದ ಶ್ರೀ ಬಿ.ರುದ್ರಗೌಡ ರವರ ಸರ್ವೆ ನಂ 85 ರಲ್ಲಿ 2.00 ಹೆ. ಪ್ರದೇಶ ಒಟ್ಟು= 325 ಸಸಿಗಳನ್ನು ನೆಟ್ಟು ತೋಟ ನಿರ್ಮಿಸಲಾಗಿದೆ, ಇದರಿಂದ 5 ವರ್ಷಗಳಲ್ಲಿ ಅಂದಾಜು 1.90 ಲಕ್ಷ ರೂ. ಗಳ ಅದಾಯವನ್ನು ನಿರೀಕ್ಷಿಸಲಾಗಿದೆ. ಇದರಿಂದ ಸದರಿ ಪಲಾನುಭವಿಯು ಆರ್ಥಿಕವಾಗಿ ಸಬಲರಾಗುವರು.</p> <table border="1"> <tr> <td>1)ತೆಂಗು</td> <td>100</td> </tr> <tr> <td>2)ನಿಂಬೆ</td> <td>25</td> </tr> <tr> <td>3)ಸವೋಟ</td> <td>80</td> </tr> <tr> <td>5)ಸೀತಾಫಲಾ</td> <td>50</td> </tr> <tr> <td>3)ಕರಿಬೇವು</td> <td>70</td> </tr> </table>	1)ತೆಂಗು	100	2)ನಿಂಬೆ	25	3)ಸವೋಟ	80	5)ಸೀತಾಫಲಾ	50	3)ಕರಿಬೇವು	70
1)ತೆಂಗು	100										
2)ನಿಂಬೆ	25										
3)ಸವೋಟ	80										
5)ಸೀತಾಫಲಾ	50										
3)ಕರಿಬೇವು	70										

ಜಲಾನಯನ ಯೋಜನೆಗಳ ಚಟುವಟಿಕೆ/ಕಾಮಗಾರಿಗಳನ್ನು ಅಂತರ್ಜಾಲದಲ್ಲಿ ಅಳವಡಿಸಲು ಸಂಕ್ಷಿಪ್ತ ಮಾಹಿತಿ

ಯೋಜನೆಯ ಹೆಸರು:	PMKSY WDC 2.0		
ವರ್ಷ:	2022-23		
ಕಾಮಗಾರಿಯ/ ಚಟುವಟಿಕೆಯ ಹೆಸರು:	ಪ್ರದೇಶ ವಿಸ್ತರಣೆ		
ಕಾಮಗಾರಿ/ಚಟುವಟಿಕೆಯ ಛಾಯಚಿತ್ರ (photo with Lat &Long)			
ಸರ್ವೆ ನಂಬರ್:	85		
ಅಕ್ಷಾಂಶ ಮತ್ತು ರೇಖಾಂಶ:	N'15.152670 E77.068736"		
ಗ್ರಾಮ:	ವೈ ಕಗ್ಗಲ್ಲು		
ತಾಲ್ಲೂಕು:	ಬಳ್ಳಾರಿ		
ಜಿಲ್ಲೆ:	ಬಳ್ಳಾರಿ		
ಜಿಲ್ಲೆಕಾಮಗಾರಿ/ ಚಟುವಟಿಕೆಯ ಅಂದಾಜು ಮೊತ್ತ (ರೂಪಾಯಿಗಳಲ್ಲಿ)	22600.00 ಸಾವಿರ ರೂ		
ಕಾಮಗಾರಿ/ ಚಟುವಟಿಕೆಯ ಕುರಿತು ಸಂಕ್ಷಿಪ್ತ ವಿವರ (ಸಮುದಾಯ ಕಾಮಗಾರಿಯಾಗಿದ್ದರೆ ಅಂದಾಜು ನೀರು ಸಂಗ್ರಹಣೆ (Cubic Meter), ರಕ್ಷಣಾತ್ಮಕ ನೀರಾವರಿ ಪ್ರದೇಶ, ಫಲಾನುಭವಿಗಳ ಸಂಖ್ಯೆ ವೈಯಕ್ತಿಕ ಕಾಮಗಾರಿಯಾಗಿದ್ದರೆ, ಫಲಾನುಭವಿ ಹೆಸರು, ಚಟುವಟಿಕೆಯಿಂದ ಪಡೆಯುತ್ತಿರುವ ಲಾಭ)	<p>2022-23 ನೇ ಸಾಲಿನ PMKSY WDC 2.0 ಯೋಜನೆಚುಡಿ ತೋಟಗಾರಿಕೆ ಫ್ಲಾಟಕದಡಿ ಹೊಸ ಪ್ರದೇಶ ವಿಸ್ತರಣೆ ಕಾರ್ಯಕ್ರಮದಡಿ ವೈ ಕಗ್ಗಲ್ಲು ಗ್ರಾಮದ ಶ್ರೀ ತಿಮ್ಮರೆಡ್ಡಿ ರವರ ಸರ್ವೆ ನಂ 85 ರಲ್ಲಿ 1.00 ಹೆ. ಪ್ರದೇಶ ಒಟ್ಟು= 100 ಸಸಿಗಳನ್ನು ನೆಟ್ಟು ತೋಟ ನಿರ್ಮಿಸಲಾಗಿದೆ, ಇದರಿಂದ 5 ವರ್ಷಗಳಲ್ಲಿ ಅಂದಾಜು 1.00 ಲಕ್ಷ ರೂ. ಗಳ ಅದಾಯವನ್ನು ನಿರೀಕ್ಷಿಸಲಾಗಿದೆ. ಇದರಿಂದ ಸದರಿ ಪಲಾನುಭವಿಯು ಆರ್ಥಿಕವಾಗಿ ಸಬಲರಾಗುವರು.</p> <table border="1" data-bbox="478 1691 742 1780"> <tr> <td>1)ತೆಂಗು</td> <td>100</td> </tr> </table>	1)ತೆಂಗು	100
1)ತೆಂಗು	100		

ಜಲಾನಯನ ಯೋಜನೆಗಳ ಚಟುವಟಿಕೆ/ಕಾಮಗಾರಿಗಳನ್ನು ಅಂತರ್ಜಾಲದಲ್ಲಿ ಅಳವಡಿಸಲು ಸಂಕ್ಷಿಪ್ತ ಮಾಹಿತಿ

ಯೋಜನೆಯ ಹೆಸರು:	PMKSY WDC 2.0		
ವರ್ಷ:	2022-23		
ಕಾಮಗಾರಿಯ/ ಚಟುವಟಿಕೆಯ ಹೆಸರು:	ಪ್ರದೇಶ ವಿಸ್ತರಣೆ		
ಕಾಮಗಾರಿ/ಚಟುವಟಿಕೆಯ ಛಾಯಚಿತ್ರ (photo with Lat &Long)			
ಸರ್ವೆ ನಂಬರ್:	81Cd		
ಅಕ್ಷಾಂಶ ಮತ್ತು ರೇಖಾಂಶ:	N'15.1117676 E77.083957"		
ಗ್ರಾಮ:	ವೈ ಕಗ್ಗಲ್ಲು		
ತಾಲ್ಲೂಕು:	ಬಳ್ಳಾರಿ		
ಜಿಲ್ಲೆ:	ಬಳ್ಳಾರಿ		
ಜಿಲ್ಲೆಕಾಮಗಾರಿ/ ಚಟುವಟಿಕೆಯ ಅಂದಾಜು ಮೊತ್ತ (ರೂಪಾಯಿಗಳಲ್ಲಿ)	27120.00 ಸಾವಿರ ರೂ		
ಕಾಮಗಾರಿ/ ಚಟುವಟಿಕೆಯ ಕುರಿತು ಸಂಕ್ಷಿಪ್ತ ವಿವರ (ಸಮುದಾಯ ಕಾಮಗಾರಿಯಾಗಿದ್ದರೆ ಅಂದಾಜು ನೀರು ಸಂಗ್ರಹಣೆ (Cubic Meter), ರಕ್ಷಣಾತ್ಮಕ ನೀರಾವರಿ ಪ್ರದೇಶ, ಫಲಾನುಭವಿಗಳ ಸಂಖ್ಯೆ ವೈಯಕ್ತಿಕ ಕಾಮಗಾರಿಯಾಗಿದ್ದರೆ, ಫಲಾನುಭವಿ ಹೆಸರು, ಚಟುವಟಿಕೆಯಿಂದ ಪಡೆಯುತ್ತಿರುವ ಲಾಭ)	<p>2022-23 ನೇ ಸಾಲಿನ PMKSY WDC 2.0 ಯೋಜನೆಚುಡಿ ತೋಟಗಾರಿಕೆ ಫ್ಲಾಟಕದಡಿ ಹೊಸ ಪ್ರದೇಶ ವಿಸ್ತರಣೆ ಕಾರ್ಯಕ್ರಮದಡಿ ವೈ ಕಗ್ಗಲ್ಲು ಗ್ರಾಮದ ಶ್ರೀ ಮಮತ ರವರ ಸರ್ವೆ ನಂ 81Cd ರಲ್ಲಿ 1.2 ಹೆ. ಪ್ರದೇಶ ಒಟ್ಟು = 120 ಸಸಿಗಳನ್ನು ನೆಟ್ಟು ತೋಟ ನಿರ್ಮಿಸಲಾಗಿದೆ, ಇದರಿಂದ 5 ವರ್ಷಗಳಲ್ಲಿ ಅಂದಾಜು 1.40 ಲಕ್ಷ ರೂ. ಗಳ ಆದಾಯವನ್ನು ನಿರೀಕ್ಷಿಸಲಾಗಿದೆ. ಇದರಿಂದ ಸದರಿ ಪಲಾನುಭವಿಯು ಆರ್ಥಿಕವಾಗಿ ಸಬಲರಾಗುವರು.</p> <table border="1" data-bbox="480 1727 740 1809"> <tr> <td>1)ತೆಂಗು</td> <td>120</td> </tr> </table>	1)ತೆಂಗು	120
1)ತೆಂಗು	120		

ಜಲಾನಯನ ಯೋಜನೆಗಳ ಚಟುವಟಿಕೆ/ಕಾಮಗಾರಿಗಳನ್ನು ಅಂತರ್ಜಾಲದಲ್ಲಿ ಅಳವಡಿಸಲು ಸಂಕ್ಷಿಪ್ತ ಮಾಹಿತಿ

ಯೋಜನೆಯ ಹೆಸರು:	PMKSY WDC 2.0						
ವರ್ಷ:	2022-23						
ಕಾಮಗಾರಿಯ/ ಚಟುವಟಿಕೆಯ ಹೆಸರು:	ಪ್ರದೇಶ ವಿಸ್ತರಣೆ						
ಕಾಮಗಾರಿ/ಚಟುವಟಿಕೆಯ ಛಾಯಚಿತ್ರ (photo with Lat &Long)							
ಸರ್ವೆ ನಂಬರ್:	774 a/1						
ಅಕ್ಷಾಂಶ ಮತ್ತು ರೇಖಾಂಶ:	N'15.128626 E77.069628"						
ಗ್ರಾಮ:	ವೈ ಕಗ್ಗಲ್ಲು						
ತಾಲ್ಲೂಕು:	ಬಳ್ಳಾರಿ						
ಜಿಲ್ಲೆ:	ಬಳ್ಳಾರಿ						
ಜಿಲ್ಲೆಕಾಮಗಾರಿ/ ಚಟುವಟಿಕೆಯ ಅಂದಾಜು ಮೊತ್ತ (ರೂಪಾಯಿಗಳಲ್ಲಿ)	36900.00 ಸಾವಿರ ರೂ						
ಕಾಮಗಾರಿ/ ಚಟುವಟಿಕೆಯ ಕುರಿತು ಸಂಕ್ಷಿಪ್ತ ವಿವರ (ಸಮುದಾಯ ಕಾಮಗಾರಿಯಾಗಿದ್ದರೆ ಅಂದಾಜು ನೀರು ಸಂಗ್ರಹಣೆ (Cubic Meter), ರಕ್ಷಣಾತ್ಮಕ ನೀರಾವರಿ ಪ್ರದೇಶ, ಫಲಾನುಭವಿಗಳ ಸಂಖ್ಯೆ ವೈಯಕ್ತಿಕ ಕಾಮಗಾರಿಯಾಗಿದ್ದರೆ, ಫಲಾನುಭವಿ ಹೆಸರು,	<p>2022-23 ನೇ ಸಾಲಿನ PMKSY WDC 2.0 ಯೋಜನೆಚುಡಿ ತೋಟಗಾರಿಕೆ ಫ್ಲಾಟಕದಡಿ ಹೊಸ ಪ್ರದೇಶ ವಿಸ್ತರಣೆ ಕಾರ್ಯಕ್ರಮದಡಿ ವೈ ಕಗ್ಗಲ್ಲು ಗ್ರಾಮದ ಶ್ರೀ ಕೆ.ಹನುಮಂತ ರವರ ಸರ್ವೆ ನಂ 774 a/1 ರಲ್ಲಿ 2.0 ಹೆ. ಪ್ರದೇಶ ಒಟ್ಟು= 300 ಸಸಿಗಳನ್ನು ನೆಟ್ಟು ತೋಟ ನಿರ್ಮಿಸಲಾಗಿದೆ, ಇದರಿಂದ 5 ವರ್ಷಗಳಲ್ಲಿ ಅಂದಾಜು 1.95 ಲಕ್ಷ ರೂ, ಗಳ ಅದಾಯವನ್ನು ನಿರೀಕ್ಷಿಸಲಾಗಿದೆ. ಇದರಿಂದ ಸದರಿ ಪಲಾನುಭವಿಯು ಆರ್ಥಿಕವಾಗಿ ಸಬಲರಾಗುವರು.</p> <table border="1"> <tr> <td>1)ತೆಂಗು</td> <td>100</td> </tr> <tr> <td>2)ನಿಂಬೆ</td> <td>50</td> </tr> <tr> <td>3)ಕರಿಬೇವು</td> <td>100</td> </tr> </table>	1)ತೆಂಗು	100	2)ನಿಂಬೆ	50	3)ಕರಿಬೇವು	100
1)ತೆಂಗು	100						
2)ನಿಂಬೆ	50						
3)ಕರಿಬೇವು	100						

ಚಟುವಟಿಕೆಯಿಂದ ಪಡೆಯುತ್ತಿರುವ ಲಾಭ)	4)ಸೀತಾಫಲಾ	50
--------------------------------	-----------	----

ಜಲಾನಯನ ಯೋಜನೆಗಳ ಚಟುವಟಿಕೆ/ಕಾಮಗಾರಿಗಳನ್ನು ಅಂತರ್ಜಾಲದಲ್ಲಿ ಅಳವಡಿಸಲು ಸಂಕ್ಷಿಪ್ತ ಮಾಹಿತಿ

ಯೋಜನೆಯ ಹೆಸರು:	PMKSY WDC 2.0				
ವರ್ಷ:	2022-23				
ಕಾಮಗಾರಿಯ/ ಚಟುವಟಿಕೆಯ ಹೆಸರು:	ಪ್ರದೇಶ ವಿಸ್ತರಣೆ				
ಕಾಮಗಾರಿ/ಚಟುವಟಿಕೆಯ ಛಾಯಚಿತ್ರ (photo with Lat & Long)					
ಸರ್ವೆ ನಂಬರ್:	77/2				
ಅಕ್ಷಾಂಶ ಮತ್ತು ರೇಖಾಂಶ:	N'15.12794 E77.067388"				
ಗ್ರಾಮ:	ವೈ ಕಗ್ಗಲ್ಲು				
ತಾಲ್ಲೂಕು:	ಬಳ್ಳಾರಿ				
ಜಿಲ್ಲೆ:	ಬಳ್ಳಾರಿ				
ಜಿಲ್ಲೆಕಾಮಗಾರಿ/ ಚಟುವಟಿಕೆಯ ಅಂದಾಜು ಮೊತ್ತ (ರೂಪಾಯಿಗಳಲ್ಲಿ)	33930.00 ಸಾವಿರ ರೂ				
ಕಾಮಗಾರಿ/ ಚಟುವಟಿಕೆಯ ಕುರಿತು ಸಂಕ್ಷಿಪ್ತ ವಿವರ (ಸಮುದಾಯ ಕಾಮಗಾರಿಯಾಗಿದ್ದರೆ ಅಂದಾಜು ನೀರು ಸಂಗ್ರಹಣೆ (Cubic Meter), ರಕ್ಷಣಾತ್ಮಕ ನೀರಾವರಿ ಪ್ರದೇಶ, ಫಲಾನುಭವಿಗಳ ಸಂಖ್ಯೆ ವೈಯಕ್ತಿಕ ಕಾಮಗಾರಿಯಾಗಿದ್ದರೆ,	<p>2022-23 ನೇ ಸಾಲಿನ PMKSY WDC 2.0 ಯೋಜನೆಯಡಿ ತೋಟಗಾರಿಕೆ ಘಟಕದಡಿ ಹೊಸ ಪ್ರದೇಶ ವಿಸ್ತರಣೆ ಕಾರ್ಯಕ್ರಮದಡಿ ವೈ ಕಗ್ಗಲ್ಲು ಗ್ರಾಮದ ಶ್ರೀ ಕೆ.ಮರಿಸ್ವಾಮಿ ರವರ ಸರ್ವೆ ನಂ 77/2 ರಲ್ಲಿ 1.2 ಹೆ. ಪ್ರದೇಶ ಒಟ್ಟು= 270 ಸಸಿಗಳನ್ನು ನೆಟ್ಟು ತೋಟ ನಿರ್ಮಿಸಲಾಗಿದೆ. ಇದರಿಂದ 5 ವರ್ಷಗಳಲ್ಲಿ ಅಂದಾಜು 1.40 ಲಕ್ಷ ರೂ. ಗಳ ಅದಾಯವನ್ನು ನಿರೀಕ್ಷಿಸಲಾಗಿದೆ. ಇದರಿಂದ ಸದರಿ ಪಲಾನುಭವಿಯು ಆರ್ಥಿಕವಾಗಿ ಸಬಲರಾಗುವರು.</p> <table border="1"> <tr> <td>1)ತೆಂಗು</td> <td>100</td> </tr> <tr> <td>2)ನಿಂಬೆ</td> <td>20</td> </tr> </table>	1)ತೆಂಗು	100	2)ನಿಂಬೆ	20
1)ತೆಂಗು	100				
2)ನಿಂಬೆ	20				


ಫಲಾನುಭವಿ ಹೆಸರು, ಚಟುವಟಿಕೆಯಿಂದ ಪಡೆಯುತ್ತಿರುವ ಲಾಭ)	3)ಕರಿಬೇವು	100
	4)ಸೀತಾಫಲಾ	50

ಜಲಾನಯನ ಯೋಜನೆಗಳ ಚಟುವಟಿಕೆ/ಕಾಮಗಾರಿಗಳನ್ನು ಅಂತರ್ಜಾಲದಲ್ಲಿ ಅಳವಡಿಸಲು ಸಂಕ್ಷಿಪ್ತ ಮಾಹಿತಿ

ಯೋಜನೆಯ ಹೆಸರು:	PMKSY WDC 2.0				
ವರ್ಷ:	2022-23				
ಕಾಮಗಾರಿಯ/ ಚಟುವಟಿಕೆಯ ಹೆಸರು:	ಪ್ರದೇಶ ವಿಸ್ತರಣೆ				
ಕಾಮಗಾರಿ/ಚಟುವಟಿಕೆಯ ಛಾಯಚಿತ್ರ (photo with Lat &Long)					
ಸರ್ವೆ ನಂಬರ್:	78 A/2				
ಅಕ್ಷಾಂಶ ಮತ್ತು ರೇಖಾಂಶ:	N'15.118735 E77.06804"				
ಗ್ರಾಮ:	ವೈ ಕಗ್ಗಲ್ಲು				
ತಾಲ್ಲೂಕು:	ಬಳ್ಳಾರಿ				
ಜಿಲ್ಲೆ:	ಬಳ್ಳಾರಿ				
ಜಿಲ್ಲೆಕಾಮಗಾರಿ/ ಚಟುವಟಿಕೆಯ ಅಂದಾಜು ಮೊತ್ತ (ರೂಪಾಯಿಗಳಲ್ಲಿ)	36200.00 ಸಾವಿರ ರೂ				
ಕಾಮಗಾರಿ/ ಚಟುವಟಿಕೆಯ ಕುರಿತು ಸಂಕ್ಷಿಪ್ತ ವಿವರ (ಸಮುದಾಯ ಕಾಮಗಾರಿಯಾಗಿದ್ದರೆ ಅಂದಾಜು ನೀರು ಸಂಗ್ರಹಣೆ (Cubic Meter), ರಕ್ಷಣಾತ್ಮಕ ನೀರಾವರಿ ಪ್ರದೇಶ, ಫಲಾನುಭವಿಗಳ ಸಂಖ್ಯೆ)	<p>2022-23 ನೇ ಸಾಲಿನ PMKSY WDC 2.0 ಯೋಜನೆಚುಡಿ ತೋಟಗಾರಿಕೆ ಫ್ಲಾಟಕದಡಿ ಹೊಸ ಪ್ರದೇಶ ವಿಸ್ತರಣೆ ಕಾರ್ಯಕ್ರಮದಡಿ ವೈ ಕಗ್ಗಲ್ಲು ಗ್ರಾಮದ ಶ್ರೀ ಶಂಕ್ರಮ್ಮ ರವರ ಸರ್ವೆ ನಂ 78 A/2 ರಲ್ಲಿ 1.5 ಹೆ. ಪ್ರದೇಶ ಒಟ್ಟು = 260 ಸಸಿಗಳನ್ನು ನೆಟ್ಟು ತೋಟ ನಿರ್ಮಿಸಲಾಗಿದೆ, ಇದರಿಂದ 5 ವರ್ಷಗಳಲ್ಲಿ ಅಂದಾಜು 1.60 ಲಕ್ಷ ರೂ, ಗಳ ಅದಾಯವನ್ನು ನಿರೀಕ್ಷಿಸಲಾಗಿದೆ. ಇದರಿಂದ ಸದರಿ ಪಲಾನುಭವಿಯು ಆರ್ಥಿಕವಾಗಿ ಸಬಲರಾಗುವರು.</p> <table border="1"> <tr> <td>1)ತೆಂಗು</td> <td>120</td> </tr> <tr> <td>2)ನಿಂಬೆ</td> <td>20</td> </tr> </table>	1)ತೆಂಗು	120	2)ನಿಂಬೆ	20
1)ತೆಂಗು	120				
2)ನಿಂಬೆ	20				


ವೈಯಕ್ತಿಕ ಕಾಮಗಾರಿಯಾಗಿದ್ದರೆ, ಫಲಾನುಭವಿ ಹೆಸರು, ಚಟುವಟಿಕೆಯಿಂದ ಪಡೆಯುತ್ತಿರುವ ಲಾಭ)	3)ಕರಿಬೇವು	100
	4)ಸೀತಾಫಲಾ	20

ಜಲಾನಯನ ಯೋಜನೆಗಳ ಚಟುವಟಿಕೆ/ಕಾಮಗಾರಿಗಳನ್ನು ಅಂತರ್ಜಾಲದಲ್ಲಿ ಅಳವಡಿಸಲು ಸಂಕ್ಷಿಪ್ತ ಮಾಹಿತಿ

ಯೋಜನೆಯ ಹೆಸರು:	PMKSY WDC 2.0		
ವರ್ಷ:	2022-23		
ಕಾಮಗಾರಿಯ/ ಚಟುವಟಿಕೆಯ ಹೆಸರು:	ಪ್ರದೇಶ ವಿಸ್ತರಣೆ		
ಕಾಮಗಾರಿ/ಚಟುವಟಿಕೆಯ ಛಾಯಚಿತ್ರ (photo with Lat &Long)			
ಸರ್ವೆ ನಂಬರ್:	78A/2		
ಅಕ್ಷಾಂಶ ಮತ್ತು ರೇಖಾಂಶ:	N'15.118075 E77.068705"		
ಗ್ರಾಮ:	ವೈ ಕಗ್ಗಲ್ಲು		
ತಾಲ್ಲೂಕು:	ಬಳ್ಳಾರಿ		
ಜಿಲ್ಲೆ:	ಬಳ್ಳಾರಿ		
ಜಿಲ್ಲೆಕಾಮಗಾರಿ/ ಚಟುವಟಿಕೆಯ ಅಂದಾಜು ಮೊತ್ತ (ರೂಪಾಯಿಗಳಲ್ಲಿ)	38060.00 ಸಾವಿರ ರೂ		
ಕಾಮಗಾರಿ/ ಚಟುವಟಿಕೆಯ ಕುರಿತು ಸಂಕ್ಷಿಪ್ತ ವಿವರ (ಸಮುದಾಯ ಕಾಮಗಾರಿಯಾಗಿದ್ದರೆ ಅಂದಾಜು ನೀರು ಸಂಗ್ರಹಣೆ (Cubic Meter), ರಕ್ಷಣಾತ್ಮಕ ನೀರಾವರಿ ಪ್ರದೇಶ, ಫಲಾನುಭವಿಗಳ ಸಂಖ್ಯೆ	<p>2022-23 ನೇ ಸಾಲಿನ PMKSY WDC 2.0 ಯೋಜನೆಚಟುವಟಿಕೆ ತೋಟಗಾರಿಕೆ ಘಟಕದಡಿ ಹೊಸ ಪ್ರದೇಶ ವಿಸ್ತರಣೆ ಕಾರ್ಯಕ್ರಮದಡಿ ವೈ ಕಗ್ಗಲ್ಲು ಗ್ರಾಮದ ಶ್ರೀ ಕೆ. ಹೇಮಂತರಾಜ ರವರ ಸರ್ವೆ ನಂ 78A/2 ರಲ್ಲಿ 1.5 ಹೆ. ಪ್ರದೇಶ ಒಟ್ಟು= 260 ಸಸಿಗಳನ್ನು ನೆಟ್ಟು ತೋಟ ನಿರ್ಮಿಸಲಾಗಿದೆ, ಇದರಿಂದ 5 ವರ್ಷಗಳಲ್ಲಿ ಅಂದಾಜು 1.60 ಲಕ್ಷ ರೂ. ಗಳ ಅದಾಯವನ್ನು ನಿರೀಕ್ಷಿಸಲಾಗಿದೆ. ಇದರಿಂದ ಸದರಿ ಪಲಾನುಭವಿಯು ಆರ್ಥಿಕವಾಗಿ ಸಬಲರಾಗುವರು.</p> <table border="1"> <tr> <td>1)ತೆಂಗು</td> <td>120</td> </tr> </table>	1)ತೆಂಗು	120
1)ತೆಂಗು	120		

ವೈಯಕ್ತಿಕ ಕಾಮಗಾರಿಯಾಗಿದ್ದರೆ, ಫಲಾನುಭವಿ ಹೆಸರು, ಚಟುವಟಿಕೆಯಿಂದ ಪಡೆಯುತ್ತಿರುವ ಲಾಭ)	2)ನಿಂಬೆ	50
	3)ಕರಿಬೇವು	40
	4)ಸೀತಾಫಲಾ	50

ಜಲಾನಯನ ಯೋಜನೆಗಳ ಚಟುವಟಿಕೆ/ಕಾಮಗಾರಿಗಳನ್ನು ಅಂತರ್ಜಾಲದಲ್ಲಿ ಅಳವಡಿಸಲು ಸಂಕ್ಷಿಪ್ತ ಮಾಹಿತಿ

ಯೋಜನೆಯ ಹೆಸರು:	PMKSY WDC 2.0		
ವರ್ಷ:	2022-23		
ಕಾಮಗಾರಿಯ/ ಚಟುವಟಿಕೆಯ ಹೆಸರು:	ಪ್ರದೇಶ ವಿಸ್ತರಣೆ		
ಕಾಮಗಾರಿ/ಚಟುವಟಿಕೆಯ ಛಾಯಚಿತ್ರ (photo with Lat &Long)			
ಸರ್ವೆ ನಂಬರ್:	77/ B1		
ಅಕ್ಷಾಂಶ ಮತ್ತು ರೇಖಾಂಶ:	N'15.13128 E77.065894"		
ಗ್ರಾಮ:	ವೈ ಕಗ್ಗಲ್ಲು		
ತಾಲ್ಲೂಕು:	ಬಳ್ಳಾರಿ		
ಜಿಲ್ಲೆ:	ಬಳ್ಳಾರಿ		
ಜಿಲ್ಲೆಕಾಮಗಾರಿ/ ಚಟುವಟಿಕೆಯ ಅಂದಾಜು ಮೊತ್ತ (ರೂಪಾಯಿಗಳಲ್ಲಿ)	31175.00 ಸಾವಿರ ರೂ		
ಕಾಮಗಾರಿ/ ಚಟುವಟಿಕೆಯ ಕುರಿತು ಸಂಕ್ಷಿಪ್ತ ವಿವರ (ಸಮುದಾಯ ಕಾಮಗಾರಿಯಾಗಿದ್ದರೆ ಅಂದಾಜು ನೀರು ಸಂಗ್ರಹಣೆ (Cubic Meter), ರಕ್ಷಣಾತ್ಮಕ ನೀರಾವರಿ ಪ್ರದೇಶ,	<p>2022-23 ನೇ ಸಾಲಿನ PMKSY WDC 2.0 ಯೋಜನೆಚಟುವಟಿಕೆ ತೋಟಗಾರಿಕೆ ಘಟಕದಡಿ ಹೊಸ ಪ್ರದೇಶ ವಿಸ್ತರಣೆ ಕಾರ್ಯಕ್ರಮದಡಿ ವೈ ಕಗ್ಗಲ್ಲು ಗ್ರಾಮದ ಶ್ರೀ ಕೆ.ಮರಿಸ್ವಾಮಿ ರವರ ಸರ್ವೆ ನಂ 77/ B1 ರಲ್ಲಿ 1.1 ಹೆ. ಪ್ರದೇಶ ಒಟ್ಟು= 255 ಸಸಿಗಳನ್ನು ನೆಟ್ಟು ತೋಟ ನಿರ್ಮಿಸಲಾಗಿದೆ, ಇದರಿಂದ 5 ವರ್ಷಗಳಲ್ಲಿ ಅಂದಾಜು 1.20 ಲಕ್ಷ ರೂ, ಗಳ ಅದಾಯವನ್ನು ನಿರೀಕ್ಷಿಸಲಾಗಿದೆ. ಇದರಿಂದ ಸದರಿ ಪಲಾನುಭವಿಯು ಆರ್ಥಿಕವಾಗಿ ಸಬಲರಾಗುವರು.</p> <table border="1"> <tr> <td>1)ತೆಂಗು</td> <td>90</td> </tr> </table>	1)ತೆಂಗು	90
1)ತೆಂಗು	90		

ಫಲಾನುಭವಿಗಳ ಸಂಖ್ಯೆ ವೈಯಕ್ತಿಕ ಕಾಮಗಾರಿಯಾಗಿದ್ದರೆ, ಫಲಾನುಭವಿ ಹೆಸರು, ಚಟುವಟಿಕೆಯಿಂದ ಪಡೆಯುತ್ತಿರುವ ಲಾಭ)	2)ನಿಂಬೆ	15
	3)ಕರಿಬೇವು	100
	4)ಸೀತಾಫಲಾ	50

ಜಲಾನಯನ ಯೋಜನೆಗಳ ಚಟುವಟಿಕೆ/ಕಾಮಗಾರಿಗಳನ್ನು ಅಂತರ್ಜಾಲದಲ್ಲಿ ಅಳವಡಿಸಲು ಸಂಕ್ಷಿಪ್ತ ಮಾಹಿತಿ

ಯೋಜನೆಯ ಹೆಸರು:	PMKSY WDC 2.0
ವರ್ಷ:	2022-23
ಕಾಮಗಾರಿಯ/ ಚಟುವಟಿಕೆಯ ಹೆಸರು:	ಪ್ರದೇಶ ವಿಸ್ತರಣೆ
ಕಾಮಗಾರಿ/ಚಟುವಟಿಕೆಯ ಛಾಯಚಿತ್ರ (photo with Lat &Long)	
ಸರ್ವೆ ನಂಬರ್:	82 B/2
ಅಕ್ಷಾಂಶ ಮತ್ತು ರೇಖಾಂಶ:	N'15.11651 E77.05267"
ಗ್ರಾಮ:	ವೈ ಕಗ್ಗಲ್ಲು
ತಾಲ್ಲೂಕು:	ಬಳ್ಳಾರಿ
ಜಿಲ್ಲೆ:	ಬಳ್ಳಾರಿ
ಜಿಲ್ಲೆಕಾಮಗಾರಿ/ ಚಟುವಟಿಕೆಯ ಅಂದಾಜು ಮೊತ್ತ (ರೂಪಾಯಿಗಳಲ್ಲಿ)	50700.00 ಸಾವಿರ ರೂ
ಕಾಮಗಾರಿ/ ಚಟುವಟಿಕೆಯ ಕುರಿತು ಸಂಕ್ಷಿಪ್ತ ವಿವರ (ಸಮುದಾಯ ಕಾಮಗಾರಿಯಾಗಿದ್ದರೆ ಅಂದಾಜು ನೀರು	2022-23 ನೇ ಸಾಲಿನ PMKSY WDC 2.0 ಯೋಜನೆಯಡಿ ತೋಟಗಾರಿಕೆ ಘಟಕದಡಿ ಹೊಸ ಪ್ರದೇಶ ವಿಸ್ತರಣೆ ಕಾರ್ಯಕ್ರಮದಡಿ ವೈ ಕಗ್ಗಲ್ಲು ಗ್ರಾಮದ ಶ್ರೀ ಕೆ.ಎಲ್ಲನಗೌಡ ರವರ ಸರ್ವೆ ನಂ 82 B/2 ರಲ್ಲಿ 1.3 ಹೆ. ಪ್ರದೇಶ ಒಟ್ಟು= 290 ಸಸಿಗಳನ್ನು ನೆಟ್ಟು ತೋಟ ನಿರ್ಮಿಸಲಾಗಿದೆ, ಇದರಿಂದ 5 ವರ್ಷಗಳಲ್ಲಿ ಅಂದಾಜು 1.25 ಲಕ್ಷ ರೂ. ಗಳ ಅದಾಯವನ್ನು ನಿರೀಕ್ಷಿಸಲಾಗಿದೆ. ಇದರಿಂದ ಸದರಿ ಪಲಾನುಭವಿಯು ಆರ್ಥಿಕವಾಗಿ ಸಬಲರಾಗುವರು.


ಸಂಗ್ರಹಣೆ (Cubic Meter), ರಕ್ಷಣಾತ್ಮಕ ನೀರಾವರಿ ಪ್ರದೇಶ, ಫಲಾನುಭವಿಗಳ ಸಂಖ್ಯೆ ವೈಯಕ್ತಿಕ ಕಾಮಗಾರಿಯಾಗಿದ್ದರೆ, ಫಲಾನುಭವಿ ಹೆಸರು, ಚಟುವಟಿಕೆಯಿಂದ ಪಡೆಯುತ್ತಿರುವ ಲಾಭ)	1)ತೆಂಗು	120
	3)ಸೀಬೆ	150
	2)ನಿಂಬೆ	20

ಜಲಾನಯನ ಯೋಜನೆಗಳ ಚಟುವಟಿಕೆ/ಕಾಮಗಾರಿಗಳನ್ನು ಅಂತರ್ಜಾಲದಲ್ಲಿ ಅಳವಡಿಸಲು ಸಂಕ್ಷಿಪ್ತ ಮಾಹಿತಿ

ಯೋಜನೆಯ ಹೆಸರು:	PMKSY WDC 2.0
ವರ್ಷ:	2022-23
ಕಾಮಗಾರಿಯ/ ಚಟುವಟಿಕೆಯ ಹೆಸರು:	ಪ್ರದೇಶ ವಿಸ್ತರಣೆ
ಕಾಮಗಾರಿ/ಚಟುವಟಿಕೆಯ ಛಾಯಚಿತ್ರ (photo with Lat &Long)	
ಸರ್ವೆ ನಂಬರ್:	82/c/1
ಅಕ್ಷಾಂಶ ಮತ್ತು ರೇಖಾಂಶ:	N'15.125126 E77.076042"
ಗ್ರಾಮ:	ವೈ ಕಗ್ಗಲ್ಲು
ತಾಲ್ಲೂಕು:	ಬಳ್ಳಾರಿ
ಜಿಲ್ಲೆ:	ಬಳ್ಳಾರಿ
ಜಿಲ್ಲೆಕಾಮಗಾರಿ/ ಚಟುವಟಿಕೆಯ ಅಂದಾಜು ಮೊತ್ತ (ರೂಪಾಯಿಗಳಲ್ಲಿ)	33400.00 ಸಾವಿರ ರೂ
ಕಾಮಗಾರಿ/ ಚಟುವಟಿಕೆಯ ಕುರಿತು ಸಂಕ್ಷಿಪ್ತ ವಿವರ (ಸಮುದಾಯ ಕಾಮಗಾರಿಯಾಗಿದ್ದರೆ)	2022-23 ನೇ ಸಾಲಿನ PMKSY WDC 2.0 ಯೋಜನೆಯಡಿ ತೋಟಗಾರಿಕೆ ಘಟಕದಡಿ ಹೊಸ ಪ್ರದೇಶ ವಿಸ್ತರಣೆ ಕಾರ್ಯಕ್ರಮದಡಿ ವೈ ಕಗ್ಗಲ್ಲು ಗ್ರಾಮದ ಶ್ರೀ ಕೆ. ಲಕ್ಷ್ಮಿನಗೌಡ ರವರ ಸರ್ವೆ ನಂ 82/c/1 ರಲ್ಲಿ 1.0 ಹೆ. ಪ್ರದೇಶ ಒಟ್ಟು= 150 ಸಸಿಗಳನ್ನು ನೆಟ್ಟು ತೋಟ ನಿರ್ಮಿಸಲಾಗಿದೆ, ಇದರಿಂದ 5 ವರ್ಷಗಳಲ್ಲಿ ಅಂದಾಜು 0.90 ಲಕ್ಷ ರೂ,

<p>ಅಂದಾಜು ನೀರು ಸಂಗ್ರಹಣೆ (Cubic Meter), ರಕ್ಷಣಾತ್ಮಕ ನೀರಾವರಿ ಪ್ರದೇಶ, ಫಲಾನುಭವಿಗಳ ಸಂಖ್ಯೆ ವೈಯಕ್ತಿಕ ಕಾಮಗಾರಿಯಾಗಿದ್ದರೆ, ಫಲಾನುಭವಿ ಹೆಸರು, ಚಟುವಟಿಕೆಯಿಂದ ಪಡೆಯುತ್ತಿರುವ ಲಾಭ)</p>	<p>ಗಳ ಅದಾಯವನ್ನು ನಿರೀಕ್ಷಿಸಲಾಗಿದೆ. ಇದರಿಂದ ಸದರಿ ಪಲಾನುಭವಿಯು ಆರ್ಥಿಕವಾಗಿ ಸಬಲರಾಗುವರು.</p>	
	<p>1)ತೆಂಗು</p>	<p>100</p>
	<p>3)ನವೋಟ</p>	<p>50</p>

ಬಲಾನಯನ ಯೋಜನೆಗಳ ಚಟುವಟಿಕೆ/ಕಾಮಗಾರಿಗಳನ್ನು ಅಂತರ್ಜಾಲದಲ್ಲಿ ಅಳವಡಿಸಲು ಸಂಕ್ಷಿಪ್ತ ಮಾಹಿತಿ

ಯೋಜನೆಯ ಹೆಸರು:	PMKSY WDC 2.0
ವರ್ಷ:	2022-23
ಕಾಮಗಾರಿಯ/ ಚಟುವಟಿಕೆಯ ಹೆಸರು:	ಪ್ರದೇಶ ವಿಸ್ತರಣೆ
ಕಾಮಗಾರಿ/ಚಟುವಟಿಕೆಯ ಛಾಯಚಿತ್ರ (photo with Lat & Long)	
ಸರ್ವೆ ನಂಬರ್:	220 A/1d
ಅಕ್ಷಾಂಶ ಮತ್ತು ರೇಖಾಂಶ:	N'15.12196 E77.051087"
ಗ್ರಾಮ:	ವೈ ಕಗ್ಗಲ್ಲ
ತಾಲ್ಲೂಕು:	ಬಳ್ಳಾರಿ
ಜಿಲ್ಲೆ:	ಬಳ್ಳಾರಿ
ಜಿಲ್ಲೆಕಾಮಗಾರಿ/ ಚಟುವಟಿಕೆಯ ಅಂದಾಜು ಮೊತ್ತ (ರೂಪಾಯಿಗಳಲ್ಲಿ)	11250.00 ಸಾವಿರ ರೂ
ಕಾಮಗಾರಿ/ ಚಟುವಟಿಕೆಯ ಕುರಿತು	2022-23 ನೇ ಸಾಲಿನ PMKSY WDC 2.0 ಯೋಜನೆಚುಡಿ ತೋಟಗಾರಿಕೆ ಘಟಕದಡಿ ಹೊಸ ಪ್ರದೇಶ ವಿಸ್ತರಣೆ

<p>ಸಂಕ್ಷಿಪ್ತ ವಿವರ (ಸಮುದಾಯ ಕಾಮಗಾರಿಯಾಗಿದ್ದರೆ ಅಂದಾಜು ನೀರು ಸಂಗ್ರಹಣೆ (Cubic Meter), ರಕ್ಷಣಾತ್ಮಕ ನೀರಾವರಿ ಪ್ರದೇಶ, ಫಲಾನುಭವಿಗಳ ಸಂಖ್ಯೆ ವೈಯಕ್ತಿಕ ಕಾಮಗಾರಿಯಾಗಿದ್ದರೆ, ಫಲಾನುಭವಿ ಹೆಸರು, ಚಟುವಟಿಕೆಯಿಂದ ಪಡೆಯುತ್ತಿರುವ ಲಾಭ)</p>	<p>ಕಾರ್ಯಕ್ರಮದಡಿ ವೈ ಕಗ್ಗಲ್ಲು ಗ್ರಾಮದ ಶ್ರೀ ನೀಲಮ್ಮ ರವರ ಸರ್ವೆ ನಂ 220 A/1d ರಲ್ಲಿ 0.5 ಹೆ. ಪ್ರದೇಶ ಒಟ್ಟು= 50 ಸಸಿಗಳನ್ನು ನೆಟ್ಟು ತೋಟ ನಿರ್ಮಿಸಲಾಗಿದೆ, ಇದರಿಂದ 5 ವರ್ಷಗಳಲ್ಲಿ ಅಂದಾಜು 0.50 ಲಕ್ಷ ರೂ, ಗಳ ಅದಾಯವನ್ನು ನಿರೀಕ್ಷಿಸಲಾಗಿದೆ. ಇದರಿಂದ ಸದರಿ ಪಲಾನುಭವಿಯು ಆರ್ಥಿಕವಾಗಿ ಸಬಲರಾಗುವರು.</p> <table border="1" data-bbox="480 170 740 344"> <tr> <td>1)ಮಾವು</td> <td>50</td> </tr> </table>	1)ಮಾವು	50
1)ಮಾವು	50		

ಜಲಾನಯನ ಯೋಜನೆಗಳ ಚಟುವಟಿಕೆ/ಕಾಮಗಾರಿಗಳನ್ನು ಅಂತರ್ಜಾಲದಲ್ಲಿ ಅಳವಡಿಸಲು ಸಂಕ್ಷಿಪ್ತ ಮಾಹಿತಿ

ಯೋಜನೆಯ ಹೆಸರು:	PMKSY WDC 2.0
ವರ್ಷ:	2022-23
ಕಾಮಗಾರಿಯ/ ಚಟುವಟಿಕೆಯ ಹೆಸರು:	ಪ್ರದೇಶ ವಿಸ್ತರಣೆ
<p>ಕಾಮಗಾರಿ/ಚಟುವಟಿಕೆಯ ಛಾಯಚಿತ್ರ (photo with Lat &Long)</p>	
ಸರ್ವೆ ನಂಬರ್:	247 ಡಿ
ಅಕ್ಷಾಂಶ ಮತ್ತು ರೇಖಾಂಶ:	N'15.125126 E77.076042"
ಗ್ರಾಮ:	ವೈ ಕಗ್ಗಲ್ಲು
ತಾಲ್ಲೂಕು:	ಬಳ್ಳಾರಿ
ಜಿಲ್ಲೆ:	ಬಳ್ಳಾರಿ
ಜಿಲ್ಲೆಕಾಮಗಾರಿ/ ಚಟುವಟಿಕೆಯ ಅಂದಾಜು ಮೊತ್ತ (ರೂಪಾಯಿಗಳಲ್ಲಿ)	18080.00 ಸಾವಿರ ರೂ
ಕಾಮಗಾರಿ/ ಚಟುವಟಿಕೆಯ ಕುರಿತು ಸಂಕ್ಷಿಪ್ತ ವಿವರ	2022-23 ನೇ ಸಾಲಿನ PMKSY WDC 2.0 ಯೋಜನೆಚಟುವಟಿಕೆ ತೋಟಗಾರಿಕೆ ಘಟಕದಡಿ ಹೊಸ ಪ್ರದೇಶ ವಿಸ್ತರಣೆ ಕಾರ್ಯಕ್ರಮದಡಿ ವೈ ಕಗ್ಗಲ್ಲು ಗ್ರಾಮದ ಶ್ರೀ ನಾಗಪ್ಪ ರವರ ಸರ್ವೆ ನಂ 247 ಡಿ ರಲ್ಲಿ 0.80 ಹೆ. ಪ್ರದೇಶ

<p>(ಸಮುದಾಯ ಕಾಮಗಾರಿಯಾಗಿದ್ದರೆ ಅಂದಾಜು ನೀರು ಸಂಗ್ರಹಣೆ (Cubic Meter), ರಕ್ಷಣಾತ್ಮಕ ನೀರಾವರಿ ಪ್ರದೇಶ, ಫಲಾನುಭವಿಗಳ ಸಂಖ್ಯೆ ವೈಯಕ್ತಿಕ ಕಾಮಗಾರಿಯಾಗಿದ್ದರೆ, ಫಲಾನುಭವಿ ಹೆಸರು, ಚಟುವಟಿಕೆಯಿಂದ ಪಡೆಯುತ್ತಿರುವ ಲಾಭ)</p>	<p>ಒಟ್ಟು= 80 ಸಸಿಗಳನ್ನು ನೆಟ್ಟು ತೋಟ ನಿರ್ಮಿಸಲಾಗಿದೆ, ಇದರಿಂದ 5 ವರ್ಷಗಳಲ್ಲಿ ಅಂದಾಜು 0.75 ಲಕ್ಷ ರೂ, ಗಳ ಅದಾಯವನ್ನು ನಿರೀಕ್ಷಿಸಲಾಗಿದೆ. ಇದರಿಂದ ಸದರಿ ಪಲಾನುಭವಿಯು ಆರ್ಥಿಕವಾಗಿ ಸಬಲರಾಗುವರು.</p> <table border="1" style="width: 100%; text-align: center;"> <tr> <td style="width: 50%;">1)ತೆಂಗು</td> <td style="width: 50%;">80</td> </tr> </table>	1)ತೆಂಗು	80
1)ತೆಂಗು	80		

ಜಲಾನಯನ ಯೋಜನೆಗಳ ಚಟುವಟಿಕೆ/ಕಾಮಗಾರಿಗಳನ್ನು ಅಂತರ್ಜಾಲದಲ್ಲಿ ಅಳವಡಿಸಲು ಸಂಕ್ಷಿಪ್ತ ಮಾಹಿತಿ

ಯೋಜನೆಯ ಹೆಸರು:	PMKSY WDC 2.0
ವರ್ಷ:	2022-23
ಕಾಮಗಾರಿಯ/ ಚಟುವಟಿಕೆಯ ಹೆಸರು:	ಪ್ರದೇಶ ವಿಸ್ತರಣೆ
ಕಾಮಗಾರಿ/ಚಟುವಟಿಕೆಯ ಛಾಯಚಿತ್ರ (photo with Lat &Long)	
ಸರ್ವೆ ನಂಬರ್:	247
ಅಕ್ಷಾಂಶ ಮತ್ತು ರೇಖಾಂಶ:	N'15.125126 E77.076042"
ಗ್ರಾಮ:	ವೈ ಕಗ್ಗಲ್ಲ
ತಾಲ್ಲೂಕು:	ಬಳ್ಳಾರಿ
ಜಿಲ್ಲೆ:	ಬಳ್ಳಾರಿ
ಜಿಲ್ಲೆಕಾಮಗಾರಿ/ ಚಟುವಟಿಕೆಯ ಅಂದಾಜು ಮೊತ್ತ (ರೂಪಾಯಿಗಳಲ್ಲಿ)	22200.00 ಸಾವಿರ ರೂ
ಕಾಮಗಾರಿ/	2022-23 ನೇ ಸಾಲಿನ PMKSY WDC 2.0 ಯೋಜನೆಚುಡಿ ತೋಟಗಾರಿಕೆ ಘಟಕದಡಿ ಹೊಸ ಪ್ರದೇಶ ವಿಸ್ತರಣೆ


<p>ಚಟುವಟಿಕೆಯ ಕುರಿತು ಸಂಕ್ಷಿಪ್ತ ವಿವರ (ಸಮುದಾಯ ಕಾಮಗಾರಿಯಾಗಿದ್ದರೆ ಅಂದಾಜು ನೀರು ಸಂಗ್ರಹಣೆ (Cubic Meter), ರಕ್ಷಣಾತ್ಮಕ ನೀರಾವರಿ ಪ್ರದೇಶ, ಫಲಾನುಭವಿಗಳ ಸಂಖ್ಯೆ ವೈಯಕ್ತಿಕ ಕಾಮಗಾರಿಯಾಗಿದ್ದರೆ, ಫಲಾನುಭವಿ ಹೆಸರು, ಚಟುವಟಿಕೆಯಿಂದ ಪಡೆಯುತ್ತಿರುವ ಲಾಭ)</p>	<p>ಕಾರ್ಯಕ್ರಮದಡಿ ವೈ ಕಗ್ಗಲ್ಲು ಗ್ರಾಮದ ಶ್ರೀ ಹಂಪಯ್ಯ ರವರ ಸರ್ವೆ ನಂ 247 ರಲ್ಲಿ 0.24 ಹೆ. ಪ್ರದೇಶ ಒಟ್ಟು= 600 ಸಸಿಗಳನ್ನು ನೆಟ್ಟು ತೋಟ ನಿರ್ಮಿಸಲಾಗಿದೆ, ಇದರಿಂದ 5 ವರ್ಷಗಳಲ್ಲಿ ಅಂದಾಜು 0.40 ಲಕ್ಷ ರೂ. ಗಳ ಅದಾಯವನ್ನು ನಿರೀಕ್ಷಿಸಲಾಗಿದೆ. ಇದರಿಂದ ಸದರಿ ಪಲಾನುಭವಿಯು ಆರ್ಥಿಕವಾಗಿ ಸಬಲರಾಗುವರು.</p> <table border="1" data-bbox="480 170 740 344"> <tr> <td>1)ಮಲ್ಲಿಗೆ</td> <td>600</td> </tr> </table>	1)ಮಲ್ಲಿಗೆ	600
1)ಮಲ್ಲಿಗೆ	600		

ಜಲಾನಯನ ಯೋಜನೆಗಳ ಚಟುವಟಿಕೆ/ಕಾಮಗಾರಿಗಳನ್ನು ಅಂತರ್ಜಾಲದಲ್ಲಿ ಅಳವಡಿಸಲು ಸಂಕ್ಷಿಪ್ತ ಮಾಹಿತಿ

ಯೋಜನೆಯ ಹೆಸರು:	PMKSY WDC 2.0
ವರ್ಷ:	2022-23
ಕಾಮಗಾರಿಯ/ ಚಟುವಟಿಕೆಯ ಹೆಸರು:	ಪ್ರದೇಶ ವಿಸ್ತರಣೆ
<p>ಕಾಮಗಾರಿ/ಚಟುವಟಿಕೆಯ ಛಾಯಚಿತ್ರ (photo with Lat & Long)</p>	
ಸರ್ವೆ ನಂಬರ್:	247/3
ಅಕ್ಷಾಂಶ ಮತ್ತು ರೇಖಾಂಶ:	N'15.125126 E77.076042"
ಗ್ರಾಮ:	ವೈ ಕಗ್ಗಲ್ಲು
ತಾಲ್ಲೂಕು:	ಬಳ್ಳಾರಿ
ಜಿಲ್ಲೆ:	ಬಳ್ಳಾರಿ
ಜಿಲ್ಲೆಕಾಮಗಾರಿ/ ಚಟುವಟಿಕೆಯ ಅಂದಾಜು ಮೊತ್ತ (ರೂಪಾಯಿಗಳಲ್ಲಿ)	37000.00 ಸಾವಿರ ರೂ

<p>ಕಾಮಗಾರಿ/ ಚಟುವಟಿಕೆಯ ಕುರಿತು ಸಂಕ್ಷಿಪ್ತ ವಿವರ (ಸಮುದಾಯ ಕಾಮಗಾರಿಯಾಗಿದ್ದರೆ ಅಂದಾಜು ನೀರು ಸಂಗ್ರಹಣೆ (Cubic Meter), ರಕ್ಷಣಾತ್ಮಕ ನೀರಾವರಿ ಪ್ರದೇಶ, ಫಲಾನುಭವಿಗಳ ಸಂಖ್ಯೆ ವೈಯಕ್ತಿಕ ಕಾಮಗಾರಿಯಾಗಿದ್ದರೆ, ಫಲಾನುಭವಿ ಹೆಸರು, ಚಟುವಟಿಕೆಯಿಂದ ಪಡೆಯುತ್ತಿರುವ ಲಾಭ)</p>	<p>2022-23 ನೇ ಸಾಲಿನ PMKSY WDC 2.0 ಯೋಜನೆಚುಡಿ ತೋಟಗಾರಿಕೆ ಘಟಕದಡಿ ಹೊಸ ಪ್ರದೇಶ ವಿಸ್ತರಣೆ ಕಾರ್ಯಕ್ರಮದಡಿ ವೈ ಕಗ್ಗಲ್ಲು ಗ್ರಾಮದ ಶ್ರೀ ಚನ್ನಮ್ಮ ರವರ ಸರ್ವೆ ನಂ 247/3 ರಲ್ಲಿ 0.4 ಹೆ. ಪ್ರದೇಶ ಒಟ್ಟು= ಸಸಿಗಳನ್ನು ನೆಟ್ಟು ತೋಟ ನಿರ್ಮಿಸಲಾಗಿದೆ, ಇದರಿಂದ 5 ವರ್ಷಗಳಲ್ಲಿ ಅಂದಾಜು 0.55 ಲಕ್ಷ ರೂ, ಗಳ ಅದಾಯವನ್ನು ನಿರೀಕ್ಷಿಸಲಾಗಿದೆ. ಇದರಿಂದ ಸದರಿ ಪಲಾನುಭವಿಯು ಆರ್ಥಿಕವಾಗಿ ಸಬಲರಾಗುವರು.</p> <table border="1" data-bbox="480 219 743 360"> <tr> <td>1)ಮಲ್ಲಿಗೆ</td> <td>1000</td> </tr> </table>	1)ಮಲ್ಲಿಗೆ	1000
1)ಮಲ್ಲಿಗೆ	1000		

ಜಲಾನಯನ ಯೋಜನೆಗಳ ಚಟುವಟಿಕೆ/ಕಾಮಗಾರಿಗಳನ್ನು ಅಂತರ್ಜಾಲದಲ್ಲಿ ಅಳವಡಿಸಲು ಸಂಕ್ಷಿಪ್ತ ಮಾಹಿತಿ

ಯೋಜನೆಯ ಹೆಸರು:	PMKSY WDC 2.0
ವರ್ಷ:	2022-23
ಕಾಮಗಾರಿಯ/ ಚಟುವಟಿಕೆಯ ಹೆಸರು:	ಪ್ರದೇಶ ವಿಸ್ತರಣೆ
<p>ಕಾಮಗಾರಿ/ಚಟುವಟಿಕೆಯ ಛಾಯಚಿತ್ರ (photo with Lat & Long)</p>	
ಸರ್ವೆ ನಂಬರ್:	216 ಅ/3
ಅಕ್ಷಾಂಶ ಮತ್ತು ರೇಖಾಂಶ:	N'15.125126 E77.076042"
ಗ್ರಾಮ:	ವೈ ಕಗ್ಗಲ್ಲು
ತಾಲ್ಲೂಕು:	ಬಳ್ಳಾರಿ
ಜಿಲ್ಲೆ:	ಬಳ್ಳಾರಿ
ಜಿಲ್ಲೆಕಾಮಗಾರಿ/ ಚಟುವಟಿಕೆಯ ಅಂದಾಜು ಮೊತ್ತ (ರೂಪಾಯಿಗಳಲ್ಲಿ)	37000.00 ಸಾವಿರ ರೂ
ಕಾಮಗಾರಿ/ ಚಟುವಟಿಕೆಯ ಕುರಿತು	2022-23 ನೇ ಸಾಲಿನ PMKSY WDC 2.0 ಯೋಜನೆಚುಡಿ ತೋಟಗಾರಿಕೆ ಘಟಕದಡಿ ಹೊಸ ಪ್ರದೇಶ ವಿಸ್ತರಣೆ


<p>ಸಂಕ್ಷಿಪ್ತ ವಿವರ (ಸಮುದಾಯ ಕಾಮಗಾರಿಯಾಗಿದ್ದರೆ ಅಂದಾಜು ನೀರು ಸಂಗ್ರಹಣೆ (Cubic Meter), ರಕ್ಷಣಾತ್ಮಕ ನೀರಾವರಿ ಪ್ರದೇಶ, ಫಲಾನುಭವಿಗಳ ಸಂಖ್ಯೆ ವೈಯಕ್ತಿಕ ಕಾಮಗಾರಿಯಾಗಿದ್ದರೆ, ಫಲಾನುಭವಿ ಹೆಸರು, ಚಟುವಟಿಕೆಯಿಂದ ಪಡೆಯುತ್ತಿರುವ ಲಾಭ)</p>	<p>ಕಾರ್ಯಕ್ರಮದಡಿ ವೈ ಕಗ್ಗಲ್ಲು ಗ್ರಾಮದ ಶ್ರೀ ಸೋಮಲಿಂಗವ್ವ ರವರ ಸರ್ವೆ ನಂ 216 ಅ/3 ರಲ್ಲಿ 0.4 ಹೆ. ಪ್ರದೇಶ ಒಟ್ಟು= 1000 ಸಸಿಗಳನ್ನು ನೆಟ್ಟು ತೋಟ ನಿರ್ಮಿಸಲಾಗಿದೆ, ಇದರಿಂದ 5 ವರ್ಷಗಳಲ್ಲಿ ಅಂದಾಜು 0.60 ಲಕ್ಷ ರೂ, ಗಳ ಅದಾಯವನ್ನು ನಿರೀಕ್ಷಿಸಲಾಗಿದೆ. ಇದರಿಂದ ಸದರಿ ಪಲಾನುಭವಿಯು ಆರ್ಥಿಕವಾಗಿ ಸಬಲರಾಗುವರು.</p> <table border="1" data-bbox="480 170 743 315"> <tr> <td>1)ಮಲ್ಲಿಗೆ</td> <td>1000</td> </tr> </table>	1)ಮಲ್ಲಿಗೆ	1000
1)ಮಲ್ಲಿಗೆ	1000		

ಜಲಾನಯನ ಯೋಜನೆಗಳ ಚಟುವಟಿಕೆ/ಕಾಮಗಾರಿಗಳನ್ನು ಅಂತರ್ಜಾಲದಲ್ಲಿ ಅಳವಡಿಸಲು ಸಂಕ್ಷಿಪ್ತ ಮಾಹಿತಿ

ಯೋಜನೆಯ ಹೆಸರು:	PMKSY WDC 2.0
ವರ್ಷ:	2022-23
ಕಾಮಗಾರಿಯ/ ಚಟುವಟಿಕೆಯ ಹೆಸರು:	ಪ್ರದೇಶ ವಿಸ್ತರಣೆ
ಕಾಮಗಾರಿ/ಚಟುವಟಿಕೆಯ ಛಾಯಚಿತ್ರ (photo with Lat &Long)	
ಸರ್ವೆ ನಂಬರ್:	211 A/3
ಅಕ್ಷಾಂಶ ಮತ್ತು ರೇಖಾಂಶ:	N'15.125126 E77.076042"
ಗ್ರಾಮ:	ವೈ ಕಗ್ಗಲ್ಲು
ತಾಲ್ಲೂಕು:	ಬಳ್ಳಾರಿ
ಜಿಲ್ಲೆ:	ಬಳ್ಳಾರಿ
ಜಿಲ್ಲೆಕಾಮಗಾರಿ/ ಚಟುವಟಿಕೆಯ ಅಂದಾಜು ಮೊತ್ತ (ರೂಪಾಯಿಗಳಲ್ಲಿ)	25900.00 ಸಾವಿರ ರೂ
ಕಾಮಗಾರಿ/ ಚಟುವಟಿಕೆಯ ಕುರಿತು	2022-23 ನೇ ಸಾಲಿನ PMKSY WDC 2.0 ಯೋಜನೆಚುಡಿ ತೋಟಗಾರಿಕೆ ಫ್ಲಾಟಕದಡಿ ಹೊಸ ಪ್ರದೇಶ ವಿಸ್ತರಣೆ


<p>ಸಂಕ್ಷಿಪ್ತ ವಿವರ (ಸಮುದಾಯ ಕಾಮಗಾರಿಯಾಗಿದ್ದರೆ ಅಂದಾಜು ನೀರು ಸಂಗ್ರಹಣೆ (Cubic Meter), ರಕ್ಷಣಾತ್ಮಕ ನೀರಾವರಿ ಪ್ರದೇಶ, ಫಲಾನುಭವಿಗಳ ಸಂಖ್ಯೆ ವೈಯಕ್ತಿಕ ಕಾಮಗಾರಿಯಾಗಿದ್ದರೆ, ಫಲಾನುಭವಿ ಹೆಸರು, ಚಟುವಟಿಕೆಯಿಂದ ಪಡೆಯುತ್ತಿರುವ ಲಾಭ)</p>	<p>ಕಾರ್ಯಕ್ರಮದಡಿ ವೈ ಕಗ್ಗಲ್ಲು ಗ್ರಾಮದ ಶ್ರೀ ಎ. ಸಿದ್ದರಾಮಪ್ಪ ರವರ ಸರ್ವೆ ನಂ 211 A/3 ರಲ್ಲಿ 0.28 ಹೆ. ಪ್ರದೇಶ ಒಟ್ಟು= 700 ಸಸಿಗಳನ್ನು ನೆಟ್ಟು ತೋಟ ನಿರ್ಮಿಸಲಾಗಿದೆ, ಇದರಿಂದ 5 ವರ್ಷಗಳಲ್ಲಿ ಅಂದಾಜು 0.35 ಲಕ್ಷ ರೂ. ಗಳ ಅದಾಯವನ್ನು ನಿರೀಕ್ಷಿಸಲಾಗಿದೆ. ಇದರಿಂದ ಸದರಿ ಪಲಾನುಭವಿಯು ಆರ್ಥಿಕವಾಗಿ ಸಬಲರಾಗುವರು.</p> <table border="1" data-bbox="475 168 742 318"> <tr> <td>1)ಮಲ್ಲಿಗೆ</td> <td>700</td> </tr> </table>	1)ಮಲ್ಲಿಗೆ	700
1)ಮಲ್ಲಿಗೆ	700		

ಜಲಾನಯನ ಯೋಜನೆಗಳ ಚಟುವಟಿಕೆ/ಕಾಮಗಾರಿಗಳನ್ನು ಅಂತರ್ಜಾಲದಲ್ಲಿ ಅಳವಡಿಸಲು ಸಂಕ್ಷಿಪ್ತ ಮಾಹಿತಿ

ಯೋಜನೆಯ ಹೆಸರು:	PMKSY WDC 2.0
ವರ್ಷ:	2022-23
ಕಾಮಗಾರಿಯ/ ಚಟುವಟಿಕೆಯ ಹೆಸರು:	ಪ್ರದೇಶ ವಿಸ್ತರಣೆ
ಕಾಮಗಾರಿ/ಚಟುವಟಿಕೆಯ ಛಾಯಚಿತ್ರ (photo with Lat &Long)	
ಸರ್ವೆ ನಂಬರ್:	229B
ಅಕ್ಷಾಂಶ ಮತ್ತು ರೇಖಾಂಶ:	N'15.125126 E77.076042"
ಗ್ರಾಮ:	ವೈ ಕಗ್ಗಲ್ಲು
ತಾಲ್ಲೂಕು:	ಬಳ್ಳಾರಿ
ಜಿಲ್ಲೆ:	ಬಳ್ಳಾರಿ
ಜಿಲ್ಲೆಕಾಮಗಾರಿ/ ಚಟುವಟಿಕೆಯ ಅಂದಾಜು ಮೊತ್ತ (ರೂಪಾಯಿಗಳಲ್ಲಿ)	25900.00 ಸಾವಿರ ರೂ


<p>ಕಾಮಗಾರಿ/ ಚಟುವಟಿಕೆಯ ಕುರಿತು ಸಂಕ್ಷಿಪ್ತ ವಿವರ (ಸಮುದಾಯ ಕಾಮಗಾರಿಯಾಗಿದ್ದರೆ ಅಂದಾಜು ನೀರು ಸಂಗ್ರಹಣೆ (Cubic Meter), ರಕ್ಷಣಾತ್ಮಕ ನೀರಾವರಿ ಪ್ರದೇಶ, ಫಲಾನುಭವಿಗಳ ಸಂಖ್ಯೆ ವೈಯಕ್ತಿಕ ಕಾಮಗಾರಿಯಾಗಿದ್ದರೆ, ಫಲಾನುಭವಿ ಹೆಸರು, ಚಟುವಟಿಕೆಯಿಂದ ಪಡೆಯುತ್ತಿರುವ ಲಾಭ)</p>	<p>2022-23 ನೇ ಸಾಲಿನ PMKSY WDC 2.0 ಯೋಜನೆಚುಡಿ ತೋಟಗಾರಿಕೆ ಘಟಕದಡಿ ಹೊಸ ಪ್ರದೇಶ ವಿಸ್ತರಣೆ ಕಾರ್ಯಕ್ರಮದಡಿ ವೈ ಕಗ್ಗಲ್ಲು ಗ್ರಾಮದ ಶ್ರೀ ವೆಂಕಟೇಶ ರವರ ಸರ್ವೆ ನಂ 229B ರಲ್ಲಿ 0.28 ಹೆ. ಪ್ರದೇಶ ಒಟ್ಟು= 700 ಸಸಿಗಳನ್ನು ನೆಟ್ಟು ತೋಟ ನಿರ್ಮಿಸಲಾಗಿದೆ, ಇದರಿಂದ 5 ವರ್ಷಗಳಲ್ಲಿ ಅಂದಾಜು 0.35 ಲಕ್ಷ ರೂ. ಗಳ ಅದಾಯವನ್ನು ನಿರೀಕ್ಷಿಸಲಾಗಿದೆ. ಇದರಿಂದ ಸದರಿ ಪಲಾನುಭವಿಯು ಆರ್ಥಿಕವಾಗಿ ಸಬಲರಾಗುವರು.</p> <table border="1" data-bbox="480 219 740 360"> <tr> <td>1)ಮಲ್ಲಿಗೆ</td> <td>700</td> </tr> </table>	1)ಮಲ್ಲಿಗೆ	700
1)ಮಲ್ಲಿಗೆ	700		

ಜಲಾನಯನ ಯೋಜನೆಗಳ ಚಟುವಟಿಕೆ/ಕಾಮಗಾರಿಗಳನ್ನು ಅಂತರ್ಜಾಲದಲ್ಲಿ ಅಳವಡಿಸಲು ಸಂಕ್ಷಿಪ್ತ ಮಾಹಿತಿ

ಯೋಜನೆಯ ಹೆಸರು:	PMKSY WDC 2.0
ವರ್ಷ:	2022-23
ಕಾಮಗಾರಿಯ/ ಚಟುವಟಿಕೆಯ ಹೆಸರು:	ಪ್ರದೇಶ ವಿಸ್ತರಣೆ
<p>ಕಾಮಗಾರಿ/ಚಟುವಟಿಕೆಯ ಛಾಯಚಿತ್ರ (photo with Lat & Long)</p>	
ಸರ್ವೆ ನಂಬರ್:	209 A/5A
ಅಕ್ಷಾಂಶ ಮತ್ತು ರೇಖಾಂಶ:	N'15.125126 E77.076042"
ಗ್ರಾಮ:	ವೈ ಕಗ್ಗಲ್ಲು
ತಾಲ್ಲೂಕು:	ಬಳ್ಳಾರಿ
ಜಿಲ್ಲೆ:	ಬಳ್ಳಾರಿ
ಜಿಲ್ಲೆಕಾಮಗಾರಿ/ ಚಟುವಟಿಕೆಯ ಅಂದಾಜು ಮೊತ್ತ (ರೂಪಾಯಿಗಳಲ್ಲಿ)	25900.00 ಸಾವಿರ ರೂ

<p>ಕಾಮಗಾರಿ/ ಚಟುವಟಿಕೆಯ ಕುರಿತು ಸಂಕ್ಷಿಪ್ತ ವಿವರ (ಸಮುದಾಯ ಕಾಮಗಾರಿಯಾಗಿದ್ದರೆ ಅಂದಾಜು ನೀರು ಸಂಗ್ರಹಣೆ (Cubic Meter), ರಕ್ಷಣಾತ್ಮಕ ನೀರಾವರಿ ಪ್ರದೇಶ, ಫಲಾನುಭವಿಗಳ ಸಂಖ್ಯೆ ವೈಯಕ್ತಿಕ ಕಾಮಗಾರಿಯಾಗಿದ್ದರೆ, ಫಲಾನುಭವಿ ಹೆಸರು, ಚಟುವಟಿಕೆಯಿಂದ ಪಡೆಯುತ್ತಿರುವ ಲಾಭ)</p>	<p>2022-23 ನೇ ಸಾಲಿನ PMKSY WDC 2.0 ಯೋಜನೆಚುಡಿ ತೋಟಗಾರಿಕೆ ಘಟಕದಡಿ ಹೊಸ ಪ್ರದೇಶ ವಿಸ್ತರಣೆ ಕಾರ್ಯಕ್ರಮದಡಿ ವೈ ಕಗ್ಗಲ್ಲು ಗ್ರಾಮದ ಶ್ರೀ ಡಿ. ಲಿಂಗಮ್ಮ ರವರ ಸರ್ವೆ ನಂ 209 A/5 ರಲ್ಲಿ 0.28 ಹೆ. ಪ್ರದೇಶ ಒಟ್ಟು= 700 ಸಸಿಗಳನ್ನು ನೆಟ್ಟು ತೋಟ ನಿರ್ಮಿಸಲಾಗಿದೆ, ಇದರಿಂದ 5 ವರ್ಷಗಳಲ್ಲಿ ಅಂದಾಜು 0.50 ಲಕ್ಷ ರೂ. ಗಳ ಅದಾಯವನ್ನು ನಿರೀಕ್ಷಿಸಲಾಗಿದೆ. ಇದರಿಂದ ಸದರಿ ಪಲಾನುಭವಿಯು ಆರ್ಥಿಕವಾಗಿ ಸಬಲರಾಗುವರು.</p> <table border="1" data-bbox="480 219 740 365"> <tr> <td>1)ಮಲ್ಟಿಗೈ</td> <td>700</td> </tr> </table>	1)ಮಲ್ಟಿಗೈ	700
1)ಮಲ್ಟಿಗೈ	700		

ಜಲಾನಯನ ಯೋಜನೆಗಳ ಚಟುವಟಿಕೆ/ಕಾಮಗಾರಿಗಳನ್ನು ಅಂತರ್ಜಾಲದಲ್ಲಿ ಅಳವಡಿಸಲು ಸಂಕ್ಷಿಪ್ತ ಮಾಹಿತಿ

ಯೋಜನೆಯ ಹೆಸರು:	PMKSY WDC 2.0
ವರ್ಷ:	2022-23
ಕಾಮಗಾರಿಯ/ ಚಟುವಟಿಕೆಯ ಹೆಸರು:	ಪ್ರದೇಶ ವಿಸ್ತರಣೆ
<p>ಕಾಮಗಾರಿ/ಚಟುವಟಿಕೆಯ ಛಾಯಚಿತ್ರ (photo with Lat & Long)</p>	
ಸರ್ವೆ ನಂಬರ್:	209 A/5b
ಅಕ್ಷಾಂಶ ಮತ್ತು ರೇಖಾಂಶ:	N'15.125126 E77.076042"
ಗ್ರಾಮ:	ವೈ ಕಗ್ಗಲ್ಲು
ತಾಲ್ಲೂಕು:	ಬಳ್ಳಾರಿ
ಜಿಲ್ಲೆ:	ಬಳ್ಳಾರಿ
ಜಿಲ್ಲೆಕಾಮಗಾರಿ/ ಚಟುವಟಿಕೆಯ ಅಂದಾಜು ಮೊತ್ತ (ರೂಪಾಯಿಗಳಲ್ಲಿ)	25900.00 ಸಾವಿರ ರೂ
ಕಾಮಗಾರಿ/ ಚಟುವಟಿಕೆಯ ಕುರಿತು	2022-23 ನೇ ಸಾಲಿನ PMKSY WDC 2.0 ಯೋಜನೆಚುಡಿ ತೋಟಗಾರಿಕೆ ಘಟಕದಡಿ ಹೊಸ ಪ್ರದೇಶ ವಿಸ್ತರಣೆ

<p>ಸಂಕ್ಷಿಪ್ತ ವಿವರ (ಸಮುದಾಯ ಕಾಮಗಾರಿಯಾಗಿದ್ದರೆ ಅಂದಾಜು ನೀರು ಸಂಗ್ರಹಣೆ (Cubic Meter), ರಕ್ಷಣಾತ್ಮಕ ನೀರಾವರಿ ಪ್ರದೇಶ, ಫಲಾನುಭವಿಗಳ ಸಂಖ್ಯೆ ವೈಯಕ್ತಿಕ ಕಾಮಗಾರಿಯಾಗಿದ್ದರೆ, ಫಲಾನುಭವಿ ಹೆಸರು, ಚಟುವಟಿಕೆಯಿಂದ ಪಡೆಯುತ್ತಿರುವ ಲಾಭ)</p>	<p>ಕಾರ್ಯಕ್ರಮದಡಿ ವೈ ಕಗ್ಗಲ್ಲು ಗ್ರಾಮದ ಶ್ರೀ ಡಿ.ಪರಿಶಿ ರವರ ಸರ್ವೆ ನಂ 209 A/5b ರಲ್ಲಿ 0.28 ಹೆ. ಪ್ರದೇಶ ಒಟ್ಟು= 700 ಸಸಿಗಳನ್ನು ನೆಟ್ಟು ತೋಟ ನಿರ್ಮಿಸಲಾಗಿದೆ, ಇದರಿಂದ 5 ವರ್ಷಗಳಲ್ಲಿ ಅಂದಾಜು 0.60 ಲಕ್ಷ ರೂ. ಗಳ ಅದಾಯವನ್ನು ನಿರೀಕ್ಷಿಸಲಾಗಿದೆ. ಇದರಿಂದ ಸದರಿ ಪಲಾನುಭವಿಯು ಆರ್ಥಿಕವಾಗಿ ಸಬಲರಾಗುವರು.</p> <table border="1" data-bbox="480 170 740 315"> <tr> <td data-bbox="486 174 655 306">1)ಮಲ್ಗಿಗೆ</td> <td data-bbox="662 174 734 306">700</td> </tr> </table>	1)ಮಲ್ಗಿಗೆ	700
1)ಮಲ್ಗಿಗೆ	700		

ಜಲಾನಯನ ಯೋಜನೆಗಳ ಚಟುವಟಿಕೆ/ಕಾಮಗಾರಿಗಳನ್ನು ಅಂತರ್ಜಾಲದಲ್ಲಿ ಅಳವಡಿಸಲು ಸಂಕ್ಷಿಪ್ತ ಮಾಹಿತಿ

ಯೋಜನೆಯ ಹೆಸರು:	PMKSY WDC 2.0
ವರ್ಷ:	2022-23
ಕಾಮಗಾರಿಯ/ ಚಟುವಟಿಕೆಯ ಹೆಸರು:	ಪ್ರದೇಶ ವಿಸ್ತರಣೆ
<p>ಕಾಮಗಾರಿ/ಚಟುವಟಿಕೆಯ ಛಾಯಚಿತ್ರ (photo with Lat &Long)</p>	
ಸರ್ವೆ ನಂಬರ್:	116b
ಅಕ್ಷಾಂಶ ಮತ್ತು ರೇಖಾಂಶ:	N'15.125126 E77.076042"
ಗ್ರಾಮ:	ವೈ ಕಗ್ಗಲ್ಲು
ತಾಲ್ಲೂಕು:	ಬಳ್ಳಾರಿ
ಜಿಲ್ಲೆ:	ಬಳ್ಳಾರಿ
ಜಿಲ್ಲೆಕಾಮಗಾರಿ/ ಚಟುವಟಿಕೆಯ ಅಂದಾಜು ಮೊತ್ತ (ರೂಪಾಯಿಗಳಲ್ಲಿ)	29600.00 ಸಾವಿರ ರೂ
ಕಾಮಗಾರಿ/ ಚಟುವಟಿಕೆಯ ಕುರಿತು	2022-23 ನೇ ಸಾಲಿನ PMKSY WDC 2.0 ಯೋಜನೆಚಟುವಟಿಕೆ ತೋಟಗಾರಿಕೆ ಘಟಕದಡಿ ಹೊಸ ಪ್ರದೇಶ ವಿಸ್ತರಣೆ

<p>ಸಂಕ್ಷಿಪ್ತ ವಿವರ (ಸಮುದಾಯ ಕಾಮಗಾರಿಯಾಗಿದ್ದರೆ ಅಂದಾಜು ನೀರು ಸಂಗ್ರಹಣೆ (Cubic Meter), ರಕ್ಷಣಾತ್ಮಕ ನೀರಾವರಿ ಪ್ರದೇಶ, ಫಲಾನುಭವಿಗಳ ಸಂಖ್ಯೆ ವೈಯಕ್ತಿಕ ಕಾಮಗಾರಿಯಾಗಿದ್ದರೆ, ಫಲಾನುಭವಿ ಹೆಸರು, ಚಟುವಟಿಕೆಯಿಂದ ಪಡೆಯುತ್ತಿರುವ ಲಾಭ)</p>	<p>ಕಾರ್ಯಕ್ರಮದಡಿ ಮೀನಳ್ಳಿ ಗ್ರಾಮದ ಶ್ರೀತಿಪ್ಪಣ್ಣ ಕೆ ತಿಕ್ಕರಾಜು ರವರ ಸರ್ವೆ ನಂ 57 ರಲ್ಲಿ 1 ಹೆ. ಪ್ರದೇಶ ಒಟ್ಟು= 180 ಸಸಿಗಳನ್ನು ನೆಟ್ಟು ತೋಟ ನಿರ್ಮಿಸಲಾಗಿದೆ, ಇದರಿಂದ 5 ವರ್ಷಗಳಲ್ಲಿ ಅಂದಾಜು 1.60 ಲಕ್ಷ ರೂ. ಗಳ ಅದಾಯವನ್ನು ನಿರೀಕ್ಷಿಸಲಾಗಿದೆ. ಇದರಿಂದ ಸದರಿ ಪಲಾನುಭವಿಯು ಆರ್ಥಿಕವಾಗಿ ಸಬಲರಾಗುವರು.</p>				
	<table border="1"> <tr> <td>3)ಸವೋಟ</td> <td>80</td> </tr> <tr> <td>3)ಸೀಬೆ</td> <td>100</td> </tr> </table>	3)ಸವೋಟ	80	3)ಸೀಬೆ	100
3)ಸವೋಟ	80				
3)ಸೀಬೆ	100				

ಜಲಾನಯನ ಯೋಜನೆಗಳ ಚಟುವಟಿಕೆ/ಕಾಮಗಾರಿಗಳನ್ನು ಅಂತರ್ಜಾಲದಲ್ಲಿ ಅಳವಡಿಸಲು ಸಂಕ್ಷಿಪ್ತ ಮಾಹಿತಿ

ಯೋಜನೆಯ ಹೆಸರು:	PMKSY WDC 2.0
ವರ್ಷ:	2022-23
ಕಾಮಗಾರಿಯ/ ಚಟುವಟಿಕೆಯ ಹೆಸರು:	ಪ್ರದೇಶ ವಿಸ್ತರಣೆ
ಕಾಮಗಾರಿ/ಚಟುವಟಿಕೆಯ ಛಾಯಚಿತ್ರ (photo with Lat &Long)	
ಸರ್ವೆ ನಂಬರ್:	87/B
ಅಕ್ಷಾಂಶ ಮತ್ತು ರೇಖಾಂಶ:	N'15.125126 E77.076042"
ಗ್ರಾಮ:	ಮೀನಳ್ಳಿ
ತಾಲ್ಲೂಕು:	ಬಳ್ಳಾರಿ
ಜಿಲ್ಲೆ:	ಬಳ್ಳಾರಿ
ಜಿಲ್ಲೆಕಾಮಗಾರಿ/ ಚಟುವಟಿಕೆಯ ಅಂದಾಜು ಮೊತ್ತ (ರೂಪಾಯಿಗಳಲ್ಲಿ)	46630.00 ಸಾವಿರ ರೂ
ಕಾಮಗಾರಿ/ ಚಟುವಟಿಕೆಯ ಕುರಿತು	2022-23 ನೇ ಸಾಲಿನ PMKSY WDC 2.0 ಯೋಜನೆಚುಡಿ ತೋಟಗಾರಿಕೆ ಘಟಕದಡಿ ಹೊಸ ಪ್ರದೇಶ ವಿಸ್ತರಣೆ

<p>ಸಂಕ್ಷಿಪ್ತ ವಿವರ (ಸಮುದಾಯ ಕಾಮಗಾರಿಯಾಗಿದ್ದರೆ ಅಂದಾಜು ನೀರು ಸಂಗ್ರಹಣೆ (Cubic Meter), ರಕ್ಷಣಾತ್ಮಕ ನೀರಾವರಿ ಪ್ರದೇಶ, ಫಲಾನುಭವಿಗಳ ಸಂಖ್ಯೆ ವೈಯಕ್ತಿಕ ಕಾಮಗಾರಿಯಾಗಿದ್ದರೆ, ಫಲಾನುಭವಿ ಹೆಸರು, ಚಟುವಟಿಕೆಯಿಂದ ಪಡೆಯುತ್ತಿರುವ ಲಾಭ)</p>	<p>ಕಾರ್ಯಕ್ರಮದಡಿ ಮೀನಳ್ಳಿ ಗ್ರಾಮದ ಶ್ರೀ T. ಅಮರೇಶ ರವರ ಸರ್ವೆ ನಂ 87/B ರಲ್ಲಿ 2.1 ಹೆ. ಪ್ರದೇಶ ಒಟ್ಟು= 210 ಸಸಿಗಳನ್ನು ನೆಟ್ಟು ತೋಟ ನಿರ್ಮಿಸಲಾಗಿದೆ, ಇದರಿಂದ 5 ವರ್ಷಗಳಲ್ಲಿ ಅಂದಾಜು 1.60 ಲಕ್ಷ ರೂ, ಗಳ ಅದಾಯವನ್ನು ನಿರೀಕ್ಷಿಸಲಾಗಿದೆ. ಇದರಿಂದ ಸದರಿ ಪಲಾನುಭವಿಯು ಆರ್ಥಿಕವಾಗಿ ಸಬಲರಾಗುವರು.</p> <table border="1" data-bbox="480 168 740 421"> <tr> <td>1)ತೆಂಗು</td> <td>100</td> </tr> <tr> <td>2)ಮಾವು</td> <td>30</td> </tr> <tr> <td>3)ಸಪೋಟ</td> <td>80</td> </tr> </table>	1)ತೆಂಗು	100	2)ಮಾವು	30	3)ಸಪೋಟ	80
1)ತೆಂಗು	100						
2)ಮಾವು	30						
3)ಸಪೋಟ	80						

ಜಲಾನಯನ ಯೋಜನೆಗಳ ಚಟುವಟಿಕೆ/ಕಾಮಗಾರಿಗಳನ್ನು ಅಂತರ್ಜಾಲದಲ್ಲಿ ಅಳವಡಿಸಲು ಸಂಕ್ಷಿಪ್ತ ಮಾಹಿತಿ

ಯೋಜನೆಯ ಹೆಸರು:	PMKSY WDC 2.0
ವರ್ಷ:	2022-23
ಕಾಮಗಾರಿಯ/ ಚಟುವಟಿಕೆಯ ಹೆಸರು:	ಪ್ರದೇಶ ವಿಸ್ತರಣೆ
<p>ಕಾಮಗಾರಿ/ಚಟುವಟಿಕೆಯ ಛಾಯಚಿತ್ರ (photo with Lat &Long)</p>	
ಸರ್ವೆ ನಂಬರ್:	76/A/7
ಅಕ್ಷಾಂಶ ಮತ್ತು ರೇಖಾಂಶ:	N'15.125126 E77.076042"
ಗ್ರಾಮ:	ಮೀನಳ್ಳಿ
ತಾಲ್ಲೂಕು:	ಬಳ್ಳಾರಿ
ಜಿಲ್ಲೆ:	ಬಳ್ಳಾರಿ
ಜಿಲ್ಲೆಕಾಮಗಾರಿ/ ಚಟುವಟಿಕೆಯ ಅಂದಾಜು ಮೊತ್ತ (ರೂಪಾಯಿಗಳಲ್ಲಿ)	24020.00 ಸಾವಿರ ರೂ
ಕಾಮಗಾರಿ/	2022-23 ನೇ ಸಾಲಿನ PMKSY WDC 2.0 ಯೋಜನೆಚುಡಿ ತೋಟಗಾರಿಕೆ ಘಟಕದಡಿ ಹೊಸ ಪ್ರದೇಶ ವಿಸ್ತರಣೆ


<p>ಚಟುವಟಿಕೆಯ ಕುರಿತು ಸಂಕ್ಷಿಪ್ತ ವಿವರ (ಸಮುದಾಯ ಕಾಮಗಾರಿಯಾಗಿದ್ದರೆ ಅಂದಾಜು ನೀರು ಸಂಗ್ರಹಣೆ (Cubic Meter), ರಕ್ಷಣಾತ್ಮಕ ನೀರಾವರಿ ಪ್ರದೇಶ, ಫಲಾನುಭವಿಗಳ ಸಂಖ್ಯೆ ವೈಯಕ್ತಿಕ ಕಾಮಗಾರಿಯಾಗಿದ್ದರೆ, ಫಲಾನುಭವಿ ಹೆಸರು, ಚಟುವಟಿಕೆಯಿಂದ ಪಡೆಯುತ್ತಿರುವ ಲಾಭ)</p>	<p>ಕಾರ್ಯಕ್ರಮದಡಿ ಮೀನಳ್ಳಿ ಗ್ರಾಮದ ಶ್ರೀ ರಾಜಣ್ಣ ರವರ ಸರ್ವೆ ನಂ 76/A/7 ರಲ್ಲಿ 0.9 ಹೆ. ಪ್ರದೇಶ ಒಟ್ಟು= 140 ಸಸಿಗಳನ್ನು ನೆಟ್ಟು ತೋಟ ನಿರ್ಮಿಸಲಾಗಿದೆ, ಇದರಿಂದ 5 ವರ್ಷಗಳಲ್ಲಿ ಅಂದಾಜು 1.60 ಲಕ್ಷ ರೂ. ಗಳ ಅದಾಯವನ್ನು ನಿರೀಕ್ಷಿಸಲಾಗಿದೆ. ಇದರಿಂದ ಸದರಿ ಪಲಾನುಭವಿಯು ಆರ್ಥಿಕವಾಗಿ ಸಬಲರಾಗುವರು.</p>				
	<table border="1"> <tr> <td>3)ಸಪೋಟ</td> <td>80</td> </tr> <tr> <td>3)ನಿಂಬೆ</td> <td>60</td> </tr> </table>	3)ಸಪೋಟ	80	3)ನಿಂಬೆ	60
3)ಸಪೋಟ	80				
3)ನಿಂಬೆ	60				

ಜಲಾನಯನ ಯೋಜನೆಗಳ ಚಟುವಟಿಕೆ/ಕಾಮಗಾರಿಗಳನ್ನು ಅಂತರ್ಜಾಲದಲ್ಲಿ ಅಳವಡಿಸಲು ಸಂಕ್ಷಿಪ್ತ ಮಾಹಿತಿ

ಯೋಜನೆಯ ಹೆಸರು:	PMKSY WDC 2.0
ವರ್ಷ:	2022-23
ಕಾಮಗಾರಿಯ/ ಚಟುವಟಿಕೆಯ ಹೆಸರು:	ಪ್ರದೇಶ ವಿಸ್ತರಣೆ
ಕಾಮಗಾರಿ/ಚಟುವಟಿಕೆಯ ಛಾಯಚಿತ್ರ (photo with Lat & Long)	
ಸರ್ವೆ ನಂಬರ್:	30
ಅಕ್ಷಾಂಶ ಮತ್ತು ರೇಖಾಂಶ:	N'15.125126 E77.076042"
ಗ್ರಾಮ:	ಮೀನಳ್ಳಿ
ತಾಲ್ಲೂಕು:	ಬಳ್ಳಾರಿ
ಜಿಲ್ಲೆ:	ಬಳ್ಳಾರಿ
ಜಿಲ್ಲೆಕಾಮಗಾರಿ/ ಚಟುವಟಿಕೆಯ ಅಂದಾಜು ಮೊತ್ತ (ರೂಪಾಯಿಗಳಲ್ಲಿ)	79500.00 ಸಾವಿರ ರೂ
ಕಾಮಗಾರಿ/ ಚಟುವಟಿಕೆಯ ಕುರಿತು	2022-23 ನೇ ಸಾಲಿನ PMKSY WDC 2.0 ಯೋಜನೆಯಡಿ ತೋಟಗಾರಿಕೆ ಘಟಕದಡಿ ಹೊಸ ಪ್ರದೇಶ ವಿಸ್ತರಣೆ

<p>ಸಂಕ್ಷಿಪ್ತ ವಿವರ (ಸಮುದಾಯ ಕಾಮಗಾರಿಯಾಗಿದ್ದರೆ ಅಂದಾಜು ನೀರು ಸಂಗ್ರಹಣೆ (Cubic Meter), ರಕ್ಷಣಾತ್ಮಕ ನೀರಾವರಿ ಪ್ರದೇಶ, ಫಲಾನುಭವಿಗಳ ಸಂಖ್ಯೆ ವೈಯಕ್ತಿಕ ಕಾಮಗಾರಿಯಾಗಿದ್ದರೆ, ಫಲಾನುಭವಿ ಹೆಸರು, ಚಟುವಟಿಕೆಯಿಂದ ಪಡೆಯುತ್ತಿರುವ ಲಾಭ)</p>	<p>ಕಾರ್ಯಕ್ರಮದಡಿ ಮೀನಳ್ಳಿ ಗ್ರಾಮದ ಶ್ರೀ ಶ್ರೀರಾಮ ರವರ ಸರ್ವೆ ನಂ 30 ರಲ್ಲಿ 3.6 ಹೆ. ಪ್ರದೇಶ ಒಟ್ಟು= 360 ಸಸಿಗಳನ್ನು ನೆಟ್ಟು ತೋಟ ನಿರ್ಮಿಸಲಾಗಿದೆ, ಇದರಿಂದ 5 ವರ್ಷಗಳಲ್ಲಿ ಅಂದಾಜು 1.80 ಲಕ್ಷ ರೂ, ಗಳ ಅದಾಯವನ್ನು ನಿರೀಕ್ಷಿಸಲಾಗಿದೆ. ಇದರಿಂದ ಸದರಿ ಪಲಾನುಭವಿಯು ಆರ್ಥಿಕವಾಗಿ ಸಬಲರಾಗುವರು.</p>	
	1)ತೆಂಗು	120
	2)ಮಾವು	60
	ನೇರಳೆ	80
3)ಸವೋಟ	100	

ಜಲಾನಯನ ಯೋಜನೆಗಳ ಚಟುವಟಿಕೆ/ಕಾಮಗಾರಿಗಳನ್ನು ಅಂತರ್ಜಾಲದಲ್ಲಿ ಅಳವಡಿಸಲು ಸಂಕ್ಷಿಪ್ತ ಮಾಹಿತಿ

ಯೋಜನೆಯ ಹೆಸರು:	PMKSY WDC 2.0
ವರ್ಷ:	2022-23
ಕಾಮಗಾರಿಯ/ ಚಟುವಟಿಕೆಯ ಹೆಸರು:	ಪ್ರದೇಶ ವಿಸ್ತರಣೆ
ಕಾಮಗಾರಿ/ಚಟುವಟಿಕೆಯ ಛಾಯಚಿತ್ರ (photo with Lat &Long)	
ಸರ್ವೆ ನಂಬರ್:	16/b
ಅಕ್ಷಾಂಶ ಮತ್ತು ರೇಖಾಂಶ:	N'15.125126 E77.076042"
ಗ್ರಾಮ:	ಮೀನಳ್ಳಿ
ತಾಲೂಕು:	ಬಳ್ಳಾರಿ
ಜಿಲ್ಲೆ:	ಬಳ್ಳಾರಿ
ಜಿಲ್ಲೆಕಾಮಗಾರಿ/ ಚಟುವಟಿಕೆಯ ಅಂದಾಜು ಮೊತ್ತ (ರೂಪಾಯಿಗಳಲ್ಲಿ)	87420.00 ಸಾವಿರ ರೂ
ಕಾಮಗಾರಿ/	2022-23 ನೇ ಸಾಲಿನ PMKSY WDC 2.0 ಯೋಜನೆಚುಡಿ ತೋಟಗಾರಿಕೆ ಘಟಕದಡಿ ಹೊಸ ಪ್ರದೇಶ ವಿಸ್ತರಣೆ


<p>ಚಟುವಟಿಕೆಯ ಕುರಿತು ಸಂಕ್ಷಿಪ್ತ ವಿವರ (ಸಮುದಾಯ ಕಾಮಗಾರಿಯಾಗಿದ್ದರೆ ಅಂದಾಜು ನೀರು ಸಂಗ್ರಹಣೆ (Cubic Meter), ರಕ್ಷಣಾತ್ಮಕ ನೀರಾವರಿ ಪ್ರದೇಶ, ಫಲಾನುಭವಿಗಳ ಸಂಖ್ಯೆ ವೈಯಕ್ತಿಕ ಕಾಮಗಾರಿಯಾಗಿದ್ದರೆ, ಫಲಾನುಭವಿ ಹೆಸರು, ಚಟುವಟಿಕೆಯಿಂದ ಪಡೆಯುತ್ತಿರುವ ಲಾಭ)</p>	<p>ಕಾರ್ಯಕ್ರಮದಡಿ ಮೀನಳ್ಳಿ ಗ್ರಾಮದ ಶ್ರೀ ವೆಂಕಟೇಶ ರವರ ಸರ್ವೆ ನಂ 16/b ರಲ್ಲಿ 3.4 ಹೆ. ಪ್ರದೇಶ ಒಟ್ಟು= 430 ಸಸಿಗಳನ್ನು ನೆಟ್ಟು ತೋಟ ನಿರ್ಮಿಸಲಾಗಿದೆ, ಇದರಿಂದ 5 ವರ್ಷಗಳಲ್ಲಿ ಅಂದಾಜು 2.30 ಲಕ್ಷ ರೂ. ಗಳ ಅದಾಯವನ್ನು ನಿರೀಕ್ಷಿಸಲಾಗಿದೆ. ಇದರಿಂದ ಸದರಿ ಪಲಾನುಭವಿಯು ಆರ್ಥಿಕವಾಗಿ ಸಬಲರಾಗುವರು.</p>	
	1)ತೆಂಗು	120
	2)ಮಾವು	60
	ನೇರಳೆ	50
	3)ಸವೋಟ	100
3)ಸೀಬೆ	100	

ಜಲಾನಯನ ಯೋಜನೆಗಳ ಚಟುವಟಿಕೆ/ಕಾಮಗಾರಿಗಳನ್ನು ಅಂತರ್ಜಾಲದಲ್ಲಿ ಅಳವಡಿಸಲು ಸಂಕ್ಷಿಪ್ತ ಮಾಹಿತಿ

ಯೋಜನೆಯ ಹೆಸರು:	PMKSY WDC 2.0
ವರ್ಷ:	2022-23
ಕಾಮಗಾರಿಯ/ ಚಟುವಟಿಕೆಯ ಹೆಸರು:	ಪ್ರದೇಶ ವಿಸ್ತರಣೆ
ಕಾಮಗಾರಿ/ಚಟುವಟಿಕೆಯ ಛಾಯಚಿತ್ರ (photo with Lat &Long)	
ಸರ್ವೆ ನಂಬರ್:	100
ಅಕ್ಷಾಂಶ ಮತ್ತು ರೇಖಾಂಶ:	N'15.125126 E77.076042"
ಗ್ರಾಮ:	ಮೀನಳ್ಳಿ
ತಾಲ್ಲೂಕು:	ಬಳ್ಳಾರಿ
ಜಿಲ್ಲೆ:	ಬಳ್ಳಾರಿ
ಜಿಲ್ಲೆಕಾಮಗಾರಿ/ ಚಟುವಟಿಕೆಯ ಅಂದಾಜು ಮೊತ್ತ (ರೂಪಾಯಿಗಳಲ್ಲಿ)	70860.00 ಸಾವಿರ ರೂ
ಕಾಮಗಾರಿ/ ಚಟುವಟಿಕೆಯ ಕುರಿತು	2022-23 ನೇ ಸಾಲಿನ PMKSY WDC 2.0 ಯೋಜನೆಚುಡಿ ತೋಟಗಾರಿಕೆ ಘಟಕದಡಿ ಹೊಸ ಪ್ರದೇಶ ವಿಸ್ತರಣೆ

<p>ಸಂಕ್ಷಿಪ್ತ ವಿವರ (ಸಮುದಾಯ ಕಾಮಗಾರಿಯಾಗಿದ್ದರೆ ಅಂದಾಜು ನೀರು ಸಂಗ್ರಹಣೆ (Cubic Meter), ರಕ್ಷಣಾತ್ಮಕ ನೀರಾವರಿ ಪ್ರದೇಶ, ಫಲಾನುಭವಿಗಳ ಸಂಖ್ಯೆ ವೈಯಕ್ತಿಕ ಕಾಮಗಾರಿಯಾಗಿದ್ದರೆ, ಫಲಾನುಭವಿ ಹೆಸರು, ಚಟುವಟಿಕೆಯಿಂದ ಪಡೆಯುತ್ತಿರುವ ಲಾಭ)</p>	<p>ಕಾರ್ಯಕ್ರಮದಡಿ ಮೀನಳ್ಳಿ ಗ್ರಾಮದ ಶ್ರೀ ಲಕ್ಷ್ಮಣ ರವರ ಸರ್ವೆ ನಂ 100 ರಲ್ಲಿ 3.2 ಹೆ. ಪ್ರದೇಶ ಒಟ್ಟು= 320 ಸಸಿಗಳನ್ನು ನೆಟ್ಟು ತೋಟ ನಿರ್ಮಿಸಲಾಗಿದೆ, ಇದರಿಂದ 5 ವರ್ಷಗಳಲ್ಲಿ ಅಂದಾಜು 2.10 ಲಕ್ಷ ರೂ, ಗಳ ಅದಾಯವನ್ನು ನಿರೀಕ್ಷಿಸಲಾಗಿದೆ. ಇದರಿಂದ ಸದರಿ ಪಲಾನುಭವಿಯು ಆರ್ಥಿಕವಾಗಿ ಸಬಲರಾಗುವರು.</p>	
	1)ತೆಂಗು	120
	2)ಮಾವು	60
	ನೇರಳೆ	60
3)ಸಪೋಟ	80	

ಚಲಾನಯನ ಯೋಜನೆಗಳ ಚಟುವಟಿಕೆ/ಕಾಮಗಾರಿಗಳನ್ನು ಅಂತರ್ಜಾಲದಲ್ಲಿ ಅಳವಡಿಸಲು ಸಂಕ್ಷಿಪ್ತ ಮಾಹಿತಿ

ಯೋಜನೆಯ ಹೆಸರು:	PMKSY WDC 2.0
ವರ್ಷ:	2022-23
ಕಾಮಗಾರಿಯ/ ಚಟುವಟಿಕೆಯ ಹೆಸರು:	ಪ್ರದೇಶ ವಿಸ್ತರಣೆ
ಕಾಮಗಾರಿ/ಚಟುವಟಿಕೆಯ ಛಾಯಚಿತ್ರ (photo with Lat &Long)	
ಸರ್ವೆ ನಂಬರ್:	74/a
ಅಕ್ಷಾಂಶ ಮತ್ತು ರೇಖಾಂಶ:	N'15.125126 E77.076042"
ಗ್ರಾಮ:	ಮೀನಳ್ಳಿ
ತಾಲ್ಲೂಕು:	ಬಳ್ಳಾರಿ
ಜಿಲ್ಲೆ:	ಬಳ್ಳಾರಿ
ಜಿಲ್ಲೆಕಾಮಗಾರಿ/ ಚಟುವಟಿಕೆಯ ಅಂದಾಜು	51130.00 ಸಾವಿರ ರೂ

<p>ಮೊತ್ತ (ರೂಪಾಯಿಗಳಲ್ಲಿ)</p> <p>ಕಾಮಗಾರಿ/ ಚಟುವಟಿಕೆಯ ಕುರಿತು ಸಂಕ್ಷಿಪ್ತ ವಿವರ (ಸಮುದಾಯ ಕಾಮಗಾರಿಯಾಗಿದ್ದರೆ ಅಂದಾಜು ನೀರು ಸಂಗ್ರಹಣೆ (Cubic Meter), ರಕ್ಷಣಾತ್ಮಕ ನೀರಾವರಿ ಪ್ರದೇಶ, ಫಲಾನುಭವಿಗಳ ಸಂಖ್ಯೆ ವೈಯಕ್ತಿಕ ಕಾಮಗಾರಿಯಾಗಿದ್ದರೆ, ಫಲಾನುಭವಿ ಹೆಸರು, ಚಟುವಟಿಕೆಯಿಂದ ಪಡೆಯುತ್ತಿರುವ ಲಾಭ)</p>	<p>2022-23 ನೇ ಸಾಲಿನ PMKSY WDC 2.0 ಯೋಜನೆಚುಡಿ ತೋಟಗಾರಿಕೆ ಫ್ಲಾಟಕದಡಿ ಹೊಸ ಪ್ರದೇಶ ವಿಸ್ತರಣೆ ಕಾರ್ಯಕ್ರಮದಡಿ ಮೀನಳ್ಳಿ ಗ್ರಾಮದ ಶ್ರೀ ಈಶ್ವರಗೌಡ ರವರ ಸರ್ವೆ ನಂ 74/a ರಲ್ಲಿ 2.32 ಹೆ. ಪ್ರದೇಶ ಒಟ್ಟು= 230 ಸಸಿಗಳನ್ನು ನೆಟ್ಟು ತೋಟ ನಿರ್ಮಿಸಲಾಗಿದೆ, ಇದರಿಂದ 5 ವರ್ಷಗಳಲ್ಲಿ ಅಂದಾಜು 2.10 ಲಕ್ಷ ರೂ. ಗಳ ಅದಾಯವನ್ನು ನಿರೀಕ್ಷಿಸಲಾಗಿದೆ. ಇದರಿಂದ ಸದರಿ ಪಲಾನುಭವಿಯು ಆರ್ಥಿಕವಾಗಿ ಸಬಲರಾಗುವರು.</p> <table border="1" data-bbox="478 246 742 504"> <tr> <td>1)ತೆಂಗು</td> <td>100</td> </tr> <tr> <td>2)ಸಪೋಟ</td> <td>80</td> </tr> <tr> <td>3)ಮಾವು</td> <td>50</td> </tr> </table>	1)ತೆಂಗು	100	2)ಸಪೋಟ	80	3)ಮಾವು	50
1)ತೆಂಗು	100						
2)ಸಪೋಟ	80						
3)ಮಾವು	50						

ಜಲಾನಯನ ಯೋಜನೆಗಳ ಚಟುವಟಿಕೆ/ಕಾಮಗಾರಿಗಳನ್ನು ಅಂತರ್ಜಾಲದಲ್ಲಿ ಅಳವಡಿಸಲು ಸಂಕ್ಷಿಪ್ತ ಮಾಹಿತಿ

ಯೋಜನೆಯ ಹೆಸರು:	PMKSY WDC 2.0
ವರ್ಷ:	2022-23
ಕಾಮಗಾರಿಯ/ ಚಟುವಟಿಕೆಯ ಹೆಸರು:	ಪ್ರದೇಶ ವಿಸ್ತರಣೆ
<p>ಕಾಮಗಾರಿ/ಚಟುವಟಿಕೆಯ ಛಾಯಚಿತ್ರ (photo with Lat & Long)</p>	
ಸರ್ವೆ ನಂಬರ್:	56
ಅಕ್ಷಾಂಶ ಮತ್ತು ರೇಖಾಂಶ:	N'15.125126 E77.076042"
ಗ್ರಾಮ:	ಮೀನಳ್ಳಿ
ತಾಲ್ಲೂಕು:	ಬಳ್ಳಾರಿ
ಜಿಲ್ಲೆ:	ಬಳ್ಳಾರಿ
ಜಿಲ್ಲೆಕಾಮಗಾರಿ/ ಚಟುವಟಿಕೆಯ ಅಂದಾಜು	25975.00 ಸಾವಿರ ರೂ

ಮೊತ್ತ (ರೂಪಾಯಿಗಳಲ್ಲಿ)					
ಕಾಮಗಾರಿ/ ಚಟುವಟಿಕೆಯ ಕುರಿತು ಸಂಕ್ಷಿಪ್ತ ವಿವರ (ಸಮುದಾಯ ಕಾಮಗಾರಿಯಾಗಿದ್ದರೆ ಅಂದಾಜು ನೀರು ಸಂಗ್ರಹಣೆ (Cubic Meter), ರಕ್ಷಣಾತ್ಮಕ ನೀರಾವರಿ ಪ್ರದೇಶ, ಫಲಾನುಭವಿಗಳ ಸಂಖ್ಯೆ ವೈಯಕ್ತಿಕ ಕಾಮಗಾರಿಯಾಗಿದ್ದರೆ, ಫಲಾನುಭವಿ ಹೆಸರು, ಚಟುವಟಿಕೆಯಿಂದ ಪಡೆಯುತ್ತಿರುವ ಲಾಭ)	<p>2022-23 ನೇ ಸಾಲಿನ PMKSY WDC 2.0 ಯೋಜನೆಚುಡಿ ತೋಟಗಾರಿಕೆ ಘಟಕದಡಿ ಹೊಸ ಪ್ರದೇಶ ವಿಸ್ತರಣೆ ಕಾರ್ಯಕ್ರಮದಡಿ ಮೀನಲ್ಲಿ ಗ್ರಾಮದ ಶ್ರೀ ತಿಪ್ಪಣ್ಣ ಕೆ ತಿಕ್ಕರಾಜು ರವರ ಸರ್ವೆ ನಂ 56 ರಲ್ಲಿ 1.15 ಹೆ. ಪ್ರದೇಶ ಒಟ್ಟು= 115 ಸಸಿಗಳನ್ನು ನೆಟ್ಟು ತೋಟ ನಿರ್ಮಿಸಲಾಗಿದೆ, ಇದರಿಂದ 5 ವರ್ಷಗಳಲ್ಲಿ ಅಂದಾಜು 1.10 ಲಕ್ಷ ರೂ. ಗಳ ಅದಾಯವನ್ನು ನಿರೀಕ್ಷಿಸಲಾಗಿದೆ. ಇದರಿಂದ ಸದರಿ ಪಲಾನುಭವಿಯು ಆರ್ಥಿಕವಾಗಿ ಸಬಲರಾಗುವರು.</p> <table border="1"> <tr> <td>1)ತೆಂಗು</td> <td>100</td> </tr> <tr> <td>2)ಮಾವು</td> <td>15</td> </tr> </table>	1)ತೆಂಗು	100	2)ಮಾವು	15
1)ತೆಂಗು	100				
2)ಮಾವು	15				

ಜಲಾನಯನ ಯೋಜನೆಗಳ ಚಟುವಟಿಕೆ/ಕಾಮಗಾರಿಗಳನ್ನು ಅಂತರ್ಜಾಲದಲ್ಲಿ ಅಳವಡಿಸಲು ಸಂಕ್ಷಿಪ್ತ ಮಾಹಿತಿ

ಯೋಜನೆಯ ಹೆಸರು:	PMKSY WDC 2.0
ವರ್ಷ:	2022-23
ಕಾಮಗಾರಿಯ/ ಚಟುವಟಿಕೆಯ ಹೆಸರು:	ಪ್ರದೇಶ ವಿಸ್ತರಣೆ
ಕಾಮಗಾರಿ/ಚಟುವಟಿಕೆಯ ಛಾಯಚಿತ್ರ (photo with Lat &Long)	
ಸರ್ವೆ ನಂಬರ್:	119/A/2
ಅಕ್ಷಾಂಶ ಮತ್ತು ರೇಖಾಂಶ:	N'15.125126 E77.076042"
ಗ್ರಾಮ:	ಶಿಡಿಗಿನಮೊಳ
ತಾಲ್ಲೂಕು:	ಬಳ್ಳಾರಿ
ಜಿಲ್ಲೆ:	ಬಳ್ಳಾರಿ
ಜಿಲ್ಲೆಕಾಮಗಾರಿ/ ಚಟುವಟಿಕೆಯ ಅಂದಾಜು ಮೊತ್ತ (ರೂಪಾಯಿಗಳಲ್ಲಿ)	85520.00 ಸಾವಿರ ರೂ

<p>ಕಾಮಗಾರಿ/ ಚಟುವಟಿಕೆಯ ಕುರಿತು ಸಂಕ್ಷಿಪ್ತ ವಿವರ (ಸಮುದಾಯ ಕಾಮಗಾರಿಯಾಗಿದ್ದರೆ ಅಂದಾಜು ನೀರು ಸಂಗ್ರಹಣೆ (Cubic Meter), ರಕ್ಷಣಾತ್ಮಕ ನೀರಾವರಿ ಪ್ರದೇಶ, ಫಲಾನುಭವಿಗಳ ಸಂಖ್ಯೆ ವೈಯಕ್ತಿಕ ಕಾಮಗಾರಿಯಾಗಿದ್ದರೆ, ಫಲಾನುಭವಿ ಹೆಸರು, ಚಟುವಟಿಕೆಯಿಂದ ಪಡೆಯುತ್ತಿರುವ ಲಾಭ)</p>	<p>2022-23 ನೇ ಸಾಲಿನ PMKSY WDC 2.0 ಯೋಜನೆಚುಡಿ ತೋಟಗಾರಿಕೆ ಘಟಕದಡಿ ಹೊಸ ಪ್ರದೇಶ ವಿಸ್ತರಣೆ ಕಾರ್ಯಕ್ರಮದಡಿ ಶಿಡಿಗಿನಮೊಳ ಗ್ರಾಮದ ಶ್ರೀ ಹೇಮತ್ ರಾಜ್ ರವರ ಸರ್ವೆ ನಂ 119/A/2 ರಲ್ಲಿ 3.2 ಹೆ. ಪ್ರದೇಶ ಒಟ್ಟು= 430 ಸಸಿಗಳನ್ನು ನೆಟ್ಟು ತೋಟ ನಿರ್ಮಿಸಲಾಗಿದೆ, ಇದರಿಂದ 5 ವರ್ಷಗಳಲ್ಲಿ ಅಂದಾಜು 2.10 ಲಕ್ಷ ರೂ. ಗಳ ಅದಾಯವನ್ನು ನಿರೀಕ್ಷಿಸಲಾಗಿದೆ. ಇದರಿಂದ ಸದರಿ ಪಲಾನುಭವಿಯು ಆರ್ಥಿಕವಾಗಿ ಸಬಲರಾಗುವರು.</p> <table border="1" data-bbox="480 248 740 499"> <tr> <td>1)ತೆಂಗು</td> <td>200</td> </tr> <tr> <td>3)ಸಪೋಟ</td> <td>100</td> </tr> <tr> <td>3)ಸೀಬೆ</td> <td>130</td> </tr> </table>	1)ತೆಂಗು	200	3)ಸಪೋಟ	100	3)ಸೀಬೆ	130
1)ತೆಂಗು	200						
3)ಸಪೋಟ	100						
3)ಸೀಬೆ	130						

ಜಲಾನಯನ ಯೋಜನೆಗಳ ಚಟುವಟಿಕೆ/ಕಾಮಗಾರಿಗಳನ್ನು ಅಂತರ್ಜಾಲದಲ್ಲಿ ಅಳವಡಿಸಲು ಸಂಕ್ಷಿಪ್ತ ಮಾಹಿತಿ

ಯೋಜನೆಯ ಹೆಸರು:	PMKSY WDC 2.0
ವರ್ಷ:	2022-23
ಕಾಮಗಾರಿಯ/ ಚಟುವಟಿಕೆಯ ಹೆಸರು:	ಪ್ರದೇಶ ವಿಸ್ತರಣೆ
ಕಾಮಗಾರಿ/ಚಟುವಟಿಕೆಯ ಭಾಯಚಿತ್ರ (photo with Lat &Long)	 <p>Latitude: 12.652441 Longitude: 77.086711 Elevation: 450.240 m Accuracy: 6.8 m Time: 08:24:00Z 12/26 Note: This location is 5 km from the center of the village.</p>
ಸರ್ವೆ ನಂಬರ್:	522/2
ಅಕ್ಷಾಂಶ ಮತ್ತು ರೇಖಾಂಶ:	N'15.125126 E77.076042"
ಗ್ರಾಮ:	ಶಿಡಿಗಿನಮೊಳ
ತಾಲ್ಲೂಕು:	ಬಳ್ಳಾರಿ
ಜಿಲ್ಲೆ:	ಬಳ್ಳಾರಿ
ಜಿಲ್ಲೆಕಾಮಗಾರಿ/ ಚಟುವಟಿಕೆಯ	60560.00 ಸಾವಿರ ರೂ

ಅಂದಾಜು ಮೊತ್ತ (ರೂಪಾಯಿಗಳಲ್ಲಿ)									
ಕಾಮಗಾರಿ/ ಚಟುವಟಿಕೆಯ ಕುರಿತು ಸಂಕ್ಷಿಪ್ತ ವಿವರ (ಸಮುದಾಯ ಕಾಮಗಾರಿಯಾಗಿದ್ದರೆ ಅಂದಾಜು ನೀರು ಸಂಗ್ರಹಣೆ (Cubic Meter), ರಕ್ಷಣಾತ್ಮಕ ನೀರಾವರಿ ಪ್ರದೇಶ, ಫಲಾನುಭವಿಗಳ ಸಂಖ್ಯೆ ವೈಯಕ್ತಿಕ ಕಾಮಗಾರಿಯಾಗಿದ್ದರೆ, ಫಲಾನುಭವಿ ಹೆಸರು, ಚಟುವಟಿಕೆಯಿಂದ ಪಡೆಯುತ್ತಿರುವ ಲಾಭ)	<p>2022-23 ನೇ ಸಾಲಿನ PMKSY WDC 2.0 ಯೋಜನೆಚುಡಿ ತೋಟಗಾರಿಕೆ ಫ್ಲಾಟಕದಡಿ ಹೊಸ ಪ್ರದೇಶ ವಿಸ್ತರಣೆ ಕಾರ್ಯಕ್ರಮದಡಿ ಶಿಡಿಗಿನಮೊಳ ಗ್ರಾಮದ ಶ್ರೀ ವಿರುಪಾಕ್ಷಯ್ಯ ರವರ ಸರ್ವೆ ನಂ 522/2 ರಲ್ಲಿ 2.5 ಹೆ. ಪ್ರದೇಶ ಒಟ್ಟು = 310 ಸಸಿಗಳನ್ನು ನೆಟ್ಟು ತೋಟ ನಿರ್ಮಿಸಲಾಗಿದೆ, ಇದರಿಂದ 5 ವರ್ಷಗಳಲ್ಲಿ ಅಂದಾಜು 1.80 ಲಕ್ಷ ರೂ, ಗಳ ಅದಾಯವನ್ನು ನಿರೀಕ್ಷಿಸಲಾಗಿದೆ. ಇದರಿಂದ ಸದರಿ ಪಲಾನುಭವಿಯು ಆರ್ಥಿಕವಾಗಿ ಸಬಲರಾಗುವರು.</p> <table border="1"> <tr> <td>1)ತೆಂಗು</td> <td>80</td> </tr> <tr> <td>3)ನವೋಟ</td> <td>80</td> </tr> <tr> <td>3)ನೇರಳೆ</td> <td>50</td> </tr> <tr> <td>3)ಸೀಬೆ</td> <td>100</td> </tr> </table>	1)ತೆಂಗು	80	3)ನವೋಟ	80	3)ನೇರಳೆ	50	3)ಸೀಬೆ	100
1)ತೆಂಗು	80								
3)ನವೋಟ	80								
3)ನೇರಳೆ	50								
3)ಸೀಬೆ	100								

ಜಲಾನಯನ ಯೋಜನೆಗಳ ಚಟುವಟಿಕೆ/ಕಾಮಗಾರಿಗಳನ್ನು ಅಂತರ್ಜಾಲದಲ್ಲಿ ಅಳವಡಿಸಲು ಸಂಕ್ಷಿಪ್ತ ಮಾಹಿತಿ

ಯೋಜನೆಯ ಹೆಸರು:	PMKSY WDC 2.0
ವರ್ಷ:	2022-23
ಕಾಮಗಾರಿಯ/ ಚಟುವಟಿಕೆಯ ಹೆಸರು:	ಪ್ರದೇಶ ವಿಸ್ತರಣೆ
ಕಾಮಗಾರಿ/ಚಟುವಟಿಕೆಯ ಛಾಯಚಿತ್ರ (photo with Lat &Long)	
ಸರ್ವೆ ನಂಬರ್:	36/3
ಅಕ್ಷಾಂಶ ಮತ್ತು ರೇಖಾಂಶ:	N'15.125126 E77.076042"
ಗ್ರಾಮ:	ಶಿಡಿಗಿನಮೊಳ
ತಾಲ್ಲೂಕು:	ಬಳ್ಳಾರಿ
ಜಿಲ್ಲೆ:	ಬಳ್ಳಾರಿ
ಜಿಲ್ಲೆಕಾಮಗಾರಿ/	58600.00 ಸಾವಿರ ರೂ

ಚಟುವಟಿಕೆಯ ಅಂದಾಜು ಮೊತ್ತ (ರೂಪಾಯಿಗಳಲ್ಲಿ)							
ಕಾಮಗಾರಿ/ ಚಟುವಟಿಕೆಯ ಕುರಿತು ಸಂಕ್ಷಿಪ್ತ ವಿವರ (ಸಮುದಾಯ ಕಾಮಗಾರಿಯಾಗಿದ್ದರೆ ಅಂದಾಜು ನೀರು ಸಂಗ್ರಹಣೆ (Cubic Meter), ರಕ್ಷಣಾತ್ಮಕ ನೀರಾವರಿ ಪ್ರದೇಶ, ಫಲಾನುಭವಿಗಳ ಸಂಖ್ಯೆ ವೈಯಕ್ತಿಕ ಕಾಮಗಾರಿಯಾಗಿದ್ದರೆ, ಫಲಾನುಭವಿ ಹೆಸರು, ಚಟುವಟಿಕೆಯಿಂದ ಪಡೆಯುತ್ತಿರುವ ಲಾಭ)	<p>2022-23 ನೇ ಸಾಲಿನ PMKSY WDC 2.0 ಯೋಜನೆಚಿರುಡಿ ತೋಟಗಾರಿಕೆ ಫ್ಲಾಟಕದಡಿ ಹೊಸ ಪ್ರದೇಶ ವಿಸ್ತರಣೆ ಕಾರ್ಯಕ್ರಮದಡಿ ಶಿಡಿಗಿನಮೊಳ ಗ್ರಾಮದ ಶ್ರೀ P. ಹೊನ್ನೂರ್ ವಲಿ ರವರ ಸರ್ವೆ ನಂ 36/3 ರಲ್ಲಿ 2.3 ಹೆ. ಪ್ರದೇಶ ಒಟ್ಟು= 300 ಸಸಿಗಳನ್ನು ನೆಟ್ಟು ತೋಟ ನಿರ್ಮಿಸಲಾಗಿದೆ, ಇದರಿಂದ 5 ವರ್ಷಗಳಲ್ಲಿ ಅಂದಾಜು 1.80 ಲಕ್ಷ ರೂ. ಗಳ ಆದಾಯವನ್ನು ನಿರೀಕ್ಷಿಸಲಾಗಿದೆ. ಇದರಿಂದ ಸದರಿ ಪಲಾನುಭವಿಯು ಆರ್ಥಿಕವಾಗಿ ಸಬಲರಾಗುವರು.</p> <table border="1"> <tr> <td>1)ತೆಂಗು</td> <td>100</td> </tr> <tr> <td>2)ಸಪೋಟ</td> <td>100</td> </tr> <tr> <td>3)ಸೀಬೆ</td> <td>100</td> </tr> </table>	1)ತೆಂಗು	100	2)ಸಪೋಟ	100	3)ಸೀಬೆ	100
1)ತೆಂಗು	100						
2)ಸಪೋಟ	100						
3)ಸೀಬೆ	100						

ಜಲಾನಯನ ಯೋಜನೆಗಳ ಚಟುವಟಿಕೆ/ಕಾಮಗಾರಿಗಳನ್ನು ಅಂತರ್ಜಾಲದಲ್ಲಿ ಅಳವಡಿಸಲು ಸಂಕ್ಷಿಪ್ತ ಮಾಹಿತಿ

ಯೋಜನೆಯ ಹೆಸರು:	PMKSY WDC 2.0
ವರ್ಷ:	2022-23
ಕಾಮಗಾರಿಯ/ ಚಟುವಟಿಕೆಯ ಹೆಸರು:	ಪ್ರದೇಶ ವಿಸ್ತರಣೆ
ಕಾಮಗಾರಿ/ಚಟುವಟಿಕೆಯ ಛಾಯಚಿತ್ರ (photo with Lat &Long)	
ಸರ್ವೆ ನಂಬರ್:	215/2
ಅಕ್ಷಾಂಶ ಮತ್ತು ರೇಖಾಂಶ:	N'15.125126 E77.076042"
ಗ್ರಾಮ:	ಶಿಡಿಗಿನಮೊಳ
ತಾಲ್ಲೂಕು:	ಬಳ್ಳಾರಿ
ಜಿಲ್ಲೆ:	ಬಳ್ಳಾರಿ

ಜಿಲ್ಲೆಕಾಮಗಾರಿ/ ಚಟುವಟಿಕೆಯ ಅಂದಾಜು ಮೊತ್ತ (ರೂಪಾಯಿಗಳಲ್ಲಿ)	76650.00 ಸಾವಿರ ರೂ								
ಕಾಮಗಾರಿ/ ಚಟುವಟಿಕೆಯ ಕುರಿತು ಸಂಕ್ಷಿಪ್ತ ವಿವರ (ಸಮುದಾಯ ಕಾಮಗಾರಿಯಾಗಿದ್ದರೆ ಅಂದಾಜು ನೀರು ಸಂಗ್ರಹಣೆ (Cubic Meter), ರಕ್ಷಣಾತ್ಮಕ ನೀರಾವರಿ ಪ್ರದೇಶ, ಫಲಾನುಭವಿಗಳ ಸಂಖ್ಯೆ ವೈಯಕ್ತಿಕ ಕಾಮಗಾರಿಯಾಗಿದ್ದರೆ, ಫಲಾನುಭವಿ ಹೆಸರು, ಚಟುವಟಿಕೆಯಿಂದ ಪಡೆಯುತ್ತಿರುವ ಲಾಭ)	2022-23 ನೇ ಸಾಲಿನ PMKSY WDC 2.0 ಯೋಜನೆಚುಡಿ ತೋಟಗಾರಿಕೆ ಫ್ಲಾಟಕದಡಿ ಹೊಸ ಪ್ರದೇಶ ವಿಸ್ತರಣೆ ಕಾರ್ಯಕ್ರಮದಡಿ ಶಿಡಿಗಿನಮೊಳ ಗ್ರಾಮದ ಶ್ರೀ ಹೊಸಅಂಗಡಿ ವೀರಭದ್ರಪ್ಪ ರವರ ಸರ್ವೆ ನಂ 215/2 ರಲ್ಲಿ 3.2 ಹೆ. ಪ್ರದೇಶ ಒಟ್ಟು= 400 ಸಸಿಗಳನ್ನು ನೆಟ್ಟು ತೋಟ ನಿರ್ಮಿಸಲಾಗಿದೆ. ಇದರಿಂದ 5 ವರ್ಷಗಳಲ್ಲಿ ಅಂದಾಜು 2.20 ಲಕ್ಷ ರೂ. ಗಳ ಆದಾಯವನ್ನು ನಿರೀಕ್ಷಿಸಲಾಗಿದೆ. ಇದರಿಂದ ಸದರಿ ಪಲಾನುಭವಿಯು ಆರ್ಥಿಕವಾಗಿ ಸಬಲರಾಗುವರು.								
	<table border="1"> <tr> <td>1)ತೆಂಗು</td> <td>150</td> </tr> <tr> <td>2)ಮಾವು</td> <td>50</td> </tr> <tr> <td>3)ಸಪೋಟ</td> <td>100</td> </tr> <tr> <td>4)ನಿಂಬೆ</td> <td>100</td> </tr> </table>	1)ತೆಂಗು	150	2)ಮಾವು	50	3)ಸಪೋಟ	100	4)ನಿಂಬೆ	100
1)ತೆಂಗು	150								
2)ಮಾವು	50								
3)ಸಪೋಟ	100								
4)ನಿಂಬೆ	100								

ಅನುಬಂಧ


ಜಲಾನಯನ ಯೋಜನೆಗಳ ಚಟುವಟಿಕೆ/ಕಾಮಗಾರಿಗಳನ್ನು ಅಂತರ್ಜಾಲದಲ್ಲಿ ಅಳವಡಿಸಲು ಸಂಕ್ಷಿಪ್ತ ಮಾಹಿತಿ

ಯೋಜನೆಯ ಹೆಸರು:	PMKSY WDC 2.0
ವರ್ಷ:	2022-23
ಕಾಮಗಾರಿಯ/ ಚಟುವಟಿಕೆಯ ಹೆಸರು:	ತೋಟಗಾರಿಕೆ ತರಕಾರಿ ಕಿರು ಚೀಲ ವಿತರಣೆ
ಕಾಮಗಾರಿ/ಚಟುವಟಿಕೆಯ ಭಾಯಿಚಿತ್ರ (photo with Lat &Long)	 <p>Latitude: 15.138907 Longitude: 77.109247 Altitude: 358.87±6 m Accuracy: 4.2 m Time: 08-01-2023 10:54 Note: Seed Kit</p> <p>Powered by NoteCam</p>
ಸರ್ವೆ ನಂಬರ್:	-
ಅಕ್ಷಾಂಶ ಮತ್ತು ರೇಖಾಂಶ:	N15.138907 E77.109247
ಗ್ರಾಮ:	ಜೋಳದರಾಶಿ, ಸಿಡಿಗಿನಮೊಳ, ಪರಮದೇವನಹಳ್ಳಿ, ವೈ. ಕಗ್ಗಲ್ಲು, ಚಿಕ್ಕಗುರ್ಕಿ, ಮೀನಹಳ್ಳಿ
ತಾಲ್ಲೂಕು:	ಬಳ್ಳಾರಿ
ಜಿಲ್ಲೆ:	ಬಳ್ಳಾರಿ
ಕಾಮಗಾರಿ/ ಚಟುವಟಿಕೆಯ ಅಂದಾಜು ಮೊತ್ತ (ರೂಪಾಯಿಗಳಲ್ಲಿ)	5,00,000/-

<p>ಕಾಮಗಾರಿ/ ಚಟುವಟಿಕೆಯ ಕುರಿತು ಸಂಕ್ಷಿಪ್ತ ವಿವರ (ಸಮುದಾಯ ಕಾಮಗಾರಿಯಾಗಿದ್ದರೆ ಅಂದಾಜು ನೀರು ಸಂಗ್ರಹಣೆ (Oubic Meter), ರಕ್ಷಣಾತ್ಮಕ ನೀರಾವರಿ ಪ್ರದೇಶ, ಫಲಾನುಭವಿಗಳ ಸಂಖ್ಯೆ ವೈಯಕ್ತಿಕ ಕಾಮಗಾರಿಯಾಗಿದ್ದರೆ, ಫಲಾನುಭವಿ ಹೆಸರು, ಚಟುವಟಿಕೆಯಿಂದ ಪಡೆಯುತ್ತಿರುವ ಲಾಭ)</p>	<p>2022-23 ನೇ ಸಾಲಿನ PMKSY WDC 2.0 ಯೋಜನೆಯಡಿ ತೋಟಗಾರಿಕೆ ಘಟಕದಡಿ ಒಟ್ಟು 1666 ಸಂಖ್ಯೆ ತರಕಾರಿ ಕಿರುಬೀಜಗಳ ವಿತರಣೆ ಮಾಡಲಾಗಿದ್ದು ಸದರಿ ಚಟುವಟಿಕೆಯಿಂದ ಫಲಾನುಭವಿಗಳಿಗೆ ತಮ್ಮ ಜಮೀನಿನಲ್ಲಿಯೇ ತರಕಾರಿಗಳು ದೊರಕುವುದರಿಂದ ಅವರ ದೈನಂದಿನ ವೆಚ್ಚವು ಕಡಿಮೆಯಾಗುತ್ತದೆ.</p>
---	--

ಅನುಬಂಧ


ಜಲಾನಯನ ಯೋಜನೆಗಳ ಚಟುವಟಿಕೆ/ಕಾಮಗಾರಿಗಳನ್ನು ಅಂತರ್ಜಾಲದಲ್ಲಿ ಅಳವಡಿಸಲು ಸಂಕ್ಷಿಪ್ತ ಮಾಹಿತಿ

ಯೋಜನೆಯ ಹೆಸರು:	PMKSY WDC 2.0
ವರ್ಷ:	2022-23
ಕಾಮಗಾರಿಯ/ ಚಟುವಟಿಕೆಯ ಹೆಸರು:	ತೋಟಗಾರಿಕೆ - ಕಂದಕಬದು ಕಾಮಗಾರಿಯ ಮೇಲೆ ತರಕಾರಿ ಬೀಜ ಬಿತ್ತನೆ
ಕಾಮಗಾರಿ/ಚಟುವಟಿಕೆಯ ಛಾಯಚಿತ್ರ (photo with Lat &Long)	
ಸರ್ವೆ ನಂಬರ್:	-
ಅಕ್ಷಾಂಶ ಮತ್ತು ರೇಖಾಂಶ:	N15.152695 E77.084214
ಗ್ರಾಮ:	ಜೋಳದರಾಶಿ, ಸಿಡಿಗಿನಮೊಳ, ಪರಮದೇವನಹಳ್ಳಿ, ವೈ. ಕಗ್ಗಲ್ಲು, ಚೆಳ್ಳಗುರ್ಕಿ, ಮೀನಹಳ್ಳಿ
ತಾಲ್ಲೂಕು:	ಬಳ್ಳಾರಿ
ಜಿಲ್ಲೆ:	ಬಳ್ಳಾರಿ
ಕಾಮಗಾರಿ/ ಚಟುವಟಿಕೆಯ ಅಂದಾಜು	4,99,500/-

<p>ಮೊತ್ತ (ರೂಪಾಯಿಗಳಲ್ಲಿ)</p> <p>ಕಾಮಗಾರಿ/ ಚಟುವಟಿಕೆಯ ಕುರಿತು ಸಂಕ್ಷಿಪ್ತ ವಿವರ (ಸಮದಾಯ ಕಾಮಗಾರಿಯಾಗಿದ್ದರೆ ಅಂದಾಜು ನೀರು ಸಂಗ್ರಹಣೆ (Quintic Meter), ರಕ್ಷಣಾತ್ಮಕ ನೀರಾವರಿ ಪ್ರದೇಶ, ಫಲಾನುಭವಿಗಳ ಸಂಖ್ಯೆ ವೈಯಕ್ತಿಕ ಕಾಮಗಾರಿಯಾಗಿದ್ದರೆ, ಫಲಾನುಭವಿ ಹೆಸರು, ಚಟುವಟಿಕೆಯಿಂದ ಪಡೆಯುತ್ತಿರುವ ಲಾಭ)</p>	<p>2022-23 ನೇ ಸಾಲಿನ PMKSY WDC 2.0 ಯೋಜನೆಯಡಿ ತೋಟಗಾರಿಕೆ ಘಟಕದಡಿ ಒಟ್ಟು 555 ಹೆಕ್ಟೇರ್ ಪ್ರದೇಶದಲ್ಲಿ ಕಂದಕಬದು ಕಾಮಗಾರಿಗಳ ಮೇಲೆ ತರಕಾರಿ ಬೀಜಗಳನ್ನು ನಾಟಿ ಮಾಡಿರುವುದರಿಂದ ಕಂದಕಬದುಗಳ ಬಲವರ್ಧನೆ ಮಾಡಿದಂತಾಗುತ್ತದೆ ಹಾಗೂ ತರಕಾರಿಗಳು ದೊರಕುವುದರಿಂದ ಅವರ ದೈನಂದಿನ ವೆಚ್ಚಗಳಲ್ಲಿ ಉಳಿತಾಯ ಮಾಡಿದಂತಾಗುತ್ತದೆ.</p>
--	--


ಅನುಬಂಧ

ಜಲಾನಯನ ಯೋಜನೆಗಳ ಚಟುವಟಿಕೆ/ಕಾಮಗಾರಿಗಳನ್ನು ಅಂತರ್ಜಾಲದಲ್ಲಿ ಅಳವಡಿಸಲು ಸಂಕ್ಷಿಪ್ತ ಮಾಹಿತಿ

ಯೋಜನೆಯ ಹೆಸರು:	PMKSY WDC 2.0
ವರ್ಷ:	2022-23
ಕಾಮಗಾರಿಯ/ ಚಟುವಟಿಕೆಯ ಹೆಸರು:	ಅರಣ್ಯ ನರ್ಸರಿ ಬೆಳೆಸುವುದು ಮತ್ತು ನಿರ್ವಹಣೆ
ಕಾಮಗಾರಿ/ಚಟುವಟಿಕೆಯ ಭಾಯಿಚಿತ್ರ (photo with Lat &Long)	
ಸರ್ವೆ ನಂಬರ್:	297
ಅಕ್ಷಾಂಶ ಮತ್ತು ರೇಖಾಂಶ:	N15.00253' E76.191307'
ಗ್ರಾಮ:	ಮಾಲವಿ ನರ್ಸರಿ
ತಾಲ್ಲೂಕು:	ಬಳ್ಳಾರಿ
ಜಿಲ್ಲೆ:	ಬಳ್ಳಾರಿ
ಕಾಮಗಾರಿ/ ಚಟುವಟಿಕೆಯ ಅಂದಾಜು ಮೊತ್ತ (ರೂಪಾಯಿಗಳಲ್ಲಿ)	24.50 ಲಕ್ಷ ರೂ
ಕಾಮಗಾರಿ/ ಚಟುವಟಿಕೆಯ ಕುರಿತು ಸಂಕ್ಷಿಪ್ತ ವಿವರ (ಸಮುದಾಯ ಕಾಮಗಾರಿಯಾಗಿದ್ದರೆ ಅಂದಾಜು ನೀರು ಸಂಗ್ರಹಣೆ (Quib c Met er), ರಕ್ಷಣಾತ್ಮಕ ನೀರಾವರಿ ಪ್ರದೇಶ, ಫಲಾನುಭವಿಗಳ ಸಂಖ್ಯೆ ವೈಯಕ್ತಿಕ ಕಾಮಗಾರಿಯಾಗಿದ್ದರೆ, ಫಲಾನುಭವಿ ಹೆಸರು, ಚಟುವಟಿಕೆಯಿಂದ ಪಡೆಯುತ್ತಿರುವ ಲಾಭ)	2022-23 ನೇ ಸಾಲಿನ PMKSY WDC 2.0 ಯೋಜನೆಯಡಿ ಕೃಷಿ ಅರಣ್ಯ ಚಟುವಟಿಕೆಯಲ್ಲಿ ಬಳ್ಳಾರಿ ಜಲಾನಯನ ಪ್ರದೇಶಕ್ಕೆ 50000 8*12 ಸಸಿಗಳನ್ನು ಬೆಳೆಸಿ ಮತ್ತು ನಿರ್ವಹಿಸಲಾಗಿದೆ, ಸದರಿ ಸಸಿಗಳನ್ನು ಬೆಳೆಸಿ ನಿರ್ವಹಿಸಲು 24.50 ಲಕ್ಷ ರೂ. ಗಳನ್ನು ವಜ್ಜೆ ಬರಿಸಲಾಗಿದೆ.


ಅನುಬಂಧ

ಜಲಾನಯನ ಯೋಜನೆಗಳ ಚಟುವಟಿಕೆ/ಕಾಮಗಾರಿಗಳನ್ನು ಅಂತರ್ಜಾಲದಲ್ಲಿ ಅಳವಡಿಸಲು ಸಂಕ್ಷಿಪ್ತ ಮಾಹಿತಿ

ಯೋಜನೆಯ ಹೆಸರು:	PMKSY WDC 2.0
ವರ್ಷ:	2022-23
ಕಾಮಗಾರಿಯ/ ಚಟುವಟಿಕೆಯ ಹೆಸರು:	FARM FORESTRY
ಕಾಮಗಾರಿ/ಚಟುವಟಿಕೆಯ ಭಾಯಿಚಿತ್ರ (photo with Lat &Long)	
ಸರ್ವೆ ನಂಬರ್:	165
ಅಕ್ಷಾಂಶ ಮತ್ತು ರೇಖಾಂಶ:	N15.140198' E77.113592'
ಗ್ರಾಮ:	JOLADARASHI
ತಾಲ್ಲೂಕು:	BALLARI
ಜಿಲ್ಲೆ:	BALLARI
ಕಾಮಗಾರಿ/ ಚಟುವಟಿಕೆಯ ಅಂದಾಜು ಮೊತ್ತ (ರೂಪಾಯಿಗಳಲ್ಲಿ)	98400.00
ಕಾಮಗಾರಿ/ ಚಟುವಟಿಕೆಯ ಕುರಿತು ಸಂಕ್ಷಿಪ್ತ ವಿವರ (ಸಮುದಾಯ ಕಾಮಗಾರಿಯಾಗಿದ್ದರೆ ಅಂದಾಜು ನೀರು ಸಂಗ್ರಹಣೆ (Quib c Meter), ರಕ್ಷಣಾತ್ಮಕ ನೀರಾವರಿ ಪ್ರದೇಶ, ಫಲಾನುಭವಿಗಳ ಸಂಖ್ಯೆ ವೈಯಕ್ತಿಕ ಕಾಮಗಾರಿಯಾಗಿದ್ದರೆ, ಫಲಾನುಭವಿ ಹೆಸರು, ಚಟುವಟಿಕೆಯಿಂದ ಪಡೆಯುತ್ತಿರುವ ಲಾಭ)	2022-23 ನೇ ಸಾಲಿನ PMKSY WDC 2.0 ಯೋಜನೆಯಡಿ ಕೃಷಿ ಅರಣ್ಯ ಚಟುವಟಿಕೆಯಲ್ಲಿ ಜೋಳದರಾಶಿ ಗ್ರಾಮದ ನಾಗರಾಜಗೌಡ ತಂದೆ ಸಣ್ಣ ದೊಡ್ಡನಗೌಡ ಸರ್ವೆನಂ. 165ರಲ್ಲಿ 2.0 ಹೆ ಪ್ರದೇಶದಲ್ಲಿ 800 ಶ್ರೀಗಂಧ ನೆಡುತೋಪು ನಿರ್ಮಿಸಲಾತ್ತದೆ. ಇದರಿಂದ 15 ರಿಂದ 20 ವರ್ಷಗಳ ನಂತರ ಅಂದಾಜು ರಿಂದ 15ರಿಂದ 20 ಲಕ್ಷಗಳ ಲಾಭವನ್ನು ನೀರಿಕ್ಷಿಸಲಾತ್ತದೆ. ಇದರಿಂದ ರೈತನಿಗೆ ಆರ್ಥಿಕ ಅನುಕೂಲವಾಗುತ್ತದೆ

ಅನುಬಂಧ

ಜಲಾನಯನ ಯೋಜನೆಗಳ ಚಟುವಟಿಕೆ/ಕಾಮಗಾರಿಗಳನ್ನು ಅಂತರ್ಜಾಲದಲ್ಲಿ ಅಳವಡಿಸಲು ಸಂಕ್ಷಿಪ್ತ ಮಾಹಿತಿ

ಯೋಜನೆಯ ಹೆಸರು:	PMKSY WDC 2.0
ವರ್ಷ:	2022-23
ಕಾಮಗಾರಿಯ/ ಚಟುವಟಿಕೆಯ ಹೆಸರು:	FARM FORESTRY
ಕಾಮಗಾರಿ/ಚಟುವಟಿಕೆಯ ಛಾಯಾಚಿತ್ರ (photo with Lat &Long)	
ಸರ್ವೆ ನಂಬರ್:	183
ಅಕ್ಷಾಂಶ ಮತ್ತು ರೇಖಾಂಶ:	N15.141553' E77.110944'
ಗ್ರಾಮ:	JOLADARASHI
ತಾಲ್ಲೂಕು:	BALLARI
ಜಿಲ್ಲೆ:	BALLARI
ಕಾಮಗಾರಿ/ ಚಟುವಟಿಕೆಯ ಅಂದಾಜು ಮೊತ್ತ (ರೂಪಾಯಿಗಳಲ್ಲಿ)	295200.00
ಕಾಮಗಾರಿ/ ಚಟುವಟಿಕೆಯ ಕುರಿತು ಸಂಕ್ಷಿಪ್ತ ವಿವರ (ಸಮುದಾಯ ಕಾಮಗಾರಿಯಾಗಿದ್ದರೆ ಅಂದಾಜು ನೀರು ಸಂಗ್ರಹಣೆ (Qubi c Meter), ರಕ್ಷಣಾತ್ಮಕ ನೀರಾವರಿ ಪ್ರದೇಶ, ಫಲಾನುಭವಿಗಳ ಸಂಖ್ಯೆ ವೈಯಕ್ತಿಕ ಕಾಮಗಾರಿಯಾಗಿದ್ದರೆ, ಫಲಾನುಭವಿ ಹೆಸರು, ಚಟುವಟಿಕೆಯಿಂದ ಪಡೆಯುತ್ತಿರುವ ಲಾಭ)	2022-23 ನೇ ಸಾಲಿನ PMKSY WDC 2.0 ಯೋಜನೆಯಡಿ ಕೃಷಿ ಅರಣ್ಯ ಚಟುವಟಿಕೆಯಲ್ಲಿ ಜೋಳದರಾಶಿ ಗ್ರಾಮದ ಶಂಭುಲಿಂಗನಗೌಡ ತಂದೆ ಸಣ್ಣ ದೊಡ್ಡನಗೌಡ ಸರ್ವೆನಂ. 183ರಲ್ಲಿ 3.0 ಹೆ ಪ್ರದೇಶದಲ್ಲಿ 2400 ಶ್ರೀಗಂಧ ನೆಡುತೋಪು ನಿರ್ಮಿಸಲಾತ್ತದೆ. ಇದರಿಂದ 15 ರಿಂದ 20 ವರ್ಷಗಳ ನಂತರ ಅಂದಾಜು ರಿಂದ 20ರಿಂದ 25 ಲಕ್ಷಗಳ ಲಾಭವನ್ನು ನೀರಿಕ್ಷಿಸಲಾತ್ತದೆ. ಇದರಿಂದ ರೈತನಿಗೆ ಆರ್ಥಿಕ ಅನುಕೂಲವಾಗುತ್ತದೆ


ಅನುಬಂಧ

ಜಲಾನಯನ ಯೋಜನೆಗಳ ಚಟುವಟಿಕೆ/ಕಾಮಗಾರಿಗಳನ್ನು ಅಂತರ್ಜಾಲದಲ್ಲಿ ಅಳವಡಿಸಲು ಸಂಕ್ಷಿಪ್ತ ಮಾಹಿತಿ

ಯೋಜನೆಯ ಹೆಸರು:	PMKSY WDC 2.0
ವರ್ಷ:	2022-23
ಕಾಮಗಾರಿಯ/ ಚಟುವಟಿಕೆಯ ಹೆಸರು:	FARM FORESTRY
ಕಾಮಗಾರಿ/ಚಟುವಟಿಕೆಯ ಛಾಯಚಿತ್ರ (photo with Lat &Long)	
ಸರ್ವೆ ನಂಬರ್:	234/1
ಅಕ್ಷಾಂಶ ಮತ್ತು ರೇಖಾಂಶ:	N15.130193' E77.106252'
ಗ್ರಾಮ:	JOLADARASHI
ತಾಲ್ಲೂಕು:	BALLARI
ಜಿಲ್ಲೆ:	BALLARI
ಕಾಮಗಾರಿ/ ಚಟುವಟಿಕೆಯ ಅಂದಾಜು ಮೊತ್ತ (ರೂಪಾಯಿಗಳಲ್ಲಿ)	135300.00
ಕಾಮಗಾರಿ/ ಚಟುವಟಿಕೆಯ ಕುರಿತು ಸಂಕ್ಷಿಪ್ತ ವಿವರ (ಸಮುದಾಯ ಕಾಮಗಾರಿಯಾಗಿದ್ದರೆ ಅಂದಾಜು ನೀರು ಸಂಗ್ರಹಣೆ (Quibic Meter), ರಕ್ಷಣಾತ್ಮಕ ನೀರಾವರಿ ಪ್ರದೇಶ, ಫಲಾನುಭವಿಗಳ ಸಂಖ್ಯೆ ವೈಯಕ್ತಿಕ ಕಾಮಗಾರಿಯಾಗಿದ್ದರೆ, ಫಲಾನುಭವಿ ಹೆಸರು, ಚಟುವಟಿಕೆಯಿಂದ ಪಡೆಯುತ್ತಿರುವ ಲಾಭ)	2022-23 ನೇ ಸಾಲಿನ PMKSY WDC 2.0 ಯೋಜನೆಯಡಿ ಕೃಷಿ ಅರಣ್ಯ ಚಟುವಟಿಕೆಯಲ್ಲಿ ಜೋಳದರಾಶಿ ಗ್ರಾಮದ ಸಿದ್ಧರಾಮಪ್ಪ ತಂದೆ ರುದ್ರಪ್ಪ ಸರ್ವೆನಂ. 234/1ರಲ್ಲಿ 1.0 ಹೆ ಪ್ರದೇಶದಲ್ಲಿ 1100 ತ್ರೀಗಂಧ ನೆಡುತೋಷು ನಿರ್ಮಿಸಲಾತ್ತದೆ. ಇದರಿಂದ 10 ರಿಂದ 15 ವರ್ಷಗಳ ನಂತರ ಅಂದಾಜು ರಿಂದ 3 ರಿಂದ 4 ಲಕ್ಷಗಳ ಲಾಭವನ್ನು ನೀರಿಕ್ಷಿಸಲಾತ್ತದೆ. ಇದರಿಂದ ರೈತನಿಗೆ ಆರ್ಥಿಕ ಅನುಕೂಲವಾಗುತ್ತದೆ


ಅನುಬಂಧ

ಜಲಾನಯನ ಯೋಜನೆಗಳ ಚಟುವಟಿಕೆ/ಕಾಮಗಾರಿಗಳನ್ನು ಅಂತರ್ಜಾಲದಲ್ಲಿ ಅಳವಡಿಸಲು ಸಂಕ್ಷಿಪ್ತ ಮಾಹಿತಿ

ಯೋಜನೆಯ ಹೆಸರು:	PMKSY WDC 2.0
ವರ್ಷ:	2022-23
ಕಾಮಗಾರಿಯ/ ಚಟುವಟಿಕೆಯ ಹೆಸರು:	FARM FORESTRY
ಕಾಮಗಾರಿ/ಚಟುವಟಿಕೆಯ ಛಾಯಚಿತ್ರ (photo with Lat &Long)	
ಸರ್ವೆ ನಂಬರ್:	474/2
ಅಕ್ಷಾಂಶ ಮತ್ತು ರೇಖಾಂಶ:	N15.151678' E77.11179'
ಗ್ರಾಮ:	JOLADARASHI
ತಾಲ್ಲೂಕು:	BALLARI
ಜಿಲ್ಲೆ:	BALLARI
ಕಾಮಗಾರಿ/ ಚಟುವಟಿಕೆಯ ಅಂದಾಜು ಮೊತ್ತ (ರೂಪಾಯಿಗಳಲ್ಲಿ)	135300.00
ಕಾಮಗಾರಿ/ ಚಟುವಟಿಕೆಯ ಕುರಿತು ಸಂಕ್ಷಿಪ್ತ ವಿವರ (ಸಮುದಾಯ ಕಾಮಗಾರಿಯಾಗಿದ್ದರೆ ಅಂದಾಜು ನೀರು ಸಂಗ್ರಹಣೆ (Quib c Meter), ರಕ್ಷಣಾತ್ಮಕ ನೀರಾವರಿ ಪ್ರದೇಶ, ಫಲಾನುಭವಿಗಳ ಸಂಖ್ಯೆ ವೈಯಕ್ತಿಕ ಕಾಮಗಾರಿಯಾಗಿದ್ದರೆ, ಫಲಾನುಭವಿ ಹೆಸರು, ಚಟುವಟಿಕೆಯಿಂದ ಪಡೆಯುತ್ತಿರುವ ಲಾಭ)	2022-23 ನೇ ಸಾಲಿನ PMKSY WDC 2.0 ಯೋಜನೆಯಡಿ ಕೃಷಿ ಅರಣ್ಯ ಚಟುವಟಿಕೆಯಲ್ಲಿ ಜೋಳದರಾಶಿ ಗ್ರಾಮದ ಧರ್ಮೇಂದ್ರ ತಂದೆ ಪಂಪಾಪತಿ ಸರ್ವೆನಂ. 474/2ರಲ್ಲಿ 1.0 ಹೆ ಪ್ರದೇಶದಲ್ಲಿ 1100 ಶ್ರೀಗಂಧ, ಮಹಾಗನಿ ನೆಡುತೋಪು ನಿರ್ಮಿಸಲಾತ್ಮದೆ. ಇದರಿಂದ 10 ರಿಂದ 15 ವರ್ಷಗಳ ನಂತರ ಅಂದಾಜು ರಿಂದ 3 ರಿಂದ 4 ಲಕ್ಷಗಳ ಲಾಭವನ್ನು ನಿರೀಕ್ಷಿಸಲಾತ್ತದೆ. ಇದರಿಂದ ರೈತನಿಗೆ ಆರ್ಥಿಕ ಅನುಕೂಲವಾಗುತ್ತದೆ


ಅನುಬಂಧ

ಜಲಾನಯನ ಯೋಜನೆಗಳ ಚಟುವಟಿಕೆ/ಕಾಮಗಾರಿಗಳನ್ನು ಅಂತರ್ಜಾಲದಲ್ಲಿ ಅಳವಡಿಸಲು ಸಂಕ್ಷಿಪ್ತ ಮಾಹಿತಿ

ಯೋಜನೆಯ ಹೆಸರು:	PMKSY WDC 2.0
ವರ್ಷ:	2022-23
ಕಾಮಗಾರಿಯ/ ಚಟುವಟಿಕೆಯ ಹೆಸರು:	FARM FORESTRY
ಕಾಮಗಾರಿ/ಚಟುವಟಿಕೆಯ ಭಾಯಿಚಿತ್ರ (photo with Lat &Long)	
ಸರ್ವೆ ನಂಬರ್:	208
ಅಕ್ಷಾಂಶ ಮತ್ತು ರೇಖಾಂಶ:	N15.135823' E77.104772'
ಗ್ರಾಮ:	JOLADARASHI
ತಾಲ್ಲೂಕು:	BALLARI
ಜಿಲ್ಲೆ:	BALLARI
ಕಾಮಗಾರಿ/ ಚಟುವಟಿಕೆಯ ಅಂದಾಜು ಮೊತ್ತ (ರೂಪಾಯಿಗಳಲ್ಲಿ)	55350.00
ಕಾಮಗಾರಿ/ ಚಟುವಟಿಕೆಯ ಕುರಿತು ಸಂಕ್ಷಿಪ್ತ ವಿವರ (ಸಮುದಾಯ ಕಾಮಗಾರಿಯಾಗಿದ್ದರೆ ಅಂದಾಜು ನೀರು ಸಂಗ್ರಹಣೆ (Quintal Meter), ರಕ್ಷಣಾತ್ಮಕ ನೀರಾವರಿ ಪ್ರದೇಶ, ಫಲಾನುಭವಿಗಳ ಸಂಖ್ಯೆ ವೈಯಕ್ತಿಕ ಕಾಮಗಾರಿಯಾಗಿದ್ದರೆ, ಫಲಾನುಭವಿ ಹೆಸರು, ಚಟುವಟಿಕೆಯಿಂದ ಪಡೆಯುತ್ತಿರುವ ಲಾಭ)	2022-23 ನೇ ಸಾಲಿನ PMKSY WDC 2.0 ಯೋಜನೆಯಡಿ ಕೃಷಿ ಅರಣ್ಯ ಚಟುವಟಿಕೆಯಲ್ಲಿ ಜೋಳದರಾಶಿ ಗ್ರಾಮದ ಬಸವನ ಗೌಡ ತಂದೆ ಶಂಕುನ ಗೌಡ ಸರ್ವೆನಂ. 208ರಲ್ಲಿ 7.0 ಹೆ ಪ್ರದೇಶದಲ್ಲಿ 450 ಶ್ರೀಗಂಧ ನೆಡುತೋಪು ನಿರ್ಮಿಸಲಾತ್ಮದೆ. ಇದರಿಂದ 08 ರಿಂದ 10 ವರ್ಷಗಳ ನಂತರ ಅಂದಾಜು ರಿಂದ 2 ರಿಂದ 3 ಲಕ್ಷಗಳ ಲಾಭವನ್ನು ನೀರಿಕ್ಷಿಸಲಾತ್ತದೆ. ಇದರಿಂದ ರೈತನಿಗೆ ಆರ್ಥಿಕ ಅನುಕೂಲವಾಗುತ್ತದೆ


ಅನುಬಂಧ

ಜಲಾನಯನ ಯೋಜನೆಗಳ ಚಟುವಟಿಕೆ/ಕಾಮಗಾರಿಗಳನ್ನು ಅಂತರ್ಜಾಲದಲ್ಲಿ ಅಳವಡಿಸಲು ಸಂಕ್ಷಿಪ್ತ ಮಾಹಿತಿ

ಯೋಜನೆಯ ಹೆಸರು:	PMKSY WDC 2.0
ವರ್ಷ:	2022-23
ಕಾಮಗಾರಿಯ/ ಚಟುವಟಿಕೆಯ ಹೆಸರು:	FARM FORESTRY
ಕಾಮಗಾರಿ/ಚಟುವಟಿಕೆಯ ಛಾಯಚಿತ್ರ (photo with Lat &Long)	
ಸರ್ವೆ ನಂಬರ್:	230/234
ಅಕ್ಷಾಂಶ ಮತ್ತು ರೇಖಾಂಶ:	N15.13669' E77.105851'
ಗ್ರಾಮ:	JOLADARASHI
ತಾಲ್ಲೂಕು:	BALLARI
ಜಿಲ್ಲೆ:	BALLARI
ಕಾಮಗಾರಿ/ ಚಟುವಟಿಕೆಯ ಅಂದಾಜು ಮೊತ್ತ (ರೂಪಾಯಿಗಳಲ್ಲಿ)	356700.00
ಕಾಮಗಾರಿ/ ಚಟುವಟಿಕೆಯ ಕುರಿತು ಸಂಕ್ಷಿಪ್ತ ವಿವರ (ಸಮುದಾಯ ಕಾಮಗಾರಿಯಾಗಿದ್ದರೆ ಅಂದಾಜು ನೀರು ಸಂಗ್ರಹಣೆ (Quibic Meter), ರಕ್ಷಣಾತ್ಮಕ ನೀರಾವರಿ ಪ್ರದೇಶ, ಫಲಾನುಭವಿಗಳ ಸಂಖ್ಯೆ ವೈಯಕ್ತಿಕ ಕಾಮಗಾರಿಯಾಗಿದ್ದರೆ, ಫಲಾನುಭವಿ ಹೆಸರು, ಚಟುವಟಿಕೆಯಿಂದ ಪಡೆಯುತ್ತಿರುವ ಲಾಭ)	2022-23 ನೇ ಸಾಲಿನ PMKSY WDC 2.0 ಯೋಜನೆಯಡಿ ಕೃಷಿ ಅರಣ್ಯ ಚಟುವಟಿಕೆಯಲ್ಲಿ ಜೋಳದರಾಶಿ ಗ್ರಾಮದ ಭಾಗ್ಯಲಕ್ಷ್ಮಿ ಗಂಡ ಪಂಪಾಪತಿ ಸರ್ವೆನಂ. 230/234 ರಲ್ಲಿ 3.0 ಹೆ ಪ್ರದೇಶದಲ್ಲಿ 2900 ಮಹಾಗನಿ, ರಕ್ತಚಂದನ ನೆಡುತೋಪು ನಿರ್ಮಿಸಲಾಗುತ್ತದೆ. ಇದರಿಂದ 08 ರಿಂದ 10 ವರ್ಷಗಳ ನಂತರ ಅಂದಾಜು ರಿಂದ 10 ರಿಂದ 15 ಲಕ್ಷಗಳ ಲಾಭವನ್ನು ನೀರಿಕ್ಷಿಸಲಾಗುತ್ತದೆ. ಇದರಿಂದ ರೈತನಿಗೆ ಆರ್ಥಿಕ ಅನುಕೂಲವಾಗುತ್ತದೆ


ಅನುಬಂಧ

ಜಲಾನಯನ ಯೋಜನೆಗಳ ಚಟುವಟಿಕೆ/ಕಾಮಗಾರಿಗಳನ್ನು ಅಂತರ್ಜಾಲದಲ್ಲಿ ಅಳವಡಿಸಲು ಸಂಕ್ಷಿಪ್ತ ಮಾಹಿತಿ

ಯೋಜನೆಯ ಹೆಸರು:	PMKSY WDC 2.0
ವರ್ಷ:	2022-23
ಕಾಮಗಾರಿಯ/ ಚಟುವಟಿಕೆಯ ಹೆಸರು:	FARM FORESTRY
ಕಾಮಗಾರಿ/ಚಟುವಟಿಕೆಯ ಭಾಯಿಚಿತ್ರ (photo with Lat &Long)	
ಸರ್ವೆ ನಂಬರ್:	250
ಅಕ್ಷಾಂಶ ಮತ್ತು ರೇಖಾಂಶ:	N15.130421' E77.106126'
ಗ್ರಾಮ:	JOLADARASHI
ತಾಲ್ಲೂಕು:	BALLARI
ಜಿಲ್ಲೆ:	BALLARI
ಕಾಮಗಾರಿ/ ಚಟುವಟಿಕೆಯ ಅಂದಾಜು ಮೊತ್ತ (ರೂಪಾಯಿಗಳಲ್ಲಿ)	6150.00
ಕಾಮಗಾರಿ/ ಚಟುವಟಿಕೆಯ ಕುರಿತು ಸಂಕ್ಷಿಪ್ತ ವಿವರ (ಸಮುದಾಯ ಕಾಮಗಾರಿಯಾಗಿದ್ದರೆ ಅಂದಾಜು ನೀರು ಸಂಗ್ರಹಣೆ (Quintal Meter), ರಕ್ಷಣಾತ್ಮಕ ನೀರಾವರಿ ಪ್ರದೇಶ, ಫಲಾನುಭವಿಗಳ ಸಂಖ್ಯೆ ವೈಯಕ್ತಿಕ ಕಾಮಗಾರಿಯಾಗಿದ್ದರೆ, ಫಲಾನುಭವಿ ಹೆಸರು, ಚಟುವಟಿಕೆಯಿಂದ ಪಡೆಯುತ್ತಿರುವ ಲಾಭ)	2022-23 ನೇ ಸಾಲಿನ PMKSY WDC 2.0 ಯೋಜನೆಯಡಿ ಕೃಷಿ ಅರಣ್ಯ ಚಟುವಟಿಕೆಯಲ್ಲಿ ಜೋಳದರಾಶಿ ಗ್ರಾಮದ ಸ್ವಪನಪ್ರಿಯ ಗಂಡ ಸುರೇಶ ಸರ್ವೆನಂ. 250 ರಲ್ಲಿ 1.0 ಹೆ ಪ್ರದೇಶದಲ್ಲಿ 50 ಮಹಾಗನಿ, ನೆಡುತೋಪು ನಿರ್ಮಿಸಲಾತ್ಮದೆ. ಇದರಿಂದ 08 ರಿಂದ 10 ವರ್ಷಗಳ ನಂತರ ಅಂದಾಜು ರಿಂದ 1 ರಿಂದ 2 ಲಕ್ಷಗಳ ಲಾಭವನ್ನು ನೀರಿಕ್ಷಿಸಲಾತ್ತದೆ. ಇದರಿಂದ ರೈತನಿಗೆ ಆರ್ಥಿಕ ಅನುಕೂಲವಾಗುತ್ತದೆ


ಅನುಬಂಧ

ಜಲಾನಯನ ಯೋಜನೆಗಳ ಚಟುವಟಿಕೆ/ಕಾಮಗಾರಿಗಳನ್ನು ಅಂತರ್ಜಾಲದಲ್ಲಿ ಅಳವಡಿಸಲು ಸಂಕ್ಷಿಪ್ತ ಮಾಹಿತಿ

ಯೋಜನೆಯ ಹೆಸರು:	PMKSY WDC 2.0
ವರ್ಷ:	2022-23
ಕಾಮಗಾರಿಯ/ ಚಟುವಟಿಕೆಯ ಹೆಸರು:	FARM FORESTRY
ಕಾಮಗಾರಿ/ಚಟುವಟಿಕೆಯ ಛಾಯಚಿತ್ರ (photo with Lat &Long)	
ಸರ್ವೆ ನಂಬರ್:	137
ಅಕ್ಷಾಂಶ ಮತ್ತು ರೇಖಾಂಶ:	N15.1362122' E77.106128'
ಗ್ರಾಮ:	JOLADARASHI
ತಾಲ್ಲೂಕು:	BALLARI
ಜಿಲ್ಲೆ:	BALLARI
ಕಾಮಗಾರಿ/ ಚಟುವಟಿಕೆಯ ಅಂದಾಜು ಮೊತ್ತ (ರೂಪಾಯಿಗಳಲ್ಲಿ)	11070.00
ಕಾಮಗಾರಿ/ ಚಟುವಟಿಕೆಯ ಕುರಿತು ಸಂಕ್ಷಿಪ್ತ ವಿವರ (ಸಮುದಾಯ ಕಾಮಗಾರಿಯಾಗಿದ್ದರೆ ಅಂದಾಜು ನೀರು ಸಂಗ್ರಹಣೆ (Quibic Meter), ರಕ್ಷಣಾತ್ಮಕ ನೀರಾವರಿ ಪ್ರದೇಶ, ಫಲಾನುಭವಿಗಳ ಸಂಖ್ಯೆ ವೈಯಕ್ತಿಕ ಕಾಮಗಾರಿಯಾಗಿದ್ದರೆ, ಫಲಾನುಭವಿ ಹೆಸರು, ಚಟುವಟಿಕೆಯಿಂದ ಪಡೆಯುತ್ತಿರುವ ಲಾಭ)	2022-23 ನೇ ಸಾಲಿನ PMKSY WDC 2.0 ಯೋಜನೆಯಡಿ ಕೃಷಿ ಅರಣ್ಯ ಚಟುವಟಿಕೆಯಲ್ಲಿ ಜೋಳದರಾಶಿ ಗ್ರಾಮದ ಶ್ರೀನಿವಾಸಲು ತಂದೆ ವೆಂಕಟೇಶಲು ಸರ್ವೆನಂ. 137 ರಲ್ಲಿ 1.0 ಹೆ ಪ್ರದೇಶದಲ್ಲಿ 90 ಮಹಾಗನಿ, ನೆಡುತೋಪು ನಿರ್ಮಿಸಲಾತ್ತದೆ. ಇದರಿಂದ 08 ರಿಂದ 10 ವರ್ಷಗಳ ನಂತರ ಅಂದಾಜು ರಿಂದ 1 ರಿಂದ 2 ಲಕ್ಷಗಳ ಲಾಭವನ್ನು ನೀರಿಕ್ಷಿಸಲಾತ್ತದೆ. ಇದರಿಂದ ರೈತನಿಗೆ ಆರ್ಥಿಕ ಅನುಕೂಲವಾಗುತ್ತದೆ


ಅನುಬಂಧ

ಜಲಾನಯನ ಯೋಜನೆಗಳ ಚಟುವಟಿಕೆ/ಕಾಮಗಾರಿಗಳನ್ನು ಅಂತರ್ಜಾಲದಲ್ಲಿ ಅಳವಡಿಸಲು ಸಂಕ್ಷಿಪ್ತ ಮಾಹಿತಿ

ಯೋಜನೆಯ ಹೆಸರು:	PMKSY WDC 2.0
ವರ್ಷ:	2022-23
ಕಾಮಗಾರಿಯ/ ಚಟುವಟಿಕೆಯ ಹೆಸರು:	FARM FORESTRY
ಕಾಮಗಾರಿ/ಚಟುವಟಿಕೆಯ ಭಾಯಿಚಿತ್ರ (photo with Lat &Long)	
ಸರ್ವೆ ನಂಬರ್:	145
ಅಕ್ಷಾಂಶ ಮತ್ತು ರೇಖಾಂಶ:	N15.136228' E77.106129'
ಗ್ರಾಮ:	JOLADARASHI
ತಾಲ್ಲೂಕು:	BALLARI
ಜಿಲ್ಲೆ:	BALLARI
ಕಾಮಗಾರಿ/ ಚಟುವಟಿಕೆಯ ಅಂದಾಜು ಮೊತ್ತ (ರೂಪಾಯಿಗಳಲ್ಲಿ)	7995.00
ಕಾಮಗಾರಿ/ ಚಟುವಟಿಕೆಯ ಕುರಿತು ಸಂಕ್ಷಿಪ್ತ ವಿವರ (ಸಮುದಾಯ ಕಾಮಗಾರಿಯಾಗಿದ್ದರೆ ಅಂದಾಜು ನೀರು ಸಂಗ್ರಹಣೆ (Quintal Meter), ರಕ್ಷಣಾತ್ಮಕ ನೀರಾವರಿ ಪ್ರದೇಶ, ಫಲಾನುಭವಿಗಳ ಸಂಖ್ಯೆ ವೈಯಕ್ತಿಕ ಕಾಮಗಾರಿಯಾಗಿದ್ದರೆ, ಫಲಾನುಭವಿ ಹೆಸರು, ಚಟುವಟಿಕೆಯಿಂದ ಪಡೆಯುತ್ತಿರುವ ಲಾಭ)	2022-23 ನೇ ಸಾಲಿನ PMKSY WDC 2.0 ಯೋಜನೆಯಡಿ ಕೃಷಿ ಅರಣ್ಯ ಚಟುವಟಿಕೆಯಲ್ಲಿ ಜೋಳದರಾಶಿ ಗ್ರಾಮದ ಕೆ. ಓಬ್ಬಳೇಶ ತಂದೆ ಭೀಮಲಿಂಗಪ್ಪ ಸರ್ವೆನಂ. 145 ರಲ್ಲಿ 1.0 ಹೆ ಪ್ರದೇಶದಲ್ಲಿ 65 ಮಹಾಗನಿ, ನೆಡುತೋಪು ನಿರ್ಮಿಸಲಾತ್ಮದೆ. ಇದರಿಂದ 08 ರಿಂದ 10 ವರ್ಷಗಳ ನಂತರ ಅಂದಾಜು ರಿಂದ 1 ರಿಂದ 2 ಲಕ್ಷಗಳ ಲಾಭವನ್ನು ನಿರೀಕ್ಷಿಸಲಾತ್ತದೆ. ಇದರಿಂದ ರೈತನಿಗೆ ಆರ್ಥಿಕ ಅನುಕೂಲವಾಗುತ್ತದೆ


ಅನುಬಂಧ

ಜಲಾನಯನ ಯೋಜನೆಗಳ ಚಟುವಟಿಕೆ/ಕಾಮಗಾರಿಗಳನ್ನು ಅಂತರ್ಜಾಲದಲ್ಲಿ ಅಳವಡಿಸಲು ಸಂಕ್ಷಿಪ್ತ ಮಾಹಿತಿ

ಯೋಜನೆಯ ಹೆಸರು:	PMKSY WDC 2.0
ವರ್ಷ:	2022-23
ಕಾಮಗಾರಿಯ/ ಚಟುವಟಿಕೆಯ ಹೆಸರು:	FARM FORESTRY
ಕಾಮಗಾರಿ/ಚಟುವಟಿಕೆಯ ಛಾಯಚಿತ್ರ (photo with Lat &Long)	
ಸರ್ವೆ ನಂಬರ್:	144/D
ಅಕ್ಷಾಂಶ ಮತ್ತು ರೇಖಾಂಶ:	N15.138953' E77.093613'
ಗ್ರಾಮ:	JOLADARASHI
ತಾಲ್ಲೂಕು:	BALLARI
ಜಿಲ್ಲೆ:	BALLARI
ಕಾಮಗಾರಿ/ ಚಟುವಟಿಕೆಯ ಅಂದಾಜು ಮೊತ್ತ (ರೂಪಾಯಿಗಳಲ್ಲಿ)	11685.00
ಕಾಮಗಾರಿ/ ಚಟುವಟಿಕೆಯ ಕುರಿತು ಸಂಕ್ಷಿಪ್ತ ವಿವರ (ಸಮುದಾಯ ಕಾಮಗಾರಿಯಾಗಿದ್ದರೆ ಅಂದಾಜು ನೀರು ಸಂಗ್ರಹಣೆ (Quibic Meter), ರಕ್ಷಣಾತ್ಮಕ ನೀರಾವರಿ ಪ್ರದೇಶ, ಫಲಾನುಭವಿಗಳ ಸಂಖ್ಯೆ ವೈಯಕ್ತಿಕ ಕಾಮಗಾರಿಯಾಗಿದ್ದರೆ, ಫಲಾನುಭವಿ ಹೆಸರು, ಚಟುವಟಿಕೆಯಿಂದ ಪಡೆಯುತ್ತಿರುವ ಲಾಭ)	2022-23 ನೇ ಸಾಲಿನ PMKSY WDC 2.0 ಯೋಜನೆಯಡಿ ಕೃಷಿ ಅರಣ್ಯ ಚಟುವಟಿಕೆಯಲ್ಲಿ ಜೋಳದರಾಶಿ ಗ್ರಾಮದ ಜಡ್ಡಿಯಪ್ಪ ತಂದೆ ಕಾಳಪ್ಪ ಸರ್ವೆನಂ. 144/ಡಿರಲ್ಲಿ 1.0 ಹೆ ಪ್ರದೇಶದಲ್ಲಿ 95 ಮಹಾಗನಿ, ಸಿಲ್ವರ್, ಪೇರಲ ಇತರೆ ನೆಡುತೋಪು ನಿರ್ಮಿಸಲಾತ್ತದೆ. ಇದರಿಂದ 08 ರಿಂದ 10 ವರ್ಷಗಳ ನಚಿತರ ಅಚಿದಾಜು ರಿಂದ 1 ರಿಂದ 2 ಲಕ್ಕಗಳ ಲಾಭವನ್ನು ನೀರಿಕ್ಷಿಸಲಾತ್ತದೆ. ಇದರಿಂದ ರೈತನಿಗೆ ಆರ್ಥಿಕ ಅನುಕೂಲವಾಗುತ್ತದೆ


ಅನುಬಂಧ

ಜಲಾನಯನ ಯೋಜನೆಗಳ ಚಟುವಟಿಕೆ/ಕಾಮಗಾರಿಗಳನ್ನು ಅಂತರ್ಜಾಲದಲ್ಲಿ ಅಳವಡಿಸಲು ಸಂಕ್ಷಿಪ್ತ ಮಾಹಿತಿ

ಯೋಜನೆಯ ಹೆಸರು:	PMKSY WDC 2.0
ವರ್ಷ:	2022-23
ಕಾಮಗಾರಿಯ/ ಚಟುವಟಿಕೆಯ ಹೆಸರು:	FARM FORESTRY
ಕಾಮಗಾರಿ/ಚಟುವಟಿಕೆಯ ಭಾಯಿಚಿತ್ರ (photo with Lat &Long)	
ಸರ್ವೆ ನಂಬರ್:	153/3
ಅಕ್ಷಾಂಶ ಮತ್ತು ರೇಖಾಂಶ:	N15.138899' E77.093554'
ಗ್ರಾಮ:	JOLADARASHI
ತಾಲ್ಲೂಕು:	BALLARI
ಜಿಲ್ಲೆ:	BALLARI
ಕಾಮಗಾರಿ/ ಚಟುವಟಿಕೆಯ ಅಂದಾಜು ಮೊತ್ತ (ರೂಪಾಯಿಗಳಲ್ಲಿ)	7380.00
ಕಾಮಗಾರಿ/ ಚಟುವಟಿಕೆಯ ಕುರಿತು ಸಂಕ್ಷಿಪ್ತ ವಿವರ (ಸಮುದಾಯ ಕಾಮಗಾರಿಯಾಗಿದ್ದರೆ ಅಂದಾಜು ನೀರು ಸಂಗ್ರಹಣೆ (Onlin e Mete r), ರಕ್ಷಣಾತ್ಮಕ ನೀರಾವರಿ ಪ್ರದೇಶ, ಫಲಾನುಭವಿಗಳ ಸಂಖ್ಯೆ ವೈಯಕ್ತಿಕ ಕಾಮಗಾರಿಯಾಗಿದ್ದರೆ, ಫಲಾನುಭವಿ ಹೆಸರು, ಚಟುವಟಿಕೆಯಿಂದ ಪಡೆಯುತ್ತಿರುವ ಲಾಭ)	2022-23 ನೇ ಸಾಲಿನ PMKSY WDC 2.0 ಯೋಜನೆಯಡಿ ಕೃಷಿ ಅರಣ್ಯ ಚಟುವಟಿಕೆಯಲ್ಲಿ ಜೋಳದರಾಶಿ ಗ್ರಾಮದ ಕೌಮಲ ರಾಮಚಂದ್ರಪ್ಪ ಸರ್ವೆನಂ. 153/3ರಲ್ಲಿ 1.0 ಹೆ ಪ್ರದೇಶದಲ್ಲಿ 60 ಮಹಾಗನಿ, ಸಿಲ್ವರ್, ಪೇರಲ ಇತರೆ ನೆಡುತೋಪು ನಿರ್ಮಿಸಲಾತ್ತದೆ. ಇದರಿಂದ 08 ರಿಂದ 10 ವರ್ಷಗಳ ನಚಿತರ ಅಂದಾಜು ರಿಂದ 1 ರಿಂದ 2 ಲಕ್ಷಗಳ ಲಾಭವನ್ನು ನೀರಿಕ್ಷಿಸಲಾತ್ತದೆ. ಇದರಿಂದ ರೈತನಿಗೆ ಆರ್ಥಿಕ ಅನುಕೂಲವಾಗುತ್ತದೆ

ಅನುಬಂಧ

ಜಲಾನಯನ ಯೋಜನೆಗಳ ಚಟುವಟಿಕೆ/ಕಾಮಗಾರಿಗಳನ್ನು ಅಂತರ್ಜಾಲದಲ್ಲಿ ಅಳವಡಿಸಲು ಸಂಕ್ಷಿಪ್ತ ಮಾಹಿತಿ

ಯೋಜನೆಯ ಹೆಸರು:	PMKSY WDC 2.0
ವರ್ಷ:	2022-23
ಕಾಮಗಾರಿಯ/ ಚಟುವಟಿಕೆಯ ಹೆಸರು:	FARM FORESTRY
ಕಾಮಗಾರಿ/ಚಟುವಟಿಕೆಯ ಛಾಯಚಿತ್ರ (photo with Lat &Long)	
ಸರ್ವೆ ನಂಬರ್:	153/4
ಅಕ್ಷಾಂಶ ಮತ್ತು ರೇಖಾಂಶ:	N15.138501' E77.094006'
ಗ್ರಾಮ:	JOLADARASHI
ತಾಲ್ಲೂಕು:	BALLARI
ಜಿಲ್ಲೆ:	BALLARI
ಕಾಮಗಾರಿ/ ಚಟುವಟಿಕೆಯ ಅಂದಾಜು ಮೊತ್ತ (ರೂಪಾಯಿಗಳಲ್ಲಿ)	8610.00
ಕಾಮಗಾರಿ/ ಚಟುವಟಿಕೆಯ ಕುರಿತು ಸಂಕ್ಷಿಪ್ತ ವಿವರ (ಸಮುದಾಯ ಕಾಮಗಾರಿಯಾಗಿದ್ದರೆ ಅಂದಾಜು ನೀರು ಸಂಗ್ರಹಣೆ (Quibic Meter), ರಕ್ಷಣಾತ್ಮಕ ನೀರಾವರಿ ಪ್ರದೇಶ, ಫಲಾನುಭವಿಗಳ ಸಂಖ್ಯೆ ವೈಯಕ್ತಿಕ ಕಾಮಗಾರಿಯಾಗಿದ್ದರೆ, ಫಲಾನುಭವಿ ಹೆಸರು, ಚಟುವಟಿಕೆಯಿಂದ ಪಡೆಯುತ್ತಿರುವ ಲಾಭ)	2022-23 ನೇ ಸಾಲಿನ PMKSY WDC 2.0 ಯೋಜನೆಯಡಿ ಕೃಷಿ ಅರಣ್ಯ ಚಟುವಟಿಕೆಯಲ್ಲಿ ಜೋಳದರಾಶಿ ಗ್ರಾಮದ ಸುಧಾ ರಾಮಚಂದ್ರ ರೆಡ್ಡಿ ಸರ್ವೆನಂ. 153/4ರಲ್ಲಿ 1.0 ಹೆ ಪ್ರದೇಶದಲ್ಲಿ 70 ಮಹಾಗನಿ, ಸಿಲ್ವರ್, ಪೇರಲ ಇತರೆ ನೆಡುತೋಪು ನಿರ್ಮಿಸಲಾತ್ತದೆ. ಇದರಿಂದ 08 ರಿಂದ 10 ವರ್ಷಗಳ ನಂತರ ಅಂದಾಜು ರಿಂದ 1 ರಿಂದ 2 ಲಕ್ಷಗಳ ಲಾಭವನ್ನು ನೀರಿಕ್ಷಿಸಲಾತ್ತದೆ. ಇದರಿಂದ ರೈತನಿಗೆ ಆರ್ಥಿಕ ಅನುಕೂಲವಾಗುತ್ತದೆ


ಅನುಬಂಧ

ಜಲಾನಯನ ಯೋಜನೆಗಳ ಚಟುವಟಿಕೆ/ಕಾಮಗಾರಿಗಳನ್ನು ಅಂತರ್ಜಾಲದಲ್ಲಿ ಅಳವಡಿಸಲು ಸಂಕ್ಷಿಪ್ತ ಮಾಹಿತಿ

ಯೋಜನೆಯ ಹೆಸರು:	PMKSY WDC 2.0
ವರ್ಷ:	2022-23
ಕಾಮಗಾರಿಯ/ ಚಟುವಟಿಕೆಯ ಹೆಸರು:	FARM FORESTRY
ಕಾಮಗಾರಿ/ಚಟುವಟಿಕೆಯ ಭಾಯಿಚಿತ್ರ (photo with Lat &Long)	
ಸರ್ವೆ ನಂಬರ್:	115/1
ಅಕ್ಷಾಂಶ ಮತ್ತು ರೇಖಾಂಶ:	N15.1389' E77.093551'
ಗ್ರಾಮ:	JOLADARASHI
ತಾಲ್ಲೂಕು:	BALLARI
ಜಿಲ್ಲೆ:	BALLARI
ಕಾಮಗಾರಿ/ ಚಟುವಟಿಕೆಯ ಅಂದಾಜು ಮೊತ್ತ (ರೂಪಾಯಿಗಳಲ್ಲಿ)	11070.00
ಕಾಮಗಾರಿ/ ಚಟುವಟಿಕೆಯ ಕುರಿತು ಸಂಕ್ಷಿಪ್ತ ವಿವರ (ಸಮುದಾಯ ಕಾಮಗಾರಿಯಾಗಿದ್ದರೆ ಅಂದಾಜು ನೀರು ಸಂಗ್ರಹಣೆ (Quinc Meter), ರಕ್ಷಣಾತ್ಮಕ ನೀರಾವರಿ ಪ್ರದೇಶ, ಫಲಾನುಭವಿಗಳ ಸಂಖ್ಯೆ ವೈಯಕ್ತಿಕ ಕಾಮಗಾರಿಯಾಗಿದ್ದರೆ, ಫಲಾನುಭವಿ ಹೆಸರು, ಚಟುವಟಿಕೆಯಿಂದ ಪಡೆಯುತ್ತಿರುವ ಲಾಭ)	2022-23 ನೇ ಸಾಲಿನ PMKSY WDC 2.0 ಯೋಜನೆಯಡಿ ಕೃಷಿ ಅರಣ್ಯ ಚಟುವಟಿಕೆಯಲ್ಲಿ ಜೋಳದರಾಶಿ ಗ್ರಾಮದ ರಾಘವರೆಡ್ಡಿ ತಂದೆ ತಿಪ್ಪರೆಡ್ಡಿ ಸರ್ವೆನಂ. 115/1 ರಲ್ಲಿ 1.0 ಹೆ ಪ್ರದೇಶದಲ್ಲಿ 90 ಮಹಾಗನಿ, ಸಿಲ್ವರ್, ಪೇರಲ ಇತರೆ ನೆಡುತೋಪು ನಿರ್ಮಿಸಲಾತ್ತದೆ. ಇದರಿಂದ 08 ರಿಂದ 10 ವರ್ಷಗಳ ನಂತರ ಅಂದಾಜು ರಿಂದ 1 ರಿಂದ 2 ಲಕ್ಷಗಳ ಲಾಭವನ್ನು ನೀರಿಕ್ಷಿಸಲಾತ್ತದೆ. ಇದರಿಂದ ರೈತನಿಗೆ ಆರ್ಥಿಕ ಅನುಕೂಲವಾಗುತ್ತದೆ


ಅನುಬಂಧ

ಜಲಾನಯನ ಯೋಜನೆಗಳ ಚಟುವಟಿಕೆ/ಕಾಮಗಾರಿಗಳನ್ನು ಅಂತರ್ಜಾಲದಲ್ಲಿ ಅಳವಡಿಸಲು ಸಂಕ್ಷಿಪ್ತ ಮಾಹಿತಿ

ಯೋಜನೆಯ ಹೆಸರು:	PMKSY WDC 2.0
ವರ್ಷ:	2022-23
ಕಾಮಗಾರಿಯ/ ಚಟುವಟಿಕೆಯ ಹೆಸರು:	FARM FORESTRY
ಕಾಮಗಾರಿ/ಚಟುವಟಿಕೆಯ ಭಾಯಿಚಿತ್ರ (photo with Lat &Long)	
ಸರ್ವೆ ನಂಬರ್:	115/5
ಅಕ್ಷಾಂಶ ಮತ್ತು ರೇಖಾಂಶ:	N15.138576' E77.094013'
ಗ್ರಾಮ:	JOLADARASHI
ತಾಲ್ಲೂಕು:	BALLARI
ಜಿಲ್ಲೆ:	BALLARI
ಕಾಮಗಾರಿ/ ಚಟುವಟಿಕೆಯ ಅಂದಾಜು ಮೊತ್ತ (ರೂಪಾಯಿಗಳಲ್ಲಿ)	7380.00
ಕಾಮಗಾರಿ/ ಚಟುವಟಿಕೆಯ ಕುರಿತು ಸಂಕ್ಷಿಪ್ತ ವಿವರ (ಸಮುದಾಯ ಕಾಮಗಾರಿಯಾಗಿದ್ದರೆ ಅಂದಾಜು ನೀರು ಸಂಗ್ರಹಣೆ (Quintal Meter), ರಕ್ಷಣಾತ್ಮಕ ನೀರಾವರಿ ಪ್ರದೇಶ, ಫಲಾನುಭವಿಗಳ ಸಂಖ್ಯೆ ವೈಯಕ್ತಿಕ ಕಾಮಗಾರಿಯಾಗಿದ್ದರೆ, ಫಲಾನುಭವಿ ಹೆಸರು, ಚಟುವಟಿಕೆಯಿಂದ ಪಡೆಯುತ್ತಿರುವ ಲಾಭ)	2022-23 ನೇ ಸಾಲಿನ PMKSY WDC 2.0 ಯೋಜನೆಯಡಿ ಕೃಷಿ ಅರಣ್ಯ ಚಟುವಟಿಕೆಯಲ್ಲಿ ಜೋಳದರಾಶಿ ಗ್ರಾಮದ ಬಿ. ಲಕ್ಷ್ಮಿ ತಂದೆ ರಾಮಚಂದ್ರ ರೆಡ್ಡಿ ಸರ್ವೆನಂ. 115/5 ರಲ್ಲಿ 1.0 ಹೆ ಪ್ರದೇಶದಲ್ಲಿ 60 ಮಹಾಗನಿ, ಸಿಲ್ವರ್, ಪೇರಲ ಇತರೆ ನೆಡುತೋಪು ನಿರ್ಮಿಸಲಾತ್ಮದೆ. ಇದರಿಂದ 08 ರಿಂದ 10 ವರ್ಷಗಳ ನಂತರ ಅಂದಾಜು ರಿಂದ 1 ರಿಂದ 2 ಲಕ್ಷಗಳ ಲಾಭವನ್ನು ನೀರಿಕ್ಷಿಸಲಾತ್ತದೆ. ಇದರಿಂದ ರೈತನಿಗೆ ಆರ್ಥಿಕ ಅನುಕೂಲವಾಗುತ್ತದೆ


ಅನುಬಂಧ

ಜಲಾನಯನ ಯೋಜನೆಗಳ ಚಟುವಟಿಕೆ/ಕಾಮಗಾರಿಗಳನ್ನು ಅಂತರ್ಜಾಲದಲ್ಲಿ ಅಳವಡಿಸಲು ಸಂಕ್ಷಿಪ್ತ ಮಾಹಿತಿ

ಯೋಜನೆಯ ಹೆಸರು:	PMKSY WDC 2.0
ವರ್ಷ:	2022-23
ಕಾಮಗಾರಿಯ/ ಚಟುವಟಿಕೆಯ ಹೆಸರು:	FARM FORESTRY
ಕಾಮಗಾರಿ/ಚಟುವಟಿಕೆಯ ಛಾಯಚಿತ್ರ (photo with Lat &Long)	
ಸರ್ವೆ ನಂಬರ್:	115/6
ಅಕ್ಷಾಂಶ ಮತ್ತು ರೇಖಾಂಶ:	N15.138362' E77.095102'
ಗ್ರಾಮ:	JOLADARASHI
ತಾಲ್ಲೂಕು:	BALLARI
ಜಿಲ್ಲೆ:	BALLARI
ಕಾಮಗಾರಿ/ ಚಟುವಟಿಕೆಯ ಅಂದಾಜು ಮೊತ್ತ (ರೂಪಾಯಿಗಳಲ್ಲಿ)	7380.00
ಕಾಮಗಾರಿ/ ಚಟುವಟಿಕೆಯ ಕುರಿತು ಸಂಕ್ಷಿಪ್ತ ವಿವರ (ಸಮುದಾಯ ಕಾಮಗಾರಿಯಾಗಿದ್ದರೆ ಅಂದಾಜು ನೀರು ಸಂಗ್ರಹಣೆ (Quibic Meter), ರಕ್ಷಣಾತ್ಮಕ ನೀರಾವರಿ ಪ್ರದೇಶ, ಫಲಾನುಭವಿಗಳ ಸಂಖ್ಯೆ ವೈಯಕ್ತಿಕ ಕಾಮಗಾರಿಯಾಗಿದ್ದರೆ, ಫಲಾನುಭವಿ ಹೆಸರು, ಚಟುವಟಿಕೆಯಿಂದ ಪಡೆಯುತ್ತಿರುವ ಲಾಭ)	2022-23 ನೇ ಸಾಲಿನ PMKSY WDC 2.0 ಯೋಜನೆಯಡಿ ಕೃಷಿ ಅರಣ್ಯ ಚಟುವಟಿಕೆಯಲ್ಲಿ ಜೋಳದರಾಶಿ ಗ್ರಾಮದ ಹರಣಿ ತಂದೆ ರಾಮಚಂದ್ರ ರೆಡ್ಡಿ ಸರ್ವೆನಂ. 115/6 ರಲ್ಲಿ 1.0 ಹೆ ಪ್ರದೇಶದಲ್ಲಿ 60 ಮಹಾಗನಿ, ಸಿಲ್ವರ್, ಪೇರಲ ಇತರೆ ನೆಡುತೋಪು ನಿರ್ಮಿಸಲಾಗುತ್ತದೆ. ಇದರಿಂದ 08 ರಿಂದ 10 ವರ್ಷಗಳ ನಂತರ ಅಂದಾಜು ರಿಂದ 1 ರಿಂದ 2 ಲಕ್ಷಗಳ ಲಾಭವನ್ನು ನೀರಿಕ್ಷಿಸಲಾಗುತ್ತದೆ. ಇದರಿಂದ ರೈತನಿಗೆ ಆರ್ಥಿಕ ಅನುಕೂಲವಾಗುತ್ತದೆ


ಅನುಬಂಧ

ಜಲಾನಯನ ಯೋಜನೆಗಳ ಚಟುವಟಿಕೆ/ಕಾಮಗಾರಿಗಳನ್ನು ಅಂತರ್ಜಾಲದಲ್ಲಿ ಅಳವಡಿಸಲು ಸಂಕ್ಷಿಪ್ತ ಮಾಹಿತಿ

ಯೋಜನೆಯ ಹೆಸರು:	PMKSY WDC 2.0
ವರ್ಷ:	2022-23
ಕಾಮಗಾರಿಯ/ ಚಟುವಟಿಕೆಯ ಹೆಸರು:	FARM FORESTRY
ಕಾಮಗಾರಿ/ಚಟುವಟಿಕೆಯ ಛಾಯಚಿತ್ರ (photo with Lat &Long)	
ಸರ್ವೆ ನಂಬರ್:	115/ಎ
ಅಕ್ಷಾಂಶ ಮತ್ತು ರೇಖಾಂಶ:	N15.137604' E77.089698'
ಗ್ರಾಮ:	JOLADARASHI
ತಾಲ್ಲೂಕು:	BALLARI
ಜಿಲ್ಲೆ:	BALLARI
ಕಾಮಗಾರಿ/ ಚಟುವಟಿಕೆಯ ಅಂದಾಜು ಮೊತ್ತ (ರೂಪಾಯಿಗಳಲ್ಲಿ)	8487.00
ಕಾಮಗಾರಿ/ ಚಟುವಟಿಕೆಯ ಕುರಿತು ಸಂಕ್ಷಿಪ್ತ ವಿವರ (ಸಮುದಾಯ ಕಾಮಗಾರಿಯಾಗಿದ್ದರೆ ಅಂದಾಜು ನೀರು ಸಂಗ್ರಹಣೆ (Oubi c Met er), ರಕ್ಷಣಾತ್ಮಕ ನೀರಾವರಿ ಪ್ರದೇಶ, ಫಲಾನುಭವಿಗಳ ಸಂಖ್ಯೆ ವೈಯಕ್ತಿಕ ಕಾಮಗಾರಿಯಾಗಿದ್ದರೆ, ಫಲಾನುಭವಿ ಹೆಸರು, ಚಟುವಟಿಕೆಯಿಂದ ಪಡೆಯುತ್ತಿರುವ ಲಾಭ)	2022-23 ನೇ ಸಾಲಿನ PMKSY WDC 2.0 ಯೋಜನೆಯಡಿ ಕೃಷಿ ಅರಣ್ಯ ಚಟುವಟಿಕೆಯಲ್ಲಿ ಜೋಳದರಾಶಿ ಗ್ರಾಮದ ರಾಶೇಖರನ ಗೌಡ ತಂದೆ ತಿಮ್ಮನಗೌಡ ಸರ್ವೆನಂ. 115/ಎ ರಲ್ಲಿ 1.0 ಹೆ ಪ್ರದೇಶದಲ್ಲಿ 60 ಮಹಾಗನಿ, ಪೇರಲ, ನಿಂಬು, ಸಾಗುವಾನಿ, ನೇರಳೆ, ಸಿಲ್ವರ್, ಕರಿಬೇವು ಇತರೆ ನೆಡುತೋಪು ನಿರ್ಮಿಸಲಾತ್ತದೆ. ಇದರಿಂದ 08 ರಿಂದ 10 ವರ್ಷಗಳ ನಂತರ ಅಂದಾಜು ರಿಂದ 1 ರಿಂದ 2 ಲಕ್ಷಗಳ ಲಾಭವನ್ನು ನೀರಿಕ್ಷಿಸಲಾತ್ತದೆ. ಇದರಿಂದ ರೈತನಿಗೆ ಆರ್ಥಿಕ ಅನುಕೂಲವಾಗುತ್ತದೆ


ಅನುಬಂಧ

ಜಲಾನಯನ ಯೋಜನೆಗಳ ಚಟುವಟಿಕೆ/ಕಾಮಗಾರಿಗಳನ್ನು ಅಂತರ್ಜಾಲದಲ್ಲಿ ಅಳವಡಿಸಲು ಸಂಕ್ಷಿಪ್ತ ಮಾಹಿತಿ

ಯೋಜನೆಯ ಹೆಸರು:	PMKSY WDC 2.0
ವರ್ಷ:	2022-23
ಕಾಮಗಾರಿಯ/ ಚಟುವಟಿಕೆಯ ಹೆಸರು:	FARM FORESTRY
ಕಾಮಗಾರಿ/ಚಟುವಟಿಕೆಯ ಭಾಯಿಚಿತ್ರ (photo with Lat &Long)	
ಸರ್ವೆ ನಂಬರ್:	115/8
ಅಕ್ಷಾಂಶ ಮತ್ತು ರೇಖಾಂಶ:	N15.137443' E77.088998'
ಗ್ರಾಮ:	JOLADARASHI
ತಾಲ್ಲೂಕು:	BALLARI
ಜಿಲ್ಲೆ:	BALLARI
ಕಾಮಗಾರಿ/ ಚಟುವಟಿಕೆಯ ಅಂದಾಜು ಮೊತ್ತ (ರೂಪಾಯಿಗಳಲ್ಲಿ)	11685.00
ಕಾಮಗಾರಿ/ ಚಟುವಟಿಕೆಯ ಕುರಿತು ಸಂಕ್ಷಿಪ್ತ ವಿವರ (ಸಮುದಾಯ ಕಾಮಗಾರಿಯಾಗಿದ್ದರೆ ಅಂದಾಜು ನೀರು ಸಂಗ್ರಹಣೆ (Oubi c Meter), ರಕ್ಷಣಾತ್ಮಕ ನೀರಾವರಿ ಪ್ರದೇಶ, ಫಲಾನುಭವಿಗಳ ಸಂಖ್ಯೆ ವೈಯಕ್ತಿಕ ಕಾಮಗಾರಿಯಾಗಿದ್ದರೆ, ಫಲಾನುಭವಿ ಹೆಸರು, ಚಟುವಟಿಕೆಯಿಂದ ಪಡೆಯುತ್ತಿರುವ ಲಾಭ)	2022-23 ನೇ ಸಾಲಿನ PMKSY WDC 2.0 ಯೋಜನೆಯಡಿ ಕೃಷಿ ಅರಣ್ಯ ಚಟುವಟಿಕೆಯಲ್ಲಿ ಜೋಳದರಾಶಿ ಗ್ರಾಮದ ಲಲಿತಮ್ಮ ಗಂಡ ರಾಮಚಂದ್ರ ರೆಡ್ಡಿ ಸರ್ವೆನಂ. 115/8 ರಲ್ಲಿ 1.0 ಹೆ ಪ್ರದೇಶದಲ್ಲಿ 95 ಮಹಾಗನಿ, ಪೇರಲ, ನಿಂಬು, ಸಾಗುವಾನಿ, ನೇರಳೆ, ಸಿಲ್ವರ್, ಕರಿಬೇವು ಇತರೆ ನೆಡುತೋಪು ನಿರ್ಮಿಸಲಾತ್ತದೆ. ಇದರಿಂದ 08 ರಿಂದ 10 ವರ್ಷಗಳ ನಂತರ ಅಂದಾಜು ರಿಂದ 1 ರಿಂದ 2 ಲಕ್ಷಗಳ ಲಾಭವನ್ನು ನೀರಿಕ್ಷಿಸಲಾತ್ತದೆ. ಇದರಿಂದ ರೈತನಿಗೆ ಆರ್ಥಿಕ ಅನುಕೂಲವಾಗುತ್ತದೆ


ಅನುಬಂಧ

ಜಲಾನಯನ ಯೋಜನೆಗಳ ಚಟುವಟಿಕೆ/ಕಾಮಗಾರಿಗಳನ್ನು ಅಂತರ್ಜಾಲದಲ್ಲಿ ಅಳವಡಿಸಲು ಸಂಕ್ಷಿಪ್ತ ಮಾಹಿತಿ

ಯೋಜನೆಯ ಹೆಸರು:	PMKSY WDC 2.0
ವರ್ಷ:	2022-23
ಕಾಮಗಾರಿಯ/ ಚಟುವಟಿಕೆಯ ಹೆಸರು:	FARM FORESTRY
ಕಾಮಗಾರಿ/ಚಟುವಟಿಕೆಯ ಛಾಯಚಿತ್ರ (photo with Lat &Long)	
ಸರ್ವೆ ನಂಬರ್:	113/1
ಅಕ್ಷಾಂಶ ಮತ್ತು ರೇಖಾಂಶ:	N15.144951' E77.105806'
ಗ್ರಾಮ:	JOLADARASHI
ತಾಲ್ಲೂಕು:	BALLARI
ಜಿಲ್ಲೆ:	BALLARI
ಕಾಮಗಾರಿ/ ಚಟುವಟಿಕೆಯ ಅಂದಾಜು ಮೊತ್ತ (ರೂಪಾಯಿಗಳಲ್ಲಿ)	9225.00
ಕಾಮಗಾರಿ/ ಚಟುವಟಿಕೆಯ ಕುರಿತು ಸಂಕ್ಷಿಪ್ತ ವಿವರ (ಸಮುದಾಯ ಕಾಮಗಾರಿಯಾಗಿದ್ದರೆ ಅಂದಾಜು ನೀರು ಸಂಗ್ರಹಣೆ (Quibic Meter), ರಕ್ಷಣಾತ್ಮಕ ನೀರಾವರಿ ಪ್ರದೇಶ, ಫಲಾನುಭವಿಗಳ ಸಂಖ್ಯೆ ವೈಯಕ್ತಿಕ ಕಾಮಗಾರಿಯಾಗಿದ್ದರೆ, ಫಲಾನುಭವಿ ಹೆಸರು, ಚಟುವಟಿಕೆಯಿಂದ ಪಡೆಯುತ್ತಿರುವ ಲಾಭ)	2022-23 ನೇ ಸಾಲಿನ PMKSY WDC 2.0 ಯೋಜನೆಯಡಿ ಕೃಷಿ ಅರಣ್ಯ ಚಟುವಟಿಕೆಯಲ್ಲಿ ಜೋಳದರಾಶಿ ಗ್ರಾಮದ ಲಕ್ಷ್ಮಮ್ಮ ಗಂಡ ದುರುಗಪ್ಪ ಸರ್ವೆನಂ. 113/1 ರಲ್ಲಿ 1.0 ಹೆ ಪ್ರದೇಶದಲ್ಲಿ 75 ಮಹಾಗನಿ, ಪೇರಲ, ನಿಂಬು, ಸಾಗುವಾನಿ, ನೇರಳೆ, ಸಿಲ್ವರ್, ಕರಿಬೇವು ಇತರೆ ನೆಡುತೋಪು ನಿರ್ಮಿಸಲಾತ್ತದೆ. ಇದರಿಂದ 08 ರಿಂದ 10 ವರ್ಷಗಳ ನಂತರ ಅಂದಾಜು ರಿಂದ 1 ರಿಂದ 2 ಲಕ್ಷಗಳ ಲಾಭವನ್ನು ನೀರಿಕ್ಷಿಸಲಾತ್ತದೆ. ಇದರಿಂದ ರೈತನಿಗೆ ಆರ್ಥಿಕ ಅನುಕೂಲವಾಗುತ್ತದೆ


ಅನುಬಂಧ

ಜಲಾನಯನ ಯೋಜನೆಗಳ ಚಟುವಟಿಕೆ/ಕಾಮಗಾರಿಗಳನ್ನು ಅಂತರ್ಜಾಲದಲ್ಲಿ ಅಳವಡಿಸಲು ಸಂಕ್ಷಿಪ್ತ ಮಾಹಿತಿ

ಯೋಜನೆಯ ಹೆಸರು:	PMKSY WDC 2.0
ವರ್ಷ:	2022-23
ಕಾಮಗಾರಿಯ/ ಚಟುವಟಿಕೆಯ ಹೆಸರು:	FARM FORESTRY
ಕಾಮಗಾರಿ/ಚಟುವಟಿಕೆಯ ಛಾಯಚಿತ್ರ (photo with Lat &Long)	
ಸರ್ವೆ ನಂಬರ್:	120
ಅಕ್ಷಾಂಶ ಮತ್ತು ರೇಖಾಂಶ:	N15.147809' E77.105054'
ಗ್ರಾಮ:	JOLADARASHI
ತಾಲ್ಲೂಕು:	BALLARI
ಜಿಲ್ಲೆ:	BALLARI
ಕಾಮಗಾರಿ/ ಚಟುವಟಿಕೆಯ ಅಂದಾಜು ಮೊತ್ತ (ರೂಪಾಯಿಗಳಲ್ಲಿ)	32595.00
ಕಾಮಗಾರಿ/ ಚಟುವಟಿಕೆಯ ಕುರಿತು ಸಂಕ್ಷಿಪ್ತ ವಿವರ (ಸಮುದಾಯ ಕಾಮಗಾರಿಯಾಗಿದ್ದರೆ ಅಂದಾಜು ನೀರು ಸಂಗ್ರಹಣೆ (Oub c Met er), ರಕ್ಷಣಾತ್ಮಕ ನೀರಾವರಿ ಪ್ರದೇಶ, ಫಲಾನುಭವಿಗಳ ಸಂಖ್ಯೆ ವೈಯಕ್ತಿಕ ಕಾಮಗಾರಿಯಾಗಿದ್ದರೆ, ಫಲಾನುಭವಿ ಹೆಸರು, ಚಟುವಟಿಕೆಯಿಂದ ಪಡೆಯುತ್ತಿರುವ ಲಾಭ)	2022-23 ನೇ ಸಾಲಿನ PMKSY WDC 2.0 ಯೋಜನೆಯಡಿ ಕೃಷಿ ಅರಣ್ಯ ಚಟುವಟಿಕೆಯಲ್ಲಿ ಜೋಳದರಾಶಿ ಗ್ರಾಮದ ರಾಶೇಖರನ ಗೌಡ ತಂದೆ ತಿಮ್ಮನಗೌಡ್ಡ ಸರ್ವೆನಂ. 120 ರಲ್ಲಿ 1.0 ಹೆ ಪ್ರದೇಶದಲ್ಲಿ 265 ಮಹಾಗನಿ, ಪೇರಲ, ನಿಂಬು, ಸಾಗುವಾನಿ, ನೇರಳೆ, ಸಿಲ್ವರ್, ಕರಿಬೇವು ಇತರೆ ನೆಡುತೋಪು ನಿರ್ಮಿಸಲಾತ್ತದೆ. ಇದರಿಂದ 08 ರಿಂದ 10 ವರ್ಷಗಳ ನಂತರ ಅಂದಾಜು ರಿಂದ 1 ರಿಂದ 2 ಲಕ್ಷಗಳ ಲಾಭವನ್ನು ನೀರಿಕ್ಕಿಸಲಾತ್ತದೆ. ಇದರಿಂದ ರೈತನಿಗೆ ಆರ್ಥಿಕ ಅನುಕೂಲವಾಗುತ್ತದೆ

ಅನುಬಂಧ

ಜಲಾನಯನ ಯೋಜನೆಗಳ ಚಟುವಟಿಕೆ/ಕಾಮಗಾರಿಗಳನ್ನು ಅಂತರ್ಜಾಲದಲ್ಲಿ ಅಳವಡಿಸಲು ಸಂಕ್ಷಿಪ್ತ ಮಾಹಿತಿ

ಯೋಜನೆಯ ಹೆಸರು:	PMKSY WDC 2.0
ವರ್ಷ:	2022-23
ಕಾಮಗಾರಿಯ/ ಚಟುವಟಿಕೆಯ ಹೆಸರು:	FARM FORESTRY
ಕಾಮಗಾರಿ/ಚಟುವಟಿಕೆಯ ಭಾಯಿಚಿತ್ರ (photo with Lat &Long)	
ಸರ್ವೆ ನಂಬರ್:	126/C
ಅಕ್ಷಾಂಶ ಮತ್ತು ರೇಖಾಂಶ:	N15.147823' E77.104853'
ಗ್ರಾಮ:	JOLADARASHI
ತಾಲ್ಲೂಕು:	BALLARI
ಜಿಲ್ಲೆ:	BALLARI
ಕಾಮಗಾರಿ/ ಚಟುವಟಿಕೆಯ ಅಂದಾಜು ಮೊತ್ತ (ರೂಪಾಯಿಗಳಲ್ಲಿ)	8610.00
ಕಾಮಗಾರಿ/ ಚಟುವಟಿಕೆಯ ಕುರಿತು ಸಂಕ್ಷಿಪ್ತ ವಿವರ (ಸಮುದಾಯ ಕಾಮಗಾರಿಯಾಗಿದ್ದರೆ ಅಂದಾಜು ನೀರು ಸಂಗ್ರಹಣೆ (Quib c Meter), ರಕ್ಷಣಾತ್ಮಕ ನೀರಾವರಿ ಪ್ರದೇಶ, ಫಲಾನುಭವಿಗಳ ಸಂಖ್ಯೆ ವೈಯಕ್ತಿಕ ಕಾಮಗಾರಿಯಾಗಿದ್ದರೆ, ಫಲಾನುಭವಿ ಹೆಸರು, ಚಟುವಟಿಕೆಯಿಂದ ಪಡೆಯುತ್ತಿರುವ ಲಾಭ)	2022-23 ನೇ ಸಾಲಿನ PMKSY WDC 2.0 ಯೋಜನೆಯಡಿ ಕೃಷಿ ಅರಣ್ಯ ಚಟುವಟಿಕೆಯಲ್ಲಿ ಜೋಳದರಾಶಿ ಗ್ರಾಮದ ರಾಶೇಖರನ ಗೌಡ ತಂದೆ ತಿಮ್ಮನಗೌಡ್ಡ ಸರ್ವೆನಂ. 126/ಫ ರಲ್ಲಿ 1.0 ಹೆ ಪ್ರದೇಶದಲ್ಲಿ 70 ಮಹಾಗನಿ, ಪೇರಲ, ನಿಂಬು, ಸಾಗುವಾನಿ, ನೇರಳೆ, ಸಿಲ್ವರ್, ಕರಿಬೇವು ಇತರೆ ನೆಡುತೋಪು ನಿರ್ಮಿಸಲಾತ್ತದೆ. ಇದರಿಂದ 08 ರಿಂದ 10 ವರ್ಷಗಳ ನಂತರ ಅಂದಾಜು ರಿಂದ 1 ರಿಂದ 2 ಲಕ್ಷಗಳ ಲಾಭವನ್ನು ನೀರಿಕ್ಷಿಸಲಾತ್ತದೆ. ಇದರಿಂದ ರೈತನಿಗೆ ಆರ್ಥಿಕ ಅನುಕೂಲವಾಗುತ್ತದೆ


ಅನುಬಂಧ

ಜಲಾನಯನ ಯೋಜನೆಗಳ ಚಟುವಟಿಕೆ/ಕಾಮಗಾರಿಗಳನ್ನು ಅಂತರ್ಜಾಲದಲ್ಲಿ ಅಳವಡಿಸಲು ಸಂಕ್ಷಿಪ್ತ ಮಾಹಿತಿ

ಯೋಜನೆಯ ಹೆಸರು:	PMKSY WDC 2.0
ವರ್ಷ:	2022-23
ಕಾಮಗಾರಿಯ/ ಚಟುವಟಿಕೆಯ ಹೆಸರು:	FARM FORESTRY
ಕಾಮಗಾರಿ/ಚಟುವಟಿಕೆಯ ಭಾಯಿಚಿತ್ರ (photo with Lat &Long)	
ಸರ್ವೆ ನಂಬರ್:	130
ಅಕ್ಷಾಂಶ ಮತ್ತು ರೇಖಾಂಶ:	N15.147159' E77.1034'
ಗ್ರಾಮ:	JOLADARASHI
ತಾಲ್ಲೂಕು:	BALLARI
ಜಿಲ್ಲೆ:	BALLARI
ಕಾಮಗಾರಿ/ ಚಟುವಟಿಕೆಯ ಅಂದಾಜು ಮೊತ್ತ (ರೂಪಾಯಿಗಳಲ್ಲಿ)	20295.00
ಕಾಮಗಾರಿ/ ಚಟುವಟಿಕೆಯ ಕುರಿತು ಸಂಕ್ಷಿಪ್ತ ವಿವರ (ಸಮುದಾಯ ಕಾಮಗಾರಿಯಾಗಿದ್ದರೆ ಅಂದಾಜು ನೀರು ಸಂಗ್ರಹಣೆ (Quintic Meter), ರಕ್ಷಣಾತ್ಮಕ ನೀರಾವರಿ ಪ್ರದೇಶ, ಫಲಾನುಭವಿಗಳ ಸಂಖ್ಯೆ ವೈಯಕ್ತಿಕ ಕಾಮಗಾರಿಯಾಗಿದ್ದರೆ, ಫಲಾನುಭವಿ ಹೆಸರು, ಚಟುವಟಿಕೆಯಿಂದ ಪಡೆಯುತ್ತಿರುವ ಲಾಭ)	2022-23 ನೇ ಸಾಲಿನ PMKSY WDC 2.0 ಯೋಜನೆಯಡಿ ಕೃಷಿ ಅರಣ್ಯ ಚಟುವಟಿಕೆಯಲ್ಲಿ ಜೋಳದರಾಶಿ ಗ್ರಾಮದ ಕೆ. ಬಸಬನಗೌಡ ತಂದೆ ದೊಡ್ಡನ ಗೌಡ ಸರ್ವೆನಂ. 130 ರಲ್ಲಿ 1.50 ಹೆ ಪ್ರದೇಶದಲ್ಲಿ 165 ಮಹಾಗನಿ, ಪೇರಲ, ನಿಂಬು, ಸಾಗುವಾನಿ, ನೇರಳೆ, ಸಿಲ್ವರ್, ಕರಿಬೇವು ಇತರೆ ನೆಡುತೋಪು ನಿರ್ಮಿಸಲಾತ್ತದೆ. ಇದರಿಂದ 08 ರಿಂದ 10 ವರ್ಷಗಳ ನಂತರ ಅಂದಾಜು ರಿಂದ 1 ರಿಂದ 2 ಲಕ್ಷಗಳ ಲಾಭವನ್ನು ನೀರಿಕ್ಷಿಸಲಾತ್ತದೆ. ಇದರಿಂದ ರೈತನಿಗೆ ಆರ್ಥಿಕ ಅನುಕೂಲವಾಗುತ್ತದೆ


ಅನುಬಂಧ

ಜಲಾನಯನ ಯೋಜನೆಗಳ ಚಟುವಟಿಕೆ/ಕಾಮಗಾರಿಗಳನ್ನು ಅಂತರ್ಜಾಲದಲ್ಲಿ ಅಳವಡಿಸಲು ಸಂಕ್ಷಿಪ್ತ ಮಾಹಿತಿ

ಯೋಜನೆಯ ಹೆಸರು:	PMKSY WDC 2.0
ವರ್ಷ:	2022-23
ಕಾಮಗಾರಿಯ/ ಚಟುವಟಿಕೆಯ ಹೆಸರು:	FARM FORESTRY
ಕಾಮಗಾರಿ/ಚಟುವಟಿಕೆಯ ಭಾಯಿಚಿತ್ರ (photo with Lat &Long)	
ಸರ್ವೆ ನಂಬರ್:	130/2
ಅಕ್ಷಾಂಶ ಮತ್ತು ರೇಖಾಂಶ:	N15.12971' E77.106151 '
ಗ್ರಾಮ:	JOLADARASHI
ತಾಲ್ಲೂಕು:	BALLARI
ಜಿಲ್ಲೆ:	BALLARI
ಕಾಮಗಾರಿ/ ಚಟುವಟಿಕೆಯ ಅಂದಾಜು ಮೊತ್ತ (ರೂಪಾಯಿಗಳಲ್ಲಿ)	22140.00
ಕಾಮಗಾರಿ/ ಚಟುವಟಿಕೆಯ ಕುರಿತು ಸಂಕ್ಷಿಪ್ತ ವಿವರ (ಸಮುದಾಯ ಕಾಮಗಾರಿಯಾಗಿದ್ದರೆ ಅಂದಾಜು ನೀರು ಸಂಗ್ರಹಣೆ (Quic Met er), ರಕ್ಷಣಾತ್ಮಕ ನೀರಾವರಿ ಪ್ರದೇಶ, ಫಲಾನುಭವಿಗಳ ಸಂಖ್ಯೆ ವೈಯಕ್ತಿಕ ಕಾಮಗಾರಿಯಾಗಿದ್ದರೆ, ಫಲಾನುಭವಿ ಹೆಸರು, ಚಟುವಟಿಕೆಯಿಂದ ಪಡೆಯುತ್ತಿರುವ ಲಾಭ)	2022-23 ನೇ ಸಾಲಿನ PMKSY WDC 2.0 ಯೋಜನೆಯಡಿ ಕೃಷಿ ಅರಣ್ಯ ಚಟುವಟಿಕೆಯಲ್ಲಿ ಜೋಳದರಾಶಿ ಗ್ರಾಮದ ಅಶ್ವಿನಿ ಗಂಡ ಬಸವನಗೌಡ ಸರ್ವೆನಂ. 130/2 ರಲ್ಲಿ 1.50 ಹೆ ಪ್ರದೇಶದಲ್ಲಿ 180 ಮಹಾಗನಿ, ಪೇರಲ, ನಿಂಬು, ಸಾಗುವಾನಿ, ನೇರಳೆ, ಸಿಲ್ವರ್, ಕರಿಬೇವು ಇತರೆ ನೆಡುತೋಪು ನಿರ್ಮಿಸಲಾಗುತ್ತದೆ. ಇದರಿಂದ 08 ರಿಂದ 10 ವರ್ಷಗಳ ನಂತರ ಅಂದಾಜು ರಿಂದ 1 ರಿಂದ 2 ಲಕ್ಷಗಳ ಲಾಭವನ್ನು ನೀರಿಕ್ಷಿಸಲಾಗುತ್ತದೆ. ಇದರಿಂದ ರೈತನಿಗೆ ಆರ್ಥಿಕ ಅನುಕೂಲವಾಗುತ್ತದೆ


ಅನುಬಂಧ

ಜಲಾನಯನ ಯೋಜನೆಗಳ ಚಟುವಟಿಕೆ/ಕಾಮಗಾರಿಗಳನ್ನು ಅಂತರ್ಜಾಲದಲ್ಲಿ ಅಳವಡಿಸಲು ಸಂಕ್ಷಿಪ್ತ ಮಾಹಿತಿ

ಯೋಜನೆಯ ಹೆಸರು:	PMKSY WDC 2.0
ವರ್ಷ:	2022-23
ಕಾಮಗಾರಿಯ/ ಚಟುವಟಿಕೆಯ ಹೆಸರು:	FARM FORESTRY
ಕಾಮಗಾರಿ/ಚಟುವಟಿಕೆಯ ಭಾಯಿಚಿತ್ರ (photo with Lat &Long)	
ಸರ್ವೆ ನಂಬರ್:	131
ಅಕ್ಷಾಂಶ ಮತ್ತು ರೇಖಾಂಶ:	N15.12988' E77.106574'
ಗ್ರಾಮ:	JOLADARASHI
ತಾಲ್ಲೂಕು:	BALLARI
ಜಿಲ್ಲೆ:	BALLARI
ಕಾಮಗಾರಿ/ ಚಟುವಟಿಕೆಯ ಅಂದಾಜು ಮೊತ್ತ (ರೂಪಾಯಿಗಳಲ್ಲಿ)	17835.00
ಕಾಮಗಾರಿ/ ಚಟುವಟಿಕೆಯ ಕುರಿತು ಸಂಕ್ಷಿಪ್ತ ವಿವರ (ಸಮುದಾಯ ಕಾಮಗಾರಿಯಾಗಿದ್ದರೆ ಅಂದಾಜು ನೀರು ಸಂಗ್ರಹಣೆ (Quic Meter), ರಕ್ಷಣಾತ್ಮಕ ನೀರಾವರಿ ಪ್ರದೇಶ, ಫಲಾನುಭವಿಗಳ ಸಂಖ್ಯೆ ವೈಯಕ್ತಿಕ ಕಾಮಗಾರಿಯಾಗಿದ್ದರೆ, ಫಲಾನುಭವಿ ಹೆಸರು, ಚಟುವಟಿಕೆಯಿಂದ ಪಡೆಯುತ್ತಿರುವ ಲಾಭ)	2022-23 ನೇ ಸಾಲಿನ PMKSY WDC 2.0 ಯೋಜನೆಯಡಿ ಕೃಷಿ ಅರಣ್ಯ ಚಟುವಟಿಕೆಯಲ್ಲಿ ಜೋಳದರಾಶಿ ಗ್ರಾಮದ ಶ್ರೀಕಾಂತ ತಂದೆ ಏರಿಯಲ್ಪ ಸರ್ವೆನಂ. 131 ರಲ್ಲಿ 1.50 ಹೆ ಪ್ರದೇಶದಲ್ಲಿ 145 ಮಹಾಗನಿ, ಪೇರಲ, ನಿಂಬು, ಸಾಗುವಾನಿ, ನೇರಳೆ, ಸಿಲ್ವರ್, ಕರಿಬೇವು ಇತರೆ ನೆಡುತೋಪು ನಿರ್ಮಿಸಲಾಗುತ್ತದೆ. ಇದರಿಂದ 08 ರಿಂದ 10 ವರ್ಷಗಳ ನಂತರ ಅಂದಾಜು ರಿಂದ 1 ರಿಂದ 2 ಲಕ್ಷಗಳ ಲಾಭವನ್ನು ನೀರಿಕ್ಷಿಸಲಾಗುತ್ತದೆ. ಇದರಿಂದ ರೈತನಿಗೆ ಆರ್ಥಿಕ ಅನುಕೂಲವಾಗುತ್ತದೆ


ಅನುಬಂಧ

ಜಲಾನಯನ ಯೋಜನೆಗಳ ಚಟುವಟಿಕೆ/ಕಾಮಗಾರಿಗಳನ್ನು ಅಂತರ್ಜಾಲದಲ್ಲಿ ಅಳವಡಿಸಲು ಸಂಕ್ಷಿಪ್ತ ಮಾಹಿತಿ

ಯೋಜನೆಯ ಹೆಸರು:	PMKSY WDC 2.0
ವರ್ಷ:	2022-23
ಕಾಮಗಾರಿಯ/ ಚಟುವಟಿಕೆಯ ಹೆಸರು:	FARM FORESTRY
ಕಾಮಗಾರಿ/ಚಟುವಟಿಕೆಯ ಭಾಯಿಚಿತ್ರ (photo with Lat &Long)	
ಸರ್ವೆ ನಂಬರ್:	137/ಎ
ಅಕ್ಷಾಂಶ ಮತ್ತು ರೇಖಾಂಶ:	N15.145241' E77.105772'
ಗ್ರಾಮ:	JOLADARASHI
ತಾಲ್ಲೂಕು:	BALLARI
ಜಿಲ್ಲೆ:	BALLARI
ಕಾಮಗಾರಿ/ ಚಟುವಟಿಕೆಯ ಅಂದಾಜು ಮೊತ್ತ (ರೂಪಾಯಿಗಳಲ್ಲಿ)	7380.00
ಕಾಮಗಾರಿ/ ಚಟುವಟಿಕೆಯ ಕುರಿತು ಸಂಕ್ಷಿಪ್ತ ವಿವರ (ಸಮುದಾಯ ಕಾಮಗಾರಿಯಾಗಿದ್ದರೆ ಅಂದಾಜು ನೀರು ಸಂಗ್ರಹಣೆ (Quibic Meter), ರಕ್ಷಣಾತ್ಮಕ ನೀರಾವರಿ ಪ್ರದೇಶ, ಫಲಾನುಭವಿಗಳ ಸಂಖ್ಯೆ ವೈಯಕ್ತಿಕ ಕಾಮಗಾರಿಯಾಗಿದ್ದರೆ, ಫಲಾನುಭವಿ ಹೆಸರು, ಚಟುವಟಿಕೆಯಿಂದ ಪಡೆಯುತ್ತಿರುವ ಲಾಭ)	2022-23 ನೇ ಸಾಲಿನ PMKSY WDC 2.0 ಯೋಜನೆಯಡಿ ಕೃಷಿ ಅರಣ್ಯ ಚಟುವಟಿಕೆಯಲ್ಲಿ ಜೋಳದರಾಶಿ ಗ್ರಾಮದ ನಾದೇದ್ರಪ್ಪ ತಾಯಿ ಶೇಖಮ್ಮ ಸರ್ವೆನಂ. 137/ಎ ರಲ್ಲಿ 1.50 ಹೆ ಪ್ರದೇಶದಲ್ಲಿ 60 ಮಹಾಗನಿ, ಪೇರಲ, ನಿಂಬು, ಸಾಗುವಾನಿ, ನೇರಳೆ, ಸಿಲ್ವರ್, ಕರಿಬೇವು ಇತರೆ ನೆಡುತೋಪು ನಿರ್ಮಿಸಲಾಗುತ್ತದೆ. ಇದರಿಂದ 08 ರಿಂದ 10 ವರ್ಷಗಳ ನಂತರ ಅಂದಾಜು ರಿಂದ 1 ರಿಂದ 2 ಲಕ್ಷಗಳ ಲಾಭವನ್ನು ನೀರಿಕ್ಷಿಸಲಾಗುತ್ತದೆ. ಇದರಿಂದ ರೈತನಿಗೆ ಆರ್ಥಿಕ ಅನುಕೂಲವಾಗುತ್ತದೆ


ಅನುಬಂಧ

ಜಲಾನಯನ ಯೋಜನೆಗಳ ಚಟುವಟಿಕೆ/ಕಾಮಗಾರಿಗಳನ್ನು ಅಂತರ್ಜಾಲದಲ್ಲಿ ಅಳವಡಿಸಲು ಸಂಕ್ಷಿಪ್ತ ಮಾಹಿತಿ

ಯೋಜನೆಯ ಹೆಸರು:	PMKSY WDC 2.0
ವರ್ಷ:	2021-22
ಕಾಮಗಾರಿಯ/ ಚಟುವಟಿಕೆಯ ಹೆಸರು:	FARM FORESTRY
ಕಾಮಗಾರಿ/ಚಟುವಟಿಕೆಯ ಛಾಯಚಿತ್ರ (photo with Lat &Long)	
ಸರ್ವೆ ನಂಬರ್:	137/ಬಿ
ಅಕ್ಷಾಂಶ ಮತ್ತು ರೇಖಾಂಶ:	N15.14793' E77.105123'
ಗ್ರಾಮ:	JOLADARASHI
ತಾಲ್ಲೂಕು:	BALLARI
ಜಿಲ್ಲೆ:	BALLARI
ಕಾಮಗಾರಿ/ ಚಟುವಟಿಕೆಯ ಅಂದಾಜು ಮೊತ್ತ (ರೂಪಾಯಿಗಳಲ್ಲಿ)	3075.00
ಕಾಮಗಾರಿ/ ಚಟುವಟಿಕೆಯ ಕುರಿತು ಸಂಕ್ಷಿಪ್ತ ವಿವರ (ಸಮುದಾಯ ಕಾಮಗಾರಿಯಾಗಿದ್ದರೆ ಅಂದಾಜು ನೀರು ಸಂಗ್ರಹಣೆ (Oubi c Meter), ರಕ್ಷಣಾತ್ಮಕ ನೀರಾವರಿ ಪ್ರದೇಶ, ಫಲಾನುಭವಿಗಳ ಸಂಖ್ಯೆ ವೈಯಕ್ತಿಕ ಕಾಮಗಾರಿಯಾಗಿದ್ದರೆ, ಫಲಾನುಭವಿ ಹೆಸರು, ಚಟುವಟಿಕೆಯಿಂದ ಪಡೆಯುತ್ತಿರುವ ಲಾಭ)	2022-23 ನೇ ಸಾಲಿನ PMKSY WDC 2.0 ಯೋಜನೆಯಡಿ ಕೃಷಿ ಅರಣ್ಯ ಚಟುವಟಿಕೆಯಲ್ಲಿ ಜೋಳದರಾಶಿ ಗ್ರಾಮದ ನವೀನ್‌ಕುಮಾರ್ ತಂದೆ ಲಿಂಗರಡ್ಡಿ ಸರ್ವೆನಂ. 137/ಬಿ ರಲ್ಲಿ 1.50 ಹೆ ಪ್ರದೇಶದಲ್ಲಿ 25 ಮಹಾಗನಿ, ಪೇರಲ, ನಿಂಬು, ಸಾಗುವಾನಿ, ನೇರಳೆ, ಸಿಲ್ವರ್, ಕರಿಬೇವು ಇತರೆ ನೆಡುತೋಪು ನಿರ್ಮಿಸಲಾತ್ತದೆ. ಇದರಿಂದ 08 ರಿಂದ 10 ವರ್ಷಗಳ ನಂತರ ಅಂದಾಜು ರಿಂದ 1 ರಿಂದ 2 ಲಕ್ಷಗಳ ಲಾಭವನ್ನು ನೀರಿಕ್ಷಿಸಲಾತ್ತದೆ. ಇದರಿಂದ ರೈತನಿಗೆ ಆರ್ಥಿಕ ಅನುಕೂಲವಾಗುತ್ತದೆ


ಅನುಬಂಧ

ಜಲಾನಯನ ಯೋಜನೆಗಳ ಚಟುವಟಿಕೆ/ಕಾಮಗಾರಿಗಳನ್ನು ಅಂತರ್ಜಾಲದಲ್ಲಿ ಅಳವಡಿಸಲು ಸಂಕ್ಷಿಪ್ತ ಮಾಹಿತಿ

ಯೋಜನೆಯ ಹೆಸರು:	PMKSY WDC 2.0
ವರ್ಷ:	2022-23
ಕಾಮಗಾರಿಯ/ ಚಟುವಟಿಕೆಯ ಹೆಸರು:	FARM FORESTRY
ಕಾಮಗಾರಿ/ಚಟುವಟಿಕೆಯ ಭಾಯಿಚಿತ್ರ (photo with Lat &Long)	
ಸರ್ವೆ ನಂಬರ್:	125
ಅಕ್ಷಾಂಶ ಮತ್ತು ರೇಖಾಂಶ:	N15.146282' E77.105988'
ಗ್ರಾಮ:	JOLADARASHI
ತಾಲ್ಲೂಕು:	BALLARI
ಜಿಲ್ಲೆ:	BALLARI
ಕಾಮಗಾರಿ/ ಚಟುವಟಿಕೆಯ ಅಂದಾಜು ಮೊತ್ತ (ರೂಪಾಯಿಗಳಲ್ಲಿ)	7995.00
ಕಾಮಗಾರಿ/ ಚಟುವಟಿಕೆಯ ಕುರಿತು ಸಂಕ್ಷಿಪ್ತ ವಿವರ (ಸಮುದಾಯ ಕಾಮಗಾರಿಯಾಗಿದ್ದರೆ ಅಂದಾಜು ನೀರು ಸಂಗ್ರಹಣೆ (Quic Met er), ರಕ್ಷಣಾತ್ಮಕ ನೀರಾವರಿ ಪ್ರದೇಶ, ಫಲಾನುಭವಿಗಳ ಸಂಖ್ಯೆ ವೈಯಕ್ತಿಕ ಕಾಮಗಾರಿಯಾಗಿದ್ದರೆ, ಫಲಾನುಭವಿ ಹೆಸರು, ಚಟುವಟಿಕೆಯಿಂದ ಪಡೆಯುತ್ತಿರುವ ಲಾಭ)	2022-23 ನೇ ಸಾಲಿನ PMKSY WDC 2.0 ಯೋಜನೆಯಡಿ ಕೃಷಿ ಅರಣ್ಯ ಚಟುವಟಿಕೆಯಲ್ಲಿ ಜೋಳದರಾಶಿ ಗ್ರಾಮದ ಕೆ. ನಾಗಭೂಷಣ ಗೌಡ ತಂದೆ ಉಮಾಪತಿ ಗೌಡ ಸರ್ವೆನಂ. 125 ರಲ್ಲಿ 1.50 ಹೆ ಪ್ರದೇಶದಲ್ಲಿ 65 ಮಹಾಗನಿ, ಪೇರಲ, ನಿಂಬು, ಸಾಗುವಾನಿ, ನೇರಳೆ, ಸಿಲ್ವರ್, ಕರಿಬೇವು ಇತರೆ ನೆಡುತೋಪು ನಿರ್ಮಿಸಲಾತ್ರೆದೆ. ಇದರಿಂದ 08 ರಿಂದ 10 ವರ್ಷಗಳ ನಂತರ ಅಂದಾಜು ರಿಂದ 1 ರಿಂದ 2 ಲಕ್ಷಗಳ ಲಾಭವನ್ನು ನಿರೀಕ್ಷಿಸಲಾತ್ರೆದೆ. ಇದರಿಂದ ರೈತನಿಗೆ ಆರ್ಥಿಕ ಅನುಕೂಲವಾಗುತ್ತದೆ


ಅನುಬಂಧ

ಜಲಾನಯನ ಯೋಜನೆಗಳ ಚಟುವಟಿಕೆ/ಕಾಮಗಾರಿಗಳನ್ನು ಅಂತರ್ಜಾಲದಲ್ಲಿ ಅಳವಡಿಸಲು ಸಂಕ್ಷಿಪ್ತ ಮಾಹಿತಿ

ಯೋಜನೆಯ ಹೆಸರು:	PMKSY WDC 2.0
ವರ್ಷ:	2022-23
ಕಾಮಗಾರಿಯ/ ಚಟುವಟಿಕೆಯ ಹೆಸರು:	FARM FORESTRY
ಕಾಮಗಾರಿ/ಚಟುವಟಿಕೆಯ ಭಾಯಿಚಿತ್ರ (photo with Lat &Long)	
ಸರ್ವೆ ನಂಬರ್:	110
ಅಕ್ಷಾಂಶ ಮತ್ತು ರೇಖಾಂಶ:	N15.144985' E77.106783'
ಗ್ರಾಮ:	JOLADARASHI
ತಾಲ್ಲೂಕು:	BALLARI
ಜಿಲ್ಲೆ:	BALLARI
ಕಾಮಗಾರಿ/ ಚಟುವಟಿಕೆಯ ಅಂದಾಜು ಮೊತ್ತ (ರೂಪಾಯಿಗಳಲ್ಲಿ)	3075.00
ಕಾಮಗಾರಿ/ ಚಟುವಟಿಕೆಯ ಕುರಿತು ಸಂಕ್ಷಿಪ್ತ ವಿವರ (ಸಮುದಾಯ ಕಾಮಗಾರಿಯಾಗಿದ್ದರೆ ಅಂದಾಜು ನೀರು ಸಂಗ್ರಹಣೆ (Quic Met er), ರಕ್ಷಣಾತ್ಮಕ ನೀರಾವರಿ ಪ್ರದೇಶ, ಫಲಾನುಭವಿಗಳ ಸಂಖ್ಯೆ ವೈಯಕ್ತಿಕ ಕಾಮಗಾರಿಯಾಗಿದ್ದರೆ, ಫಲಾನುಭವಿ ಹೆಸರು, ಚಟುವಟಿಕೆಯಿಂದ ಪಡೆಯುತ್ತಿರುವ ಲಾಭ)	2022-23 ನೇ ಸಾಲಿನ PMKSY WDC 2.0 ಯೋಜನೆಯಡಿ ಕೃಷಿ ಅರಣ್ಯ ಚಟುವಟಿಕೆಯಲ್ಲಿ ಜೋಳದರಾಶಿ ಗ್ರಾಮದ ಬರಿಸ್ವಾಮಿ ತಂದೆ ವೀರಣ ಗೌಡ ಸರ್ವೆನಂ. 110 ರಲ್ಲಿ 0.50 ಹೆ ಪ್ರದೇಶದಲ್ಲಿ 25 ಮಹಾಗನಿ, ಪೇರಲ, ನಿಂಬು, ಸಾಗುವಾನಿ, ನೇರಳೆ, ಸಿಲ್ವರ್, ಕರಿಬೇವು ಇತರೆ ನೆಡುತೋಪು ನಿರ್ಮಿಸಲಾತ್ತದೆ. ಇದರಿಂದ 08 ರಿಂದ 10 ವರ್ಷಗಳ ನಂತರ ಅಂದಾಜು ರಿಂದ 1 ರಿಂದ 2 ಲಕ್ಷಗಳ ಲಾಭವನ್ನು ನೀರಿಕ್ಷಿಸಲಾತ್ತದೆ. ಇದರಿಂದ ರೈತನಿಗೆ ಆರ್ಥಿಕ ಅನುಕೂಲವಾಗುತ್ತದೆ


ಅನುಬಂಧ

ಜಲಾನಯನ ಯೋಜನೆಗಳ ಚಟುವಟಿಕೆ/ಕಾಮಗಾರಿಗಳನ್ನು ಅಂತರ್ಜಾಲದಲ್ಲಿ ಅಳವಡಿಸಲು ಸಂಕ್ಷಿಪ್ತ ಮಾಹಿತಿ

ಯೋಜನೆಯ ಹೆಸರು:	PMKSY WDC 2.0
ವರ್ಷ:	2022-23
ಕಾಮಗಾರಿಯ/ ಚಟುವಟಿಕೆಯ ಹೆಸರು:	FARM FORESTRY
ಕಾಮಗಾರಿ/ಚಟುವಟಿಕೆಯ ಭಾಯಿಚಿತ್ರ (photo with Lat &Long)	
ಸರ್ವೆ ನಂಬರ್:	100
ಅಕ್ಷಾಂಶ ಮತ್ತು ರೇಖಾಂಶ:	N15.134728.' E77.121738'
ಗ್ರಾಮ:	JOLADARASHI
ತಾಲ್ಲೂಕು:	BALLARI
ಜಿಲ್ಲೆ:	BALLARI
ಕಾಮಗಾರಿ/ ಚಟುವಟಿಕೆಯ ಅಂದಾಜು ಮೊತ್ತ (ರೂಪಾಯಿಗಳಲ್ಲಿ)	7995.00
ಕಾಮಗಾರಿ/ ಚಟುವಟಿಕೆಯ ಕುರಿತು ಸಂಕ್ಷಿಪ್ತ ವಿವರ (ಸಮುದಾಯ ಕಾಮಗಾರಿಯಾಗಿದ್ದರೆ ಅಂದಾಜು ನೀರು ಸಂಗ್ರಹಣೆ (Quic Met er), ರಕ್ಷಣಾತ್ಮಕ ನೀರಾವರಿ ಪ್ರದೇಶ, ಫಲಾನುಭವಿಗಳ ಸಂಖ್ಯೆ ವೈಯಕ್ತಿಕ ಕಾಮಗಾರಿಯಾಗಿದ್ದರೆ, ಫಲಾನುಭವಿ ಹೆಸರು, ಚಟುವಟಿಕೆಯಿಂದ ಪಡೆಯುತ್ತಿರುವ ಲಾಭ)	2022-23 ನೇ ಸಾಲಿನ PMKSY WDC 2.0 ಯೋಜನೆಯಡಿ ಕೃಷಿ ಅರಣ್ಯ ಚಟುವಟಿಕೆಯಲ್ಲಿ ಜೋಳದರಾಶಿ ಗ್ರಾಮದ ರಾಘುರಾಮ ರೆಡ್ಡಿ ತಂದೆ ರಾಮಚಂದ್ರ ರೆಡ್ಡಿ ಸರ್ವೆನಂ. 100 ರಲ್ಲಿ 1.50 ಹೆ ಪ್ರದೇಶದಲ್ಲಿ 65 ಮಹಾಗನಿ, ಪೇರಲ, ನಿಂಬು, ಸಾಗುವಾನಿ, ನೇರಳೆ, ಸಿಲ್ವರ್, ಕರಿಬೇವು ಇತರೆ ನೆಡುತೋಪು ನಿರ್ಮಿಸಲಾತ್ರೆದೆ. ಇದರಿಂದ 08 ರಿಂದ 10 ವರ್ಷಗಳ ನಂತರ ಅಂದಾಜು ರಿಂದ 1 ರಿಂದ 2 ಲಕ್ಷಗಳ ಲಾಭವನ್ನು ನೀರಿಕ್ಷಿಸಲಾತ್ರೆದೆ. ಇದರಿಂದ ರೈತನಿಗೆ ಆರ್ಥಿಕ ಅನುಕೂಲವಾಗುತ್ತದೆ


ಅನುಬಂಧ

ಜಲಾನಯನ ಯೋಜನೆಗಳ ಚಟುವಟಿಕೆ/ಕಾಮಗಾರಿಗಳನ್ನು ಅಂತರ್ಜಾಲದಲ್ಲಿ ಅಳವಡಿಸಲು ಸಂಕ್ಷಿಪ್ತ ಮಾಹಿತಿ

ಯೋಜನೆಯ ಹೆಸರು:	PMKSY WDC 2.0
ವರ್ಷ:	2022-23
ಕಾಮಗಾರಿಯ/ ಚಟುವಟಿಕೆಯ ಹೆಸರು:	FARM FORESTRY
ಕಾಮಗಾರಿ/ಚಟುವಟಿಕೆಯ ಛಾಯಚಿತ್ರ (photo with Lat &Long)	
ಸರ್ವೆ ನಂಬರ್:	101
ಅಕ್ಷಾಂಶ ಮತ್ತು ರೇಖಾಂಶ:	N15.1334663' E77.120799'
ಗ್ರಾಮ:	JOLADARASHI
ತಾಲ್ಲೂಕು:	BALLARI
ಜಿಲ್ಲೆ:	BALLARI
ಕಾಮಗಾರಿ/ ಚಟುವಟಿಕೆಯ ಅಂದಾಜು ಮೊತ್ತ (ರೂಪಾಯಿಗಳಲ್ಲಿ)	11685.00
ಕಾಮಗಾರಿ/ ಚಟುವಟಿಕೆಯ ಕುರಿತು ಸಂಕ್ಷಿಪ್ತ ವಿವರ (ಸಮುದಾಯ ಕಾಮಗಾರಿಯಾಗಿದ್ದರೆ ಅಂದಾಜು ನೀರು ಸಂಗ್ರಹಣೆ (Quib c Meter), ರಕ್ಷಣಾತ್ಮಕ ನೀರಾವರಿ ಪ್ರದೇಶ, ಫಲಾನುಭವಿಗಳ ಸಂಖ್ಯೆ ವೈಯಕ್ತಿಕ ಕಾಮಗಾರಿಯಾಗಿದ್ದರೆ, ಫಲಾನುಭವಿ ಹೆಸರು, ಚಟುವಟಿಕೆಯಿಂದ ಪಡೆಯುತ್ತಿರುವ ಲಾಭ)	2022-23 ನೇ ಸಾಲಿನ PMKSY WDC 2.0 ಯೋಜನೆಯಡಿ ಕೃಷಿ ಅರಣ್ಯ ಚಟುವಟಿಕೆಯಲ್ಲಿ ಜೋಳದರಾಶಿ ಗ್ರಾಮದ ಎ. ಮಂಜುನಾಥ ತಂದೆ ನಾಗಭೂಷಣ ಗೌಡ ಸರ್ವೆನಂ. 101 ರಲ್ಲಿ 1.50 ಹೆ ಪ್ರದೇಶದಲ್ಲಿ 95 ಮಹಾಗನಿ, ಪೇರಲ, ನಿಂಬು, ಸಾಗುವಾನಿ, ನೇರಳೆ, ಸಿಲ್ವರ್, ಕರಿಬೇವು ಇತರೆ ನೆಡುತೋಪು ನಿರ್ಮಿಸಲಾತ್ತದೆ. ಇದರಿಂದ 08 ರಿಂದ 10 ವರ್ಷಗಳ ನಂತರ ಅಂದಾಜು ರಿಂದ 1 ರಿಂದ 2 ಲಕ್ಷಗಳ ಲಾಭವನ್ನು ನೀರಿಕ್ಷಿಸಲಾತ್ತದೆ. ಇದರಿಂದ ರೈತನಿಗೆ ಆರ್ಥಿಕ ಅನುಕೂಲವಾಗುತ್ತದೆ


ಅನುಬಂಧ

ಜಲಾನಯನ ಯೋಜನೆಗಳ ಚಟುವಟಿಕೆ/ಕಾಮಗಾರಿಗಳನ್ನು ಅಂತರ್ಜಾಲದಲ್ಲಿ ಅಳವಡಿಸಲು ಸಂಕ್ಷಿಪ್ತ ಮಾಹಿತಿ

ಯೋಜನೆಯ ಹೆಸರು:	PMKSY WDC 2.0
ವರ್ಷ:	2021-22
ಕಾಮಗಾರಿಯ/ ಚಟುವಟಿಕೆಯ ಹೆಸರು:	FARM FORESTRY
ಕಾಮಗಾರಿ/ಚಟುವಟಿಕೆಯ ಭಾಯಿಚಿತ್ರ (photo with Lat &Long)	
ಸರ್ವೆ ನಂಬರ್:	110
ಅಕ್ಷಾಂಶ ಮತ್ತು ರೇಖಾಂಶ:	N15.133877' E77.120471'
ಗ್ರಾಮ:	JOLADARASHI
ತಾಲ್ಲೂಕು:	BALLARI
ಜಿಲ್ಲೆ:	BALLARI
ಕಾಮಗಾರಿ/ ಚಟುವಟಿಕೆಯ ಅಂದಾಜು ಮೊತ್ತ (ರೂಪಾಯಿಗಳಲ್ಲಿ)	4305.00
ಕಾಮಗಾರಿ/ ಚಟುವಟಿಕೆಯ ಕುರಿತು ಸಂಕ್ಷಿಪ್ತ ವಿವರ (ಸಮುದಾಯ ಕಾಮಗಾರಿಯಾಗಿದ್ದರೆ ಅಂದಾಜು ನೀರು ಸಂಗ್ರಹಣೆ (Quic Meter), ರಕ್ಷಣಾತ್ಮಕ ನೀರಾವರಿ ಪ್ರದೇಶ, ಫಲಾನುಭವಿಗಳ ಸಂಖ್ಯೆ ವೈಯಕ್ತಿಕ ಕಾಮಗಾರಿಯಾಗಿದ್ದರೆ, ಫಲಾನುಭವಿ ಹೆಸರು, ಚಟುವಟಿಕೆಯಿಂದ ಪಡೆಯುತ್ತಿರುವ ಲಾಭ)	2022-23 ನೇ ಸಾಲಿನ PMKSY WDC 2.0 ಯೋಜನೆಯಡಿ ಕೃಷಿ ಅರಣ್ಯ ಚಟುವಟಿಕೆಯಲ್ಲಿ ಜೋಳದರಾಶಿ ಗ್ರಾಮದ ಏರಿಸ್ವಾಮಿ ತಂದೆ ಚನ್ನವೀರನಗೌಡ ಸರ್ವೆನಂ. 110 ರಲ್ಲಿ 1.85 ಹೆ ಪ್ರದೇಶದಲ್ಲಿ 35 ಮಹಾಗನಿ, ಪೇರಲ, ನಿಂಬು, ಸಾಗುವಾನಿ, ನೇರಳೆ, ಸಿಲ್ವರ್, ಕರಿಬೇವು ಇತರೆ ನೆಡುತೋಪು ನಿರ್ಮಿಸಲಾಗುತ್ತದೆ. ಇದರಿಂದ 08 ರಿಂದ 10 ವರ್ಷಗಳ ನಂತರ ಅಂದಾಜು ರಿಂದ 1 ರಿಂದ 2 ಲಕ್ಷಗಳ ಲಾಭವನ್ನು ನೀರಿಕ್ಷಿಸಲಾಗುತ್ತದೆ. ಇದರಿಂದ ರೈತನಿಗೆ ಆರ್ಥಿಕ ಅನುಕೂಲವಾಗುತ್ತದೆ


ಅನುಬಂಧ

ಜಲಾನಯನ ಯೋಜನೆಗಳ ಚಟುವಟಿಕೆ/ಕಾಮಗಾರಿಗಳನ್ನು ಅಂತರ್ಜಾಲದಲ್ಲಿ ಅಳವಡಿಸಲು ಸಂಕ್ಷಿಪ್ತ ಮಾಹಿತಿ

ಯೋಜನೆಯ ಹೆಸರು:	PMKSY WDC 2.0
ವರ್ಷ:	2022-23
ಕಾಮಗಾರಿಯ/ ಚಟುವಟಿಕೆಯ ಹೆಸರು:	FARM FORESTRY
ಕಾಮಗಾರಿ/ಚಟುವಟಿಕೆಯ ಛಾಯಚಿತ್ರ (photo with Lat &Long)	
ಸರ್ವೆ ನಂಬರ್:	105/ಬಿ2
ಅಕ್ಷಾಂಶ ಮತ್ತು ರೇಖಾಂಶ:	N15.134678' E77.120804'
ಗ್ರಾಮ:	JOLADARASHI
ತಾಲ್ಲೂಕು:	BALLARI
ಜಿಲ್ಲೆ:	BALLARI
ಕಾಮಗಾರಿ/ ಚಟುವಟಿಕೆಯ ಅಂದಾಜು ಮೊತ್ತ (ರೂಪಾಯಿಗಳಲ್ಲಿ)	9840.00
ಕಾಮಗಾರಿ/ ಚಟುವಟಿಕೆಯ ಕುರಿತು ಸಂಕ್ಷಿಪ್ತ ವಿವರ (ಸಮುದಾಯ ಕಾಮಗಾರಿಯಾಗಿದ್ದರೆ ಅಂದಾಜು ನೀರು ಸಂಗ್ರಹಣೆ (Quintic Meter), ರಕ್ಷಣಾತ್ಮಕ ನೀರಾವರಿ ಪ್ರದೇಶ, ಫಲಾನುಭವಿಗಳ ಸಂಖ್ಯೆ ವೈಯಕ್ತಿಕ ಕಾಮಗಾರಿಯಾಗಿದ್ದರೆ, ಫಲಾನುಭವಿ ಹೆಸರು, ಚಟುವಟಿಕೆಯಿಂದ ಪಡೆಯುತ್ತಿರುವ ಲಾಭ)	2022-23 ನೇ ಸಾಲಿನ PMKSY WDC 2.0 ಯೋಜನೆಯಡಿ ಕೃಷಿ ಅರಣ್ಯ ಚಟುವಟಿಕೆಯಲ್ಲಿ ಜೋಳದರಾಶಿ ಗ್ರಾಮದ ರಾಘವರೆಡ್ಡಿ ಸರ್ವೆನಂ. 105/ಬಿ2 ರಲ್ಲಿ 1.16 ಹೆ ಪ್ರದೇಶದಲ್ಲಿ 80 ಮಹಾಗನಿ, ಪೇರಲ, ನಿಂಬು, ಸಾಗುವಾನಿ, ನೇರಳೆ, ಸಿಲ್ವರ್, ಕರಿಬೇವು ಇತರೆ ನೆಡುತೋಪು ನಿರ್ಮಿಸಲಾಗುತ್ತದೆ. ಇದರಿಂದ 08 ರಿಂದ 10 ವರ್ಷಗಳ ನಂತರ ಅಂದಾಜು ರಿಂದ 1 ರಿಂದ 2 ಲಕ್ಷಗಳ ಲಾಭವನ್ನು ನೀರಿಕ್ಷಿಸಲಾಗುತ್ತದೆ. ಇದರಿಂದ ರೈತನಿಗೆ ಆರ್ಥಿಕ ಅನುಕೂಲವಾಗುತ್ತದೆ


ಅನುಬಂಧ

ಜಲಾನಯನ ಯೋಜನೆಗಳ ಚಟುವಟಿಕೆ/ಕಾಮಗಾರಿಗಳನ್ನು ಅಂತರ್ಜಾಲದಲ್ಲಿ ಅಳವಡಿಸಲು ಸಂಕ್ಷಿಪ್ತ ಮಾಹಿತಿ

ಯೋಜನೆಯ ಹೆಸರು:	PMKSY WDC 2.0
ವರ್ಷ:	2022-23
ಕಾಮಗಾರಿಯ/ ಚಟುವಟಿಕೆಯ ಹೆಸರು:	FARM FORESTRY
ಕಾಮಗಾರಿ/ಚಟುವಟಿಕೆಯ ಛಾಯಚಿತ್ರ (photo with Lat &Long)	
ಸರ್ವೆ ನಂಬರ್:	159/ಎ
ಅಕ್ಷಾಂಶ ಮತ್ತು ರೇಖಾಂಶ:	N15.138096' E77.119967'
ಗ್ರಾಮ:	JOLADARASHI
ತಾಲ್ಲೂಕು:	BALLARI
ಜಿಲ್ಲೆ:	BALLARI
ಕಾಮಗಾರಿ/ ಚಟುವಟಿಕೆಯ ಅಂದಾಜು ಮೊತ್ತ (ರೂಪಾಯಿಗಳಲ್ಲಿ)	9225.00
ಕಾಮಗಾರಿ/ ಚಟುವಟಿಕೆಯ ಕುರಿತು ಸಂಕ್ಷಿಪ್ತ ವಿವರ (ಸಮುದಾಯ ಕಾಮಗಾರಿಯಾಗಿದ್ದರೆ ಅಂದಾಜು ನೀರು ಸಂಗ್ರಹಣೆ (Quic Meter), ರಕ್ಷಣಾತ್ಮಕ ನೀರಾವರಿ ಪ್ರದೇಶ, ಫಲಾನುಭವಿಗಳ ಸಂಖ್ಯೆ ವೈಯಕ್ತಿಕ ಕಾಮಗಾರಿಯಾಗಿದ್ದರೆ, ಫಲಾನುಭವಿ ಹೆಸರು, ಚಟುವಟಿಕೆಯಿಂದ ಪಡೆಯುತ್ತಿರುವ ಲಾಭ)	2022-23 ನೇ ಸಾಲಿನ PMKSY WDC 2.0 ಯೋಜನೆಯಡಿ ಕೃಷಿ ಅರಣ್ಯ ಚಟುವಟಿಕೆಯಲ್ಲಿ ಜೋಳದರಾಶಿ ಗ್ರಾಮದ ಜಿ.ಜಿ. ಲಕ್ಷ್ಮೀಕಾಂತ ರೆಡ್ಡಿ ತಂದೆ ಜಯರಾಮ ರೆಡ್ಡಿ ಸರ್ವೆನಂ. 159/ಎ ರಲ್ಲಿ 1.39 ಹೆ ಪ್ರದೇಶದಲ್ಲಿ 75 ಮಹಾಗನಿ, ಪೇರಲ, ನಿಂಬು, ಸಾಗುವಾನಿ, ನೇರಳೆ, ಸಿಲ್ವರ್, ಕರಿಬೇವು ಇತರೆ ನೆಡುತೋಪು ನಿರ್ಮಿಸಲಾತ್ತದೆ. ಇದರಿಂದ 08 ರಿಂದ 10 ವರ್ಷಗಳ ನಂತರ ಅಂದಾಜು ರಿಂದ 1 ರಿಂದ 2 ಲಕ್ಷಗಳ ಲಾಭವನ್ನು ನೀರಿಕ್ಷಿಸಲಾತ್ತದೆ. ಇದರಿಂದ ರೈತನಿಗೆ ಆರ್ಥಿಕ ಅನುಕೂಲವಾಗುತ್ತದೆ


ಅನುಬಂಧ

ಜಲಾನಯನ ಯೋಜನೆಗಳ ಚಟುವಟಿಕೆ/ಕಾಮಗಾರಿಗಳನ್ನು ಅಂತರ್ಜಾಲದಲ್ಲಿ ಅಳವಡಿಸಲು ಸಂಕ್ಷಿಪ್ತ ಮಾಹಿತಿ

ಯೋಜನೆಯ ಹೆಸರು:	PMKSY WDC 2.0
ವರ್ಷ:	2022-23
ಕಾಮಗಾರಿಯ/ ಚಟುವಟಿಕೆಯ ಹೆಸರು:	FARM FORESTRY
ಕಾಮಗಾರಿ/ಚಟುವಟಿಕೆಯ ಭಾಯಿಚಿತ್ರ (photo with Lat &Long)	
ಸರ್ವೆ ನಂಬರ್:	111/1
ಅಕ್ಷಾಂಶ ಮತ್ತು ರೇಖಾಂಶ:	N15.133624' E77.120427'
ಗ್ರಾಮ:	JOLADARASHI
ತಾಲ್ಲೂಕು:	BALLARI
ಜಿಲ್ಲೆ:	BALLARI
ಕಾಮಗಾರಿ/ ಚಟುವಟಿಕೆಯ ಅಂದಾಜು ಮೊತ್ತ (ರೂಪಾಯಿಗಳಲ್ಲಿ)	3690.00
ಕಾಮಗಾರಿ/ ಚಟುವಟಿಕೆಯ ಕುರಿತು ಸಂಕ್ಷಿಪ್ತ ವಿವರ (ಸಮುದಾಯ ಕಾಮಗಾರಿಯಾಗಿದ್ದರೆ ಅಂದಾಜು ನೀರು ಸಂಗ್ರಹಣೆ (Quibic Meter), ರಕ್ಷಣಾತ್ಮಕ ನೀರಾವರಿ ಪ್ರದೇಶ, ಫಲಾನುಭವಿಗಳ ಸಂಖ್ಯೆ ವೈಯಕ್ತಿಕ ಕಾಮಗಾರಿಯಾಗಿದ್ದರೆ, ಫಲಾನುಭವಿ ಹೆಸರು, ಚಟುವಟಿಕೆಯಿಂದ ಪಡೆಯುತ್ತಿರುವ ಲಾಭ)	2022-23 ನೇ ಸಾಲಿನ PMKSY WDC 2.0 ಯೋಜನೆಯಡಿ ಕೃಷಿ ಅರಣ್ಯ ಚಟುವಟಿಕೆಯಲ್ಲಿ ಜೋಳದರಾಶಿ ಗ್ರಾಮದ ವಿಜಯಲಕ್ಷ್ಮಿ ತಂದೆ ದೇವೇಂದ್ರ ರೆಡ್ಡಿ ಸರ್ವೆನಂ. 111/1 ರಲ್ಲಿ 0.69 ಹೆ ಪ್ರದೇಶದಲ್ಲಿ 30 ಮಹಾಗನಿ, ಜೇರಲ, ನಿಂಬು, ಸಾಗುವಾನಿ, ನೇರಳೆ, ಸಿಲ್ವರ್, ಕರಿಬೇವು ಇತರೆ ನೆಡುತೋಪು ನಿರ್ಮಿಸಲಾತ್ತದೆ. ಇದರಿಂದ 08 ರಿಂದ 10 ವರ್ಷಗಳ ನಂತರ ಅಂದಾಜು ರಿಂದ 1 ರಿಂದ 2 ಲಕ್ಷಗಳ ಲಾಭವನ್ನು ನೀರಿಕ್ಷಿಸಲಾತ್ತದೆ. ಇದರಿಂದ ರೈತನಿಗೆ ಆರ್ಥಿಕ ಅನುಕೂಲವಾಗುತ್ತದೆ


ಅನುಬಂಧ

ಜಲಾನಯನ ಯೋಜನೆಗಳ ಚಟುವಟಿಕೆ/ಕಾಮಗಾರಿಗಳನ್ನು ಅಂತರ್ಜಾಲದಲ್ಲಿ ಅಳವಡಿಸಲು ಸಂಕ್ಷಿಪ್ತ ಮಾಹಿತಿ

ಯೋಜನೆಯ ಹೆಸರು:	PMKSY WDC 2.0
ವರ್ಷ:	2022-23
ಕಾಮಗಾರಿಯ/ ಚಟುವಟಿಕೆಯ ಹೆಸರು:	FARM FORESTRY
ಕಾಮಗಾರಿ/ಚಟುವಟಿಕೆಯ ಭಾಯಿಚಿತ್ರ (photo with Lat &Long)	
ಸರ್ವೆ ನಂಬರ್:	234/ಟಿ
ಅಕ್ಷಾಂಶ ಮತ್ತು ರೇಖಾಂಶ:	N15.12982' E77.10617'
ಗ್ರಾಮ:	JOLADARASHI
ತಾಲ್ಲೂಕು:	BALLARI
ಜಿಲ್ಲೆ:	BALLARI
ಕಾಮಗಾರಿ/ ಚಟುವಟಿಕೆಯ ಅಂದಾಜು ಮೊತ್ತ (ರೂಪಾಯಿಗಳಲ್ಲಿ)	3690.00
ಕಾಮಗಾರಿ/ ಚಟುವಟಿಕೆಯ ಕುರಿತು ಸಂಕ್ಷಿಪ್ತ ವಿವರ (ಸಮುದಾಯ ಕಾಮಗಾರಿಯಾಗಿದ್ದರೆ ಅಂದಾಜು ನೀರು ಸಂಗ್ರಹಣೆ (Oubi c Meter), ರಕ್ಷಣಾತ್ಮಕ ನೀರಾವರಿ ಪ್ರದೇಶ, ಫಲಾನುಭವಿಗಳ ಸಂಖ್ಯೆ ವೈಯಕ್ತಿಕ ಕಾಮಗಾರಿಯಾಗಿದ್ದರೆ, ಫಲಾನುಭವಿ ಹೆಸರು, ಚಟುವಟಿಕೆಯಿಂದ ಪಡೆಯುತ್ತಿರುವ ಲಾಭ)	2022-23 ನೇ ಸಾಲಿನ PMKSY WDC 2.0 ಯೋಜನೆಯಡಿ ಕೃಷಿ ಅರಣ್ಯ ಚಟುವಟಿಕೆಯಲ್ಲಿ ಜೋಳದರಾಶಿ ಗ್ರಾಮದ ಮಲ್ಲಿಕಾರ್ಜುನ ತಂದೆ ರುದ್ರಪ್ಪ ಸರ್ವೆನಂ. 234/ಟಿ ರಲ್ಲಿ 0.69 ಹೆ ಪ್ರದೇಶದಲ್ಲಿ 30 ಮಹಾಗನಿ, ಪೇರಲ, ನಿಂಬು, ಸಾಗುವಾನಿ, ನೇರಳೆ, ಸಿಲ್ವರ್, ಕರಿಬೇವು ಇತರ ನೆಡುತೋಪು ನಿರ್ಮಿಸಲಾತ್ಮದೆ. ಇದರಿಂದ 08 ರಿಂದ 10 ವರ್ಷಗಳ ನಂತರ ಅಂದಾಜು ರಿಂದ 1 ರಿಂದ 2 ಲಕ್ಷಗಳ ಲಾಭವನ್ನು ನೀರಿಕ್ಷಿಸಲಾತ್ತದೆ. ಇದರಿಂದ ರೈತನಿಗೆ ಆರ್ಥಿಕ ಅನುಕೂಲವಾಗುತ್ತದೆ


ಅನುಬಂಧ

ಜಲಾನಯನ ಯೋಜನೆಗಳ ಚಟುವಟಿಕೆ/ಕಾಮಗಾರಿಗಳನ್ನು ಅಂತರ್ಜಾಲದಲ್ಲಿ ಅಳವಡಿಸಲು ಸಂಕ್ಷಿಪ್ತ ಮಾಹಿತಿ

ಯೋಜನೆಯ ಹೆಸರು:	PMKSY WDC 2.0
ವರ್ಷ:	2022-23
ಕಾಮಗಾರಿಯ/ ಚಟುವಟಿಕೆಯ ಹೆಸರು:	FARM FORESTRY
ಕಾಮಗಾರಿ/ಚಟುವಟಿಕೆಯ ಭಾಯಿಚಿತ್ರ (photo with Lat &Long)	
ಸರ್ವೆ ನಂಬರ್:	252/1
ಅಕ್ಷಾಂಶ ಮತ್ತು ರೇಖಾಂಶ:	N15.130510' E77.096108'
ಗ್ರಾಮ:	JOLADARASHI
ತಾಲ್ಲೂಕು:	BALLARI
ಜಿಲ್ಲೆ:	BALLARI
ಕಾಮಗಾರಿ/ ಚಟುವಟಿಕೆಯ ಅಂದಾಜು ಮೊತ್ತ (ರೂಪಾಯಿಗಳಲ್ಲಿ)	7995.00
ಕಾಮಗಾರಿ/ ಚಟುವಟಿಕೆಯ ಕುರಿತು ಸಂಕ್ಷಿಪ್ತ ವಿವರ (ಸಮುದಾಯ ಕಾಮಗಾರಿಯಾಗಿದ್ದರೆ ಅಂದಾಜು ನೀರು ಸಂಗ್ರಹಣೆ (Qubi c Met er), ರಕ್ಷಣಾತ್ಮಕ ನೀರಾವರಿ ಪ್ರದೇಶ, ಫಲಾನುಭವಿಗಳ ಸಂಖ್ಯೆ ವೈಯಕ್ತಿಕ ಕಾಮಗಾರಿಯಾಗಿದ್ದರೆ, ಫಲಾನುಭವಿ ಹೆಸರು, ಚಟುವಟಿಕೆಯಿಂದ ಪಡೆಯುತ್ತಿರುವ ಲಾಭ)	2022-23 ನೇ ಸಾಲಿನ PMKSY WDC 2.0 ಯೋಜನೆಯಡಿ ಕೃಷಿ ಅರಣ್ಯ ಚಟುವಟಿಕೆಯಲ್ಲಿ ಜೋಳದರಾಶಿ ಗ್ರಾಮದ ಲೋಕೇಶ್ ತಂದೆ ರಾವಿಂದ್ರ ಗೌಡ ಸರ್ವೆನಂ. 252/1 ರಲ್ಲಿ 1.15 ಹೆ ಪ್ರದೇಶದಲ್ಲಿ 60 ಮಹಾಗನಿ, ಪೇರಲ, ನಿಂಬು, ಸಾಗುವಾನಿ, ನೇರಳೆ, ಸಿಲ್ವರ್, ಕರಿಬೇವು ಇತರೆ ನಡುತೋಪು ನಿರ್ಮಿಸಲಾತ್ಮದೆ. ಇದರಿಂದ 08 ರಿಂದ 10 ವರ್ಷಗಳ ನಂತರ ಅಂದಾಜು ರಿಂದ 1 ರಿಂದ 2 ಲಕ್ಷಗಳ ಲಾಭವನ್ನು ನೀರಿಕ್ಷಿಸಲಾತ್ಮದೆ. ಇದರಿಂದ ರೈತನಿಗೆ ಆರ್ಥಿಕ ಅನುಕೂಲವಾಗುತ್ತದೆ


ಅನುಬಂಧ

ಜಲಾನಯನ ಯೋಜನೆಗಳ ಚಟುವಟಿಕೆ/ಕಾಮಗಾರಿಗಳನ್ನು ಅಂತರ್ಜಾಲದಲ್ಲಿ ಅಳವಡಿಸಲು ಸಂಕ್ಷಿಪ್ತ ಮಾಹಿತಿ

ಯೋಜನೆಯ ಹೆಸರು:	PMKSY WDC 2.0
ವರ್ಷ:	2022-23
ಕಾಮಗಾರಿಯ/ ಚಟುವಟಿಕೆಯ ಹೆಸರು:	FARM FORESTRY
ಕಾಮಗಾರಿ/ಚಟುವಟಿಕೆಯ ಭಾಯಿಚಿತ್ರ (photo with Lat &Long)	
ಸರ್ವೆ ನಂಬರ್:	252/1
ಅಕ್ಷಾಂಶ ಮತ್ತು ರೇಖಾಂಶ:	N15.130408' E77.096009'
ಗ್ರಾಮ:	JOLADARASHI
ತಾಲ್ಲೂಕು:	BALLARI
ಜಿಲ್ಲೆ:	BALLARI
ಕಾಮಗಾರಿ/ ಚಟುವಟಿಕೆಯ ಅಂದಾಜು ಮೊತ್ತ (ರೂಪಾಯಿಗಳಲ್ಲಿ)	7380.00
ಕಾಮಗಾರಿ/ ಚಟುವಟಿಕೆಯ ಕುರಿತು ಸಂಕ್ಷಿಪ್ತ ವಿವರ (ಸಮುದಾಯ ಕಾಮಗಾರಿಯಾಗಿದ್ದರೆ ಅಂದಾಜು ನೀರು ಸಂಗ್ರಹಣೆ (Quic Met er), ರಕ್ಷಣಾತ್ಮಕ ನೀರಾವರಿ ಪ್ರದೇಶ, ಫಲಾನುಭವಿಗಳ ಸಂಖ್ಯೆ ವೈಯಕ್ತಿಕ ಕಾಮಗಾರಿಯಾಗಿದ್ದರೆ, ಫಲಾನುಭವಿ ಹೆಸರು, ಚಟುವಟಿಕೆಯಿಂದ ಪಡೆಯುತ್ತಿರುವ ಲಾಭ)	2022-23 ನೇ ಸಾಲಿನ PMKSY WDC 2.0 ಯೋಜನೆಯಡಿ ಕೃಷಿ ಅರಣ್ಯ ಚಟುವಟಿಕೆಯಲ್ಲಿ ಜೋಳದರಾಶಿ ಗ್ರಾಮದ ಜಯಶ್ರೀ ತಂದೆ ರಾವಿಂದ್ರ ಗೌಡ ಸರ್ವೆನಂ. 252/1 ರಲ್ಲಿ 1.15 ಹೆ ಪ್ರದೇಶದಲ್ಲಿ 60 ಮಹಾಗನಿ, ಪೇರಲ, ನಿಂಬು, ಸಾಗುವಾನಿ, ನೇರಳೆ, ಸಿಲ್ವರ್, ಕರಿಬೇವು ಇತರೆ ನೆಡುತೋಪು ನಿರ್ಮಿಸಲಾತ್ತದೆ. ಇದರಿಂದ 08 ರಿಂದ 10 ವರ್ಷಗಳ ನಂತರ ಅಂದಾಜು ರಿಂದ 1 ರಿಂದ 2 ಲಕ್ಷಗಳ ಲಾಭವನ್ನು ನೀರಿಕ್ಷಿಸಲಾತ್ತದೆ. ಇದರಿಂದ ರೈತನಿಗೆ ಆರ್ಥಿಕ ಅನುಕೂಲವಾಗುತ್ತದೆ


ಅನುಬಂಧ

ಜಲಾನಯನ ಯೋಜನೆಗಳ ಚಟುವಟಿಕೆ/ಕಾಮಗಾರಿಗಳನ್ನು ಅಂತರ್ಜಾಲದಲ್ಲಿ ಅಳವಡಿಸಲು ಸಂಕ್ಷಿಪ್ತ ಮಾಹಿತಿ

ಯೋಜನೆಯ ಹೆಸರು:	PMKSY WDC 2.0
ವರ್ಷ:	2022-23
ಕಾಮಗಾರಿಯ/ ಚಟುವಟಿಕೆಯ ಹೆಸರು:	FARM FORESTRY
ಕಾಮಗಾರಿ/ಚಟುವಟಿಕೆಯ ಭಾಯಿಚಿತ್ರ (photo with Lat &Long)	
ಸರ್ವೆ ನಂಬರ್:	189/2
ಅಕ್ಷಾಂಶ ಮತ್ತು ರೇಖಾಂಶ:	N15.12971' E77.106151'
ಗ್ರಾಮ:	JOLADARASHI
ತಾಲ್ಲೂಕು:	BALLARI
ಜಿಲ್ಲೆ:	BALLARI
ಕಾಮಗಾರಿ/ ಚಟುವಟಿಕೆಯ ಅಂದಾಜು ಮೊತ್ತ (ರೂಪಾಯಿಗಳಲ್ಲಿ)	9225.00
ಕಾಮಗಾರಿ/ ಚಟುವಟಿಕೆಯ ಕುರಿತು ಸಂಕ್ಷಿಪ್ತ ವಿವರ (ಸಮುದಾಯ ಕಾಮಗಾರಿಯಾಗಿದ್ದರೆ ಅಂದಾಜು ನೀರು ಸಂಗ್ರಹಣೆ (Quic Met er), ರಕ್ಷಣಾತ್ಮಕ ನೀರಾವರಿ ಪ್ರದೇಶ, ಫಲಾನುಭವಿಗಳ ಸಂಖ್ಯೆ ವೈಯಕ್ತಿಕ ಕಾಮಗಾರಿಯಾಗಿದ್ದರೆ, ಫಲಾನುಭವಿ ಹೆಸರು, ಚಟುವಟಿಕೆಯಿಂದ ಪಡೆಯುತ್ತಿರುವ ಲಾಭ)	2022-23 ನೇ ಸಾಲಿನ PMKSY WDC 2.0 ಯೋಜನೆಯಡಿ ಕೃಷಿ ಅರಣ್ಯ ಚಟುವಟಿಕೆಯಲ್ಲಿ ಜೋಳದರಾಶಿ ಗ್ರಾಮದ ಜಂಬಣ್ಣ ತಂದೆ ಪಂಪಾಣ್ಣ ಸರ್ವೆನಂ. 189/2 ರಲ್ಲಿ 1.15 ಹೆ ಪ್ರದೇಶದಲ್ಲಿ 75 ಮಹಾಗನಿ, ಪೇರಲ, ನಿಂಬು, ಸಾಗುವಾನಿ, ನೇರಳೆ, ಸಿಲ್ವರ್, ಕರಿಬೇವು ಇತರೆ ನೆಡುತೋಪು ನಿರ್ಮಿಸಲಾತ್ತದೆ. ಇದರಿಂದ 08 ರಿಂದ 10 ವರ್ಷಗಳ ನಂತರ ಅಂದಾಜು ರಿಂದ 1 ರಿಂದ 2 ಲಕ್ಷಗಳ ಲಾಭವನ್ನು ನೀರಿಕ್ಷಿಸಲಾತ್ತದೆ. ಇದರಿಂದ ರೈತನಿಗೆ ಆರ್ಥಿಕ ಅನುಕೂಲವಾಗುತ್ತದೆ


ಅನುಬಂಧ

ಜಲಾನಯನ ಯೋಜನೆಗಳ ಚಟುವಟಿಕೆ/ಕಾಮಗಾರಿಗಳನ್ನು ಅಂತರ್ಜಾಲದಲ್ಲಿ ಅಳವಡಿಸಲು ಸಂಕ್ಷಿಪ್ತ ಮಾಹಿತಿ

ಯೋಜನೆಯ ಹೆಸರು:	PMKSY WDC 2.0
ವರ್ಷ:	2022-23
ಕಾಮಗಾರಿಯ/ ಚಟುವಟಿಕೆಯ ಹೆಸರು:	FARM FORESTRY
ಕಾಮಗಾರಿ/ಚಟುವಟಿಕೆಯ ಭಾಯಿಚಿತ್ರ (photo with Lat &Long)	
ಸರ್ವೆ ನಂಬರ್:	189/1
ಅಕ್ಷಾಂಶ ಮತ್ತು ರೇಖಾಂಶ:	N15.12973' E77.106157'
ಗ್ರಾಮ:	JOLADARASHI
ತಾಲ್ಲೂಕು:	BALLARI
ಜಿಲ್ಲೆ:	BALLARI
ಕಾಮಗಾರಿ/ ಚಟುವಟಿಕೆಯ ಅಂದಾಜು ಮೊತ್ತ (ರೂಪಾಯಿಗಳಲ್ಲಿ)	7995.00
ಕಾಮಗಾರಿ/ ಚಟುವಟಿಕೆಯ ಕುರಿತು ಸಂಕ್ಷಿಪ್ತ ವಿವರ (ಸಮುದಾಯ ಕಾಮಗಾರಿಯಾಗಿದ್ದರೆ ಅಂದಾಜು ನೀರು ಸಂಗ್ರಹಣೆ (Quib Meter), ರಕ್ಷಣಾತ್ಮಕ ನೀರಾವರಿ ಪ್ರದೇಶ, ಫಲಾನುಭವಿಗಳ ಸಂಖ್ಯೆ ವೈಯಕ್ತಿಕ ಕಾಮಗಾರಿಯಾಗಿದ್ದರೆ, ಫಲಾನುಭವಿ ಹೆಸರು, ಚಟುವಟಿಕೆಯಿಂದ ಪಡೆಯುತ್ತಿರುವ ಲಾಭ)	2022-23 ನೇ ಸಾಲಿನ PMKSY WDC 2.0 ಯೋಜನೆಯಡಿ ಕೃಷಿ ಅರಣ್ಯ ಚಟುವಟಿಕೆಯಲ್ಲಿ ಜೋಳದರಾಶಿ ಗ್ರಾಮದ ಚಿನ್ನಮ್ಮ ಗಂಡ ಚಿದಾನಂದ ಸರ್ವೆನಂ. 189/1 ರಲ್ಲಿ 1.80 ಹೆ ಪ್ರದೇಶದಲ್ಲಿ 65 ಮಹಾಗನಿ, ಪೇರಲ, ನಿಂಬು, ಸಾಗುವಾನಿ, ನೇರಳೆ, ಸಿಲ್ವರ್, ಕರಿಬೇವು ಇತರೆ ನೆಡುತೋಪು ನಿರ್ಮಿಸಲಾಗುತ್ತದೆ. ಇದರಿಂದ 08 ರಿಂದ 10 ವರ್ಷಗಳ ನಂತರ ಅಂದಾಜು ರಿಂದ 1 ರಿಂದ 2 ಲಕ್ಷಗಳ ಲಾಭವನ್ನು ನೀರಿಕ್ಷಿಸಲಾಗುತ್ತದೆ. ಇದರಿಂದ ರೈತನಿಗೆ ಆರ್ಥಿಕ ಅನುಕೂಲವಾಗುತ್ತದೆ

ಅನುಬಂಧ

ಜಲಾನಯನ ಯೋಜನೆಗಳ ಚಟುವಟಿಕೆ/ಕಾಮಗಾರಿಗಳನ್ನು ಅಂತರ್ಜಾಲದಲ್ಲಿ ಅಳವಡಿಸಲು ಸಂಕ್ಷಿಪ್ತ ಮಾಹಿತಿ

ಯೋಜನೆಯ ಹೆಸರು:	PMKSY WDC 2.0
ವರ್ಷ:	2022-23
ಕಾಮಗಾರಿಯ/ ಚಟುವಟಿಕೆಯ ಹೆಸರು:	FARM FORESTRY
ಕಾಮಗಾರಿ/ಚಟುವಟಿಕೆಯ ಭಾಯಿಚಿತ್ರ (photo with Lat &Long)	
ಸರ್ವೆ ನಂಬರ್:	189/1
ಅಕ್ಷಾಂಶ ಮತ್ತು ರೇಖಾಂಶ:	N15.147160' E77.1035'
ಗ್ರಾಮ:	JOLADARASHI
ತಾಲ್ಲೂಕು:	BALLARI
ಜಿಲ್ಲೆ:	BALLARI
ಕಾಮಗಾರಿ/ ಚಟುವಟಿಕೆಯ ಅಂದಾಜು ಮೊತ್ತ (ರೂಪಾಯಿಗಳಲ್ಲಿ)	12300.00
ಕಾಮಗಾರಿ/ ಚಟುವಟಿಕೆಯ ಕುರಿತು ಸಂಕ್ಷಿಪ್ತ ವಿವರ (ಸಮುದಾಯ ಕಾಮಗಾರಿಯಾಗಿದ್ದರೆ ಅಂದಾಜು ನೀರು ಸಂಗ್ರಹಣೆ (Quic Met er), ರಕ್ಷಣಾತ್ಮಕ ನೀರಾವರಿ ಪ್ರದೇಶ, ಫಲಾನುಭವಿಗಳ ಸಂಖ್ಯೆ ವೈಯಕ್ತಿಕ ಕಾಮಗಾರಿಯಾಗಿದ್ದರೆ, ಫಲಾನುಭವಿ ಹೆಸರು, ಚಟುವಟಿಕೆಯಿಂದ ಪಡೆಯುತ್ತಿರುವ ಲಾಭ)	2022-23 ನೇ ಸಾಲಿನ PMKSY WDC 2.0 ಯೋಜನೆಯಡಿ ಕೃಷಿ ಅರಣ್ಯ ಚಟುವಟಿಕೆಯಲ್ಲಿ ಜೋಳದರಾಶಿ ಗ್ರಾಮದ ಶಿವಮ್ಮ ಗಂಡ ಶಿವಪ್ಪ ಸರ್ವೆನಂ. 189/1ರಲ್ಲಿ 1.80 ಹೆ ಪ್ರದೇಶದಲ್ಲಿ 100 ಮಹಾಗನಿ, ಪೇರಲ, ನಿಂಬು, ಸಾಗುವಾನಿ, ನೇರಳೆ, ಸಿಲ್ವರ್, ಕರಿಬೇವು ಇತರೆ ನೆಡುತೋಪು ನಿರ್ಮಿಸಲಾತ್ತದೆ. ಇದರಿಂದ 08 ರಿಂದ 10 ವರ್ಷಗಳ ನಂತರ ಅಂದಾಜು ರಿಂದ 1 ರಿಂದ 2 ಲಕ್ಷಗಳ ಲಾಭವನ್ನು ನೀರಿಕ್ಷಿಸಲಾತ್ತದೆ. ಇದರಿಂದ ರೈತನಿಗೆ ಆರ್ಥಿಕ ಅನುಕೂಲವಾಗುತ್ತದೆ

ಅನುಬಂಧ

ಜಲಾನಯನ ಯೋಜನೆಗಳ ಚಟುವಟಿಕೆ/ಕಾಮಗಾರಿಗಳನ್ನು ಅಂತರ್ಜಾಲದಲ್ಲಿ ಅಳವಡಿಸಲು ಸಂಕ್ಷಿಪ್ತ ಮಾಹಿತಿ

ಯೋಜನೆಯ ಹೆಸರು:	PMKSY WDC 2.0
ವರ್ಷ:	2022-23
ಕಾಮಗಾರಿಯ/ ಚಟುವಟಿಕೆಯ ಹೆಸರು:	FARM FORESTRY
ಕಾಮಗಾರಿ/ಚಟುವಟಿಕೆಯ ಭಾಯಿಚಿತ್ರ (photo with Lat &Long)	
ಸರ್ವೆ ನಂಬರ್:	207ಬಿ/1
ಅಕ್ಷಾಂಶ ಮತ್ತು ರೇಖಾಂಶ:	N15.144370' E77.106369'
ಗ್ರಾಮ:	JOLADARASHI
ತಾಲ್ಲೂಕು:	BALLARI
ಜಿಲ್ಲೆ:	BALLARI
ಕಾಮಗಾರಿ/ ಚಟುವಟಿಕೆಯ ಅಂದಾಜು ಮೊತ್ತ (ರೂಪಾಯಿಗಳಲ್ಲಿ)	11070.00
ಕಾಮಗಾರಿ/ ಚಟುವಟಿಕೆಯ ಕುರಿತು ಸಂಕ್ಷಿಪ್ತ ವಿವರ (ಸಮುದಾಯ ಕಾಮಗಾರಿಯಾಗಿದ್ದರೆ ಅಂದಾಜು ನೀರು ಸಂಗ್ರಹಣೆ (Quib Meter), ರಕ್ಷಣಾತ್ಮಕ ನೀರಾವರಿ ಪ್ರದೇಶ, ಫಲಾನುಭವಿಗಳ ಸಂಖ್ಯೆ ವೈಯಕ್ತಿಕ ಕಾಮಗಾರಿಯಾಗಿದ್ದರೆ, ಫಲಾನುಭವಿ ಹೆಸರು, ಚಟುವಟಿಕೆಯಿಂದ ಪಡೆಯುತ್ತಿರುವ ಲಾಭ)	2022-23 ನೇ ಸಾಲಿನ PMKSY WDC 2.0 ಯೋಜನೆಯಡಿ ಕೃಷಿ ಅರಣ್ಯ ಚಟುವಟಿಕೆಯಲ್ಲಿ ಜೋಳದರಾಶಿ ಗ್ರಾಮದ ಎಂ. ಮಲ್ಲಿಕಾರ್ಜುನ ತಂದೆ ವೀರಭದ್ರಪ್ಪ ಸರ್ವೆನಂ. 207ಬಿ/1ರಲ್ಲಿ 1.30 ಹೆ ಪ್ರದೇಶದಲ್ಲಿ 90 ಮಹಾಗನಿ, ಪೇರಲ, ನಿಂಬು, ಸಾಗುವಾನಿ, ನೇರಳೆ, ಸಿಲ್ವರ್, ಕರಿಬೇವು ಇತರೆ ನೆಡುತೋಪು ನಿರ್ಮಿಸಲಾತ್ರೆದೆ. ಇದರಿಂದ 08 ರಿಂದ 10 ವರ್ಷಗಳ ನಂತರ ಅಂದಾಜು ರಿಂದ 1 ರಿಂದ 2 ಲಕ್ಷಗಳ ಲಾಭವನ್ನು ನೀರಿಕ್ಷಿಸಲಾತ್ರೆದೆ. ಇದರಿಂದ ರೈತನಿಗೆ ಆರ್ಥಿಕ ಅನುಕೂಲವಾಗುತ್ತದೆ


ಅನುಬಂಧ

ಜಲಾನಯನ ಯೋಜನೆಗಳ ಚಟುವಟಿಕೆ/ಕಾಮಗಾರಿಗಳನ್ನು ಅಂತರ್ಜಾಲದಲ್ಲಿ ಅಳವಡಿಸಲು ಸಂಕ್ಷಿಪ್ತ ಮಾಹಿತಿ

ಯೋಜನೆಯ ಹೆಸರು:	PMKSY WDC 2.0
ವರ್ಷ:	2022-23
ಕಾಮಗಾರಿಯ/ ಚಟುವಟಿಕೆಯ ಹೆಸರು:	FARM FORESTRY
ಕಾಮಗಾರಿ/ಚಟುವಟಿಕೆಯ ಭಾಯಿಚಿತ್ರ (photo with Lat &Long)	
ಸರ್ವೆ ನಂಬರ್:	138
ಅಕ್ಷಾಂಶ ಮತ್ತು ರೇಖಾಂಶ:	N15.137501' E77.088322'
ಗ್ರಾಮ:	JOLADARASHI
ತಾಲ್ಲೂಕು:	BALLARI
ಜಿಲ್ಲೆ:	BALLARI
ಕಾಮಗಾರಿ/ ಚಟುವಟಿಕೆಯ ಅಂದಾಜು ಮೊತ್ತ (ರೂಪಾಯಿಗಳಲ್ಲಿ)	27060.00
ಕಾಮಗಾರಿ/ ಚಟುವಟಿಕೆಯ ಕುರಿತು ಸಂಕ್ಷಿಪ್ತ ವಿವರ (ಸಮುದಾಯ ಕಾಮಗಾರಿಯಾಗಿದ್ದರೆ ಅಂದಾಜು ನೀರು ಸಂಗ್ರಹಣೆ (Quic Met er), ರಕ್ಷಣಾತ್ಮಕ ನೀರಾವರಿ ಪ್ರದೇಶ, ಫಲಾನುಭವಿಗಳ ಸಂಖ್ಯೆ ವೈಯಕ್ತಿಕ ಕಾಮಗಾರಿಯಾಗಿದ್ದರೆ, ಫಲಾನುಭವಿ ಹೆಸರು, ಚಟುವಟಿಕೆಯಿಂದ ಪಡೆಯುತ್ತಿರುವ ಲಾಭ)	2022-23 ನೇ ಸಾಲಿನ PMKSY WDC 2.0 ಯೋಜನೆಯಡಿ ಕೃಷಿ ಅರಣ್ಯ ಚಟುವಟಿಕೆಯಲ್ಲಿ ಜೋಳದರಾಶಿ ಗ್ರಾಮದ ಅಶ್ವತ ನಾರಾಯಣ ತಂದೆ ತಿಮ್ಮರೆಡ್ಡಿ ಸರ್ವೆನಂ. 138 ರಲ್ಲಿ 3.70 ಹೆ ಪ್ರದೇಶದಲ್ಲಿ 220 ಮಹಾಗನಿ, ಪೇರಲ, ನಿಂಬು, ಸಾಗುವಾನಿ, ನೇರಳೆ, ಸಿಲ್ವರ್, ಕರಿಬೇವು ಇತರೆ ನೆಡುತೋಪು ನಿರ್ಮಿಸಲಾತ್ತದೆ. ಇದರಿಂದ 08 ರಿಂದ 10 ವರ್ಷಗಳ ನಂತರ ಅಂದಾಜು ರಿಂದ 1 ರಿಂದ 2 ಲಕ್ಷಗಳ ಲಾಭವನ್ನು ನೀರಿಕ್ಷಿಸಲಾತ್ತದೆ. ಇದರಿಂದ ರೈತನಿಗೆ ಆರ್ಥಿಕ ಅನುಕೂಲವಾಗುತ್ತದೆ

ಅನುಬಂಧ

ಜಲಾನಯನ ಯೋಜನೆಗಳ ಚಟುವಟಿಕೆ/ಕಾಮಗಾರಿಗಳನ್ನು ಅಂತರ್ಜಾಲದಲ್ಲಿ ಅಳವಡಿಸಲು ಸಂಕ್ಷಿಪ್ತ ಮಾಹಿತಿ

ಯೋಜನೆಯ ಹೆಸರು:	PMKSY WDC 2.0
ವರ್ಷ:	2022-23
ಕಾಮಗಾರಿಯ/ ಚಟುವಟಿಕೆಯ ಹೆಸರು:	FARM FORESTRY
ಕಾಮಗಾರಿ/ಚಟುವಟಿಕೆಯ ಭಾಯಿಚಿತ್ರ (photo with Lat &Long)	
ಸರ್ವೆ ನಂಬರ್:	144/ಬಿ
ಅಕ್ಷಾಂಶ ಮತ್ತು ರೇಖಾಂಶ:	N15.152070' E77.088702'
ಗ್ರಾಮ:	MEENAHALLI
ತಾಲ್ಲೂಕು:	BALLARI
ಜಿಲ್ಲೆ:	BALLARI
ಕಾಮಗಾರಿ/ ಚಟುವಟಿಕೆಯ ಅಂದಾಜು ಮೊತ್ತ (ರೂಪಾಯಿಗಳಲ್ಲಿ)	12300.00
ಕಾಮಗಾರಿ/ ಚಟುವಟಿಕೆಯ ಕುರಿತು ಸಂಕ್ಷಿಪ್ತ ವಿವರ (ಸಮುದಾಯ ಕಾಮಗಾರಿಯಾಗಿದ್ದರೆ ಅಂದಾಜು ನೀರು ಸಂಗ್ರಹಣೆ (Quib Meter), ರಕ್ಷಣಾತ್ಮಕ ನೀರಾವರಿ ಪ್ರದೇಶ, ಫಲಾನುಭವಿಗಳ ಸಂಖ್ಯೆ ವೈಯಕ್ತಿಕ ಕಾಮಗಾರಿಯಾಗಿದ್ದರೆ, ಫಲಾನುಭವಿ ಹೆಸರು, ಚಟುವಟಿಕೆಯಿಂದ ಪಡೆಯುತ್ತಿರುವ ಲಾಭ)	2022-23 ನೇ ಸಾಲಿನ PMKSY WDC 2.0 ಯೋಜನೆಯಡಿ ಕೃಷಿ ಅರಣ್ಯ ಚಟುವಟಿಕೆಯಲ್ಲಿ ಮೀನಹಳ್ಳಿ ಗ್ರಾಮದ ಲಕ್ಷ್ಮಿ ಗಂಡ ರಾಮಂಜಯ್ಯ ಸರ್ವೆನಂ. 144/ಬಿ ರಲ್ಲಿ 3.70 ಹೆ ಪ್ರದೇಶದಲ್ಲಿ 100 ಮಹಾಗನಿ, ಪೇರಲ, ನಿಂಬು, ಸಾಗುವಾನಿ, ನೇರಳೆ, ಸಿಲ್ವರ್, ಕರಿಬೇವು ಇತರೆ ನೆಡುತೋಪು ನಿರ್ಮಿಸಲಾಗುತ್ತದೆ. ಇದರಿಂದ 08 ರಿಂದ 10 ವರ್ಷಗಳ ನಂತರ ಅಂದಾಜು ರಿಂದ 1 ರಿಂದ 2 ಲಕ್ಷಗಳ ಲಾಭವನ್ನು ನೀರಿಕ್ಷಿಸಲಾಗುತ್ತದೆ. ಇದರಿಂದ ರೈತನಿಗೆ ಆರ್ಥಿಕ ಅನುಕೂಲವಾಗುತ್ತದೆ


ಅನುಬಂಧ

ಜಲಾನಯನ ಯೋಜನೆಗಳ ಚಟುವಟಿಕೆ/ಕಾಮಗಾರಿಗಳನ್ನು ಅಂತರ್ಜಾಲದಲ್ಲಿ ಅಳವಡಿಸಲು ಸಂಕ್ಷಿಪ್ತ ಮಾಹಿತಿ

ಯೋಜನೆಯ ಹೆಸರು:	PMKSY WDC 2.0
ವರ್ಷ:	202-23
ಕಾಮಗಾರಿಯ/ ಚಟುವಟಿಕೆಯ ಹೆಸರು:	FARM FORESTRY
ಕಾಮಗಾರಿ/ಚಟುವಟಿಕೆಯ ಭಾಯಿಚಿತ್ರ (photo with Lat &Long)	
ಸರ್ವೆ ನಂಬರ್:	153
ಅಕ್ಷಾಂಶ ಮತ್ತು ರೇಖಾಂಶ:	N15.152101' E77.086378'
ಗ್ರಾಮ:	MEENAHALLI
ತಾಲ್ಲೂಕು:	BALLARI
ಜಿಲ್ಲೆ:	BALLARI
ಕಾಮಗಾರಿ/ ಚಟುವಟಿಕೆಯ ಅಂದಾಜು ಮೊತ್ತ (ರೂಪಾಯಿಗಳಲ್ಲಿ)	22755.00
ಕಾಮಗಾರಿ/ ಚಟುವಟಿಕೆಯ ಕುರಿತು ಸಂಕ್ಷಿಪ್ತ ವಿವರ (ಸಮುದಾಯ ಕಾಮಗಾರಿಯಾಗಿದ್ದರೆ ಅಂದಾಜು ನೀರು ಸಂಗ್ರಹಣೆ (Quic Met er), ರಕ್ಷಣಾತ್ಮಕ ನೀರಾವರಿ ಪ್ರದೇಶ, ಫಲಾನುಭವಿಗಳ ಸಂಖ್ಯೆ ವೈಯಕ್ತಿಕ ಕಾಮಗಾರಿಯಾಗಿದ್ದರೆ, ಫಲಾನುಭವಿ ಹೆಸರು, ಚಟುವಟಿಕೆಯಿಂದ ಪಡೆಯುತ್ತಿರುವ ಲಾಭ)	2022-23 ನೇ ಸಾಲಿನ PMKSY WDC 2.0 ಯೋಜನೆಯಡಿ ಕೃಷಿ ಅರಣ್ಯ ಚಟುವಟಿಕೆಯಲ್ಲಿ ಮೀನಹಳ್ಳಿ ಗ್ರಾಮದ ವಿ. ತಿಮ್ಮಪ್ಪ ತಂದೆ ಈರಪ್ಪ ಸರ್ವೆನಂ. 153 ರಲ್ಲಿ 1.08 ಹೆ ಪ್ರದೇಶದಲ್ಲಿ 185 ಮಹಾಗನಿ, ಪೇರಲ, ನಿಂಬು, ಸಾಗುವಾನಿ, ನೇರಳೆ, ಸಿಲ್ವರ್, ಕರಿಬೇವು ಇತರೆ ನೆಡುತೋಪು ನಿರ್ಮಿಸಲಾಗುತ್ತದೆ. ಇದರಿಂದ 08 ರಿಂದ 10 ವರ್ಷಗಳ ನಂತರ ಅಂದಾಜು ರಿಂದ 1 ರಿಂದ 2 ಲಕ್ಷಗಳ ಲಾಭವನ್ನು ನೀರಿಕ್ಷಿಸಲಾಗುತ್ತದೆ. ಇದರಿಂದ ರೈತನಿಗೆ ಆರ್ಥಿಕ ಅನುಕೂಲವಾಗುತ್ತದೆ


ಅನುಬಂಧ

ಜಲಾನಯನ ಯೋಜನೆಗಳ ಚಟುವಟಿಕೆ/ಕಾಮಗಾರಿಗಳನ್ನು ಅಂತರ್ಜಾಲದಲ್ಲಿ ಅಳವಡಿಸಲು ಸಂಕ್ಷಿಪ್ತ ಮಾಹಿತಿ

ಯೋಜನೆಯ ಹೆಸರು:	PMKSY WDC 2.0
ವರ್ಷ:	2022-23
ಕಾಮಗಾರಿಯ/ ಚಟುವಟಿಕೆಯ ಹೆಸರು:	FARM FORESTRY
ಕಾಮಗಾರಿ/ಚಟುವಟಿಕೆಯ ಭಾಯಿಚಿತ್ರ (photo with Lat &Long)	
ಸರ್ವೆ ನಂಬರ್:	149/ಎ
ಅಕ್ಷಾಂಶ ಮತ್ತು ರೇಖಾಂಶ:	N15.151933' E77.084897'
ಗ್ರಾಮ:	MEENAHALLI
ತಾಲ್ಲೂಕು:	BALLARI
ಜಿಲ್ಲೆ:	BALLARI
ಕಾಮಗಾರಿ/ ಚಟುವಟಿಕೆಯ ಅಂದಾಜು ಮೊತ್ತ (ರೂಪಾಯಿಗಳಲ್ಲಿ)	18450.00
ಕಾಮಗಾರಿ/ ಚಟುವಟಿಕೆಯ ಕುರಿತು ಸಂಕ್ಷಿಪ್ತ ವಿವರ (ಸಮುದಾಯ ಕಾಮಗಾರಿಯಾಗಿದ್ದರೆ ಅಂದಾಜು ನೀರು ಸಂಗ್ರಹಣೆ (Quic Meter), ರಕ್ಷಣಾತ್ಮಕ ನೀರಾವರಿ ಪ್ರದೇಶ, ಫಲಾನುಭವಿಗಳ ಸಂಖ್ಯೆ ವೈಯಕ್ತಿಕ ಕಾಮಗಾರಿಯಾಗಿದ್ದರೆ, ಫಲಾನುಭವಿ ಹೆಸರು, ಚಟುವಟಿಕೆಯಿಂದ ಪಡೆಯುತ್ತಿರುವ ಲಾಭ)	2022-23 ನೇ ಸಾಲಿನ PMKSY WDC 2.0 ಯೋಜನೆಯಡಿ ಕೃಷಿ ಅರಣ್ಯ ಚಟುವಟಿಕೆಯಲ್ಲಿ ಮೀನಹಳ್ಳಿ ಗ್ರಾಮದ ವೀರಣ್ಣಗೌಡ್ ಸರ್ವೆನಂ. 149 ರಲ್ಲಿ 1.08 ಹೆ ಪ್ರದೇಶದಲ್ಲಿ 150 ಮಹಾಗನಿ, ಪೇರಲ, ನಿಂಬು, ಸಾಗುವಾನಿ, ನೇರಳೆ, ಸಿಲ್ವರ್, ಕರಿಬೇವು ಇತರೆ ನೆಡುತೋಪು ನಿರ್ಮಿಸಲಾತ್ತದೆ. ಇದರಿಂದ 08 ರಿಂದ 10 ವರ್ಷಗಳ ನಂತರ ಅಂದಾಜು ರಿಂದ 1 ರಿಂದ 2 ಲಕ್ಷಗಳ ಲಾಭವನ್ನು ನೀರಿಕ್ಷಿಸಲಾತ್ತದೆ. ಇದರಿಂದ ರೈತನಿಗೆ ಆರ್ಥಿಕ ಅನುಕೂಲವಾಗುತ್ತದೆ

ಅನುಬಂಧ

ಜಲಾನಯನ ಯೋಜನೆಗಳ ಚಟುವಟಿಕೆ/ಕಾಮಗಾರಿಗಳನ್ನು ಅಂತರ್ಜಾಲದಲ್ಲಿ ಅಳವಡಿಸಲು ಸಂಕ್ಷಿಪ್ತ ಮಾಹಿತಿ

ಯೋಜನೆಯ ಹೆಸರು:	PMKSY WDC 2.0
ವರ್ಷ:	2022-23
ಕಾಮಗಾರಿಯ/ ಚಟುವಟಿಕೆಯ ಹೆಸರು:	FARM FORESTRY
ಕಾಮಗಾರಿ/ಚಟುವಟಿಕೆಯ ಭಾಯಿಚಿತ್ರ (photo with Lat &Long)	
ಸರ್ವೆ ನಂಬರ್:	149/ಬಿ
ಅಕ್ಷಾಂಶ ಮತ್ತು ರೇಖಾಂಶ:	N15.1515507' E77.088577'
ಗ್ರಾಮ:	MEENAHALLI
ತಾಲ್ಲೂಕು:	BALLARI
ಜಿಲ್ಲೆ:	BALLARI
ಕಾಮಗಾರಿ/ ಚಟುವಟಿಕೆಯ ಅಂದಾಜು ಮೊತ್ತ (ರೂಪಾಯಿಗಳಲ್ಲಿ)	23985.00
ಕಾಮಗಾರಿ/ ಚಟುವಟಿಕೆಯ ಕುರಿತು ಸಂಕ್ಷಿಪ್ತ ವಿವರ (ಸಮುದಾಯ ಕಾಮಗಾರಿಯಾಗಿದ್ದರೆ ಅಂದಾಜು ನೀರು ಸಂಗ್ರಹಣೆ (Quib Meter), ರಕ್ಷಣಾತ್ಮಕ ನೀರಾವರಿ ಪ್ರದೇಶ, ಫಲಾನುಭವಿಗಳ ಸಂಖ್ಯೆ ವೈಯಕ್ತಿಕ ಕಾಮಗಾರಿಯಾಗಿದ್ದರೆ, ಫಲಾನುಭವಿ ಹೆಸರು, ಚಟುವಟಿಕೆಯಿಂದ ಪಡೆಯುತ್ತಿರುವ ಲಾಭ)	2022-23 ನೇ ಸಾಲಿನ PMKSY WDC 2.0 ಯೋಜನೆಯಡಿ ಕೃಷಿ ಅರಣ್ಯ ಚಟುವಟಿಕೆಯಲ್ಲಿ ಮೀನಹಳ್ಳಿ ಗ್ರಾಮದ ಟಿ. ಹುಲಿಗಮ್ಮ ತಾಯಿ ಈಶ್ವರಮ್ಮ ಸರ್ವೆನಂ. 149/ಬಿ ರಲ್ಲಿ 1.08 ಹೆ ಪ್ರದೇಶದಲ್ಲಿ 195 ಮಹಾಗನಿ, ಪೇರಲ, ನಿಂಬು, ಸಾಗುವಾನಿ, ನೇರಳೆ, ಸಿಲ್ವರ್, ಕರಿಬೇವು ಇತರೆ ನೆಡುತೋಪು ನಿರ್ಮಿಸಲಾತ್ತದೆ. ಇದರಿಂದ 08 ರಿಂದ 10 ವರ್ಷಗಳ ನಂತರ ಅಂದಾಜು ರಿಂದ 1 ರಿಂದ 2 ಲಕ್ಷಗಳ ಲಾಭವನ್ನು ನೀರಿಕ್ಷಿಸಲಾತ್ತದೆ. ಇದರಿಂದ ರೈತನಿಗೆ ಆರ್ಥಿಕ ಅನುಕೂಲವಾಗುತ್ತದೆ


ಅನುಬಂಧ

ಜಲಾನಯನ ಯೋಜನೆಗಳ ಚಟುವಟಿಕೆ/ಕಾಮಗಾರಿಗಳನ್ನು ಅಂತರ್ಜಾಲದಲ್ಲಿ ಅಳವಡಿಸಲು ಸಂಕ್ಷಿಪ್ತ ಮಾಹಿತಿ

ಯೋಜನೆಯ ಹೆಸರು:	PMKSY WDC 2.0
ವರ್ಷ:	2022-32
ಕಾಮಗಾರಿಯ/ ಚಟುವಟಿಕೆಯ ಹೆಸರು:	FARM FORESTRY
ಕಾಮಗಾರಿ/ಚಟುವಟಿಕೆಯ ಭಾಯಿಚಿತ್ರ (photo with Lat &Long)	
ಸರ್ವೆ ನಂಬರ್:	149/ಸಿ
ಅಕ್ಷಾಂಶ ಮತ್ತು ರೇಖಾಂಶ:	N15.140284' E77.09288'
ಗ್ರಾಮ:	MEENAHALLI
ತಾಲ್ಲೂಕು:	BALLARI
ಜಿಲ್ಲೆ:	BALLARI
ಕಾಮಗಾರಿ/ ಚಟುವಟಿಕೆಯ ಅಂದಾಜು ಮೊತ್ತ (ರೂಪಾಯಿಗಳಲ್ಲಿ)	11685.00
ಕಾಮಗಾರಿ/ ಚಟುವಟಿಕೆಯ ಕುರಿತು ಸಂಕ್ಷಿಪ್ತ ವಿವರ (ಸಮುದಾಯ ಕಾಮಗಾರಿಯಾಗಿದ್ದರೆ ಅಂದಾಜು ನೀರು ಸಂಗ್ರಹಣೆ (Quibic Meter), ರಕ್ಷಣಾತ್ಮಕ ನೀರಾವರಿ ಪ್ರದೇಶ, ಫಲಾನುಭವಿಗಳ ಸಂಖ್ಯೆ ವೈಯಕ್ತಿಕ ಕಾಮಗಾರಿಯಾಗಿದ್ದರೆ, ಫಲಾನುಭವಿ ಹೆಸರು, ಚಟುವಟಿಕೆಯಿಂದ ಪಡೆಯುತ್ತಿರುವ ಲಾಭ)	2022-23 ನೇ ಸಾಲಿನ PMKSY WDC 2.0 ಯೋಜನೆಯಡಿ ಕೃಷಿ ಅರಣ್ಯ ಚಟುವಟಿಕೆಯಲ್ಲಿ ಮೀನಹಳ್ಳಿ ಗ್ರಾಮದ ವೆಂಕಟೇಶ ತಂದೆ ಅಂಜನಯ್ಯ ಸರ್ವೆನಂ. 149/ಸಿ ರಲ್ಲಿ 1.0 ಹೆ ಪ್ರದೇಶದಲ್ಲಿ 95 ಮಹಾಗನಿ, ಪೇರಲ, ನಿಂಬು, ಸಾಗುವಾನಿ, ನೇರಳೆ, ಸಿಲ್ವರ್, ಕರಿಬೇವು ಇತರೆ ನೆಡುತೋಪು ನಿರ್ಮಿಸಲಾತ್ತದೆ. ಇದರಿಂದ 08 ರಿಂದ 10 ವರ್ಷಗಳ ನಂತರ ಅಂದಾಜು ರಿಂದ 1 ರಿಂದ 2 ಲಕ್ಷಗಳ ಲಾಭವನ್ನು ನೀರಿಕ್ಷಿಸಲಾತ್ತದೆ. ಇದರಿಂದ ರೈತನಿಗೆ ಆರ್ಥಿಕ ಅನುಕೂಲವಾಗುತ್ತದೆ


ಅನುಬಂಧ

ಜಲಾನಯನ ಯೋಜನೆಗಳ ಚಟುವಟಿಕೆ/ಕಾಮಗಾರಿಗಳನ್ನು ಅಂತರ್ಜಾಲದಲ್ಲಿ ಅಳವಡಿಸಲು ಸಂಕ್ಷಿಪ್ತ ಮಾಹಿತಿ

ಯೋಜನೆಯ ಹೆಸರು:	PMKSY WDC 2.0
ವರ್ಷ:	2022-23
ಕಾಮಗಾರಿಯ/ ಚಟುವಟಿಕೆಯ ಹೆಸರು:	FARM FORESTRY
ಕಾಮಗಾರಿ/ಚಟುವಟಿಕೆಯ ಛಾಯಚಿತ್ರ (photo with Lat &Long)	
ಸರ್ವೆ ನಂಬರ್:	149/ಡಿ
ಅಕ್ಷಾಂಶ ಮತ್ತು ರೇಖಾಂಶ:	N15.140740' E77.090720'
ಗ್ರಾಮ:	MEENAHALLI
ತಾಲ್ಲೂಕು:	BALLARI
ಜಿಲ್ಲೆ:	BALLARI
ಕಾಮಗಾರಿ/ ಚಟುವಟಿಕೆಯ ಅಂದಾಜು ಮೊತ್ತ (ರೂಪಾಯಿಗಳಲ್ಲಿ)	12300.00
ಕಾಮಗಾರಿ/ ಚಟುವಟಿಕೆಯ ಕುರಿತು ಸಂಕ್ಷಿಪ್ತ ವಿವರ (ಸಮುದಾಯ ಕಾಮಗಾರಿಯಾಗಿದ್ದರೆ ಅಂದಾಜು ನೀರು ಸಂಗ್ರಹಣೆ (Oubi c Meter), ರಕ್ಷಣಾತ್ಮಕ ನೀರಾವರಿ ಪ್ರದೇಶ, ಫಲಾನುಭವಿಗಳ ಸಂಖ್ಯೆ ವೈಯಕ್ತಿಕ ಕಾಮಗಾರಿಯಾಗಿದ್ದರೆ, ಫಲಾನುಭವಿ ಹೆಸರು, ಚಟುವಟಿಕೆಯಿಂದ ಪಡೆಯುತ್ತಿರುವ ಲಾಭ)	2022-23 ನೇ ಸಾಲಿನ PMKSY WDC 2.0 ಯೋಜನೆಯಡಿ ಕೃಷಿ ಅರಣ್ಯ ಚಟುವಟಿಕೆಯಲ್ಲಿ ಮೀನಹಳ್ಳಿ ಗ್ರಾಮದ ನಿಂಗಮ್ಮ ಗಂಡ ರಾಮಂಜನಿ ಸರ್ವೆನಂ. 149/ಡಿ ರಲ್ಲಿ 1.0 ಹೆ ಪ್ರದೇಶದಲ್ಲಿ 100 ಮಹಾಗನಿ, ಪೇರಲ, ನಿಂಬು, ಸಾಗುವಾನಿ, ನೇರಳೆ, ಸಿಲ್ವರ್, ಕರಿಬೇವು ಇತರೆ ನೆಡುತೋಪು ನಿರ್ಮಿಸಲಾತ್ತದೆ. ಇದರಿಂದ 08 ರಿಂದ 10 ವರ್ಷಗಳ ನಂತರ ಅಂದಾಜು ರಿಂದ 1 ರಿಂದ 2 ಲಕ್ಷಗಳ ಲಾಭವನ್ನು ನೀರಿಕ್ಷಿಸಲಾತ್ತದೆ. ಇದರಿಂದ ರೈತನಿಗೆ ಆರ್ಥಿಕ ಅನುಕೂಲವಾಗುತ್ತದೆ


ಅನುಬಂಧ

ಜಲಾನಯನ ಯೋಜನೆಗಳ ಚಟುವಟಿಕೆ/ಕಾಮಗಾರಿಗಳನ್ನು ಅಂತರ್ಜಾಲದಲ್ಲಿ ಅಳವಡಿಸಲು ಸಂಕ್ಷಿಪ್ತ ಮಾಹಿತಿ

ಯೋಜನೆಯ ಹೆಸರು:	PMKSY WDC 2.0
ವರ್ಷ:	2022-23
ಕಾಮಗಾರಿಯ/ ಚಟುವಟಿಕೆಯ ಹೆಸರು:	FARM FORESTRY
ಕಾಮಗಾರಿ/ಚಟುವಟಿಕೆಯ ಭಾಯಿಚಿತ್ರ (photo with Lat &Long)	
ಸರ್ವೆ ನಂಬರ್:	149/ಇ
ಅಕ್ಷಾಂಶ ಮತ್ತು ರೇಖಾಂಶ:	N15.161813' E77.084840'
ಗ್ರಾಮ:	MEENAHALLI
ತಾಲ್ಲೂಕು:	BALLARI
ಜಿಲ್ಲೆ:	BALLARI
ಕಾಮಗಾರಿ/ ಚಟುವಟಿಕೆಯ ಅಂದಾಜು ಮೊತ್ತ (ರೂಪಾಯಿಗಳಲ್ಲಿ)	2460.00
ಕಾಮಗಾರಿ/ ಚಟುವಟಿಕೆಯ ಕುರಿತು ಸಂಕ್ಷಿಪ್ತ ವಿವರ (ಸಮುದಾಯ ಕಾಮಗಾರಿಯಾಗಿದ್ದರೆ ಅಂದಾಜು ನೀರು ಸಂಗ್ರಹಣೆ (Quic Met er), ರಕ್ಷಣಾತ್ಮಕ ನೀರಾವರಿ ಪ್ರದೇಶ, ಫಲಾನುಭವಿಗಳ ಸಂಖ್ಯೆ ವೈಯಕ್ತಿಕ ಕಾಮಗಾರಿಯಾಗಿದ್ದರೆ, ಫಲಾನುಭವಿ ಹೆಸರು, ಚಟುವಟಿಕೆಯಿಂದ ಪಡೆಯುತ್ತಿರುವ ಲಾಭ)	2022-23 ನೇ ಸಾಲಿನ PMKSY WDC 2.0 ಯೋಜನೆಯಡಿ ಕೃಷಿ ಅರಣ್ಯ ಚಟುವಟಿಕೆಯಲ್ಲಿ ಮೀನಹಳ್ಳಿ ಗ್ರಾಮದ ನಿಂಗಮ್ಮ ಗಂಡ ರಾಮಂಜನಿ ಸರ್ವೆನಂ. 149/ಇ ರಲ್ಲಿ 0.75 ಹೆ ಪ್ರದೇಶದಲ್ಲಿ 20 ಮಹಾಗನಿ, ಪೇರಲ, ನಿಂಬು, ಸಾಗುವಾನಿ, ನೇರಳೆ, ಸಿಲ್ವರ್, ಕರಿಬೇವು ಇತರೆ ನೆಡುತೋಪು ನಿರ್ಮಿಸಲಾಗುತ್ತದೆ. ಇದರಿಂದ 08 ರಿಂದ 10 ವರ್ಷಗಳ ನಂತರ ಅಂದಾಜು ರಿಂದ 1 ರಿಂದ 2 ಲಕ್ಷಗಳ ಲಾಭವನ್ನು ನೀರಿಕ್ಷಿಸಲಾಗುತ್ತದೆ. ಇದರಿಂದ ರೈತನಿಗೆ ಆರ್ಥಿಕ ಅನುಕೂಲವಾಗುತ್ತದೆ

ಅನುಬಂಧ

ಜಲಾನಯನ ಯೋಜನೆಗಳ ಚಟುವಟಿಕೆ/ಕಾಮಗಾರಿಗಳನ್ನು ಅಂತರ್ಜಾಲದಲ್ಲಿ ಅಳವಡಿಸಲು ಸಂಕ್ಷಿಪ್ತ ಮಾಹಿತಿ

ಯೋಜನೆಯ ಹೆಸರು:	PMKSY WDC 2.0
ವರ್ಷ:	2022-23
ಕಾಮಗಾರಿಯ/ ಚಟುವಟಿಕೆಯ ಹೆಸರು:	FARM FORESTRY
ಕಾಮಗಾರಿ/ಚಟುವಟಿಕೆಯ ಭಾಯಿಚಿತ್ರ (photo with Lat &Long)	
ಸರ್ವೆ ನಂಬರ್:	149/ಕೆ
ಅಕ್ಷಾಂಶ ಮತ್ತು ರೇಖಾಂಶ:	N15.148403' E77.094264'
ಗ್ರಾಮ:	MEENAHALLI
ತಾಲ್ಲೂಕು:	BALLARI
ಜಿಲ್ಲೆ:	BALLARI
ಕಾಮಗಾರಿ/ ಚಟುವಟಿಕೆಯ ಅಂದಾಜು ಮೊತ್ತ (ರೂಪಾಯಿಗಳಲ್ಲಿ)	3075.00
ಕಾಮಗಾರಿ/ ಚಟುವಟಿಕೆಯ ಕುರಿತು ಸಂಕ್ಷಿಪ್ತ ವಿವರ (ಸಮುದಾಯ ಕಾಮಗಾರಿಯಾಗಿದ್ದರೆ ಅಂದಾಜು ನೀರು ಸಂಗ್ರಹಣೆ (Quic Met er), ರಕ್ಷಣಾತ್ಮಕ ನೀರಾವರಿ ಪ್ರದೇಶ, ಫಲಾನುಭವಿಗಳ ಸಂಖ್ಯೆ ವೈಯಕ್ತಿಕ ಕಾಮಗಾರಿಯಾಗಿದ್ದರೆ, ಫಲಾನುಭವಿ ಹೆಸರು, ಚಟುವಟಿಕೆಯಿಂದ ಪಡೆಯುತ್ತಿರುವ ಲಾಭ)	<p>2022-23 ನೇ ಸಾಲಿನ PMKSY WDC 2.0 ಯೋಜನೆಯಡಿ ಕೃಷಿ ಅರಣ್ಯ ಚಟುವಟಿಕೆಯಲ್ಲಿ ಮೀನಹಳ್ಳಿ ಗ್ರಾಮದ ಕೆ. ವೆಂಕಪ್ಪಾಪ್ಪ ತಂದೆ ತಿಮ್ಮಪ್ಪ ಸರ್ವೆನಂ. 149/ಕೆ ರಲ್ಲಿ 0.75 ಹೆ ಪ್ರದೇಶದಲ್ಲಿ 25 ಮಹಾಗನಿ, ಪೇರಲ, ನಿಂಬು, ಸಾಗುವಾನಿ, ನೇರಳೆ, ಸಿಲ್ವರ್, ಕರಿಬೇವು ಇತರೆ ನೆಡುತೋಪು ನಿರ್ಮಿಸಲಾಗುತ್ತದೆ. ಇದರಿಂದ 08 ರಿಂದ 10 ವರ್ಷಗಳ ನಂತರ ಅಂದಾಜು ರಿಂದ 1 ರಿಂದ 2 ಲಕ್ಷಗಳ ಲಾಭವನ್ನು ನೀರಿಕ್ಷಿಸಲಾಗುತ್ತದೆ. ಇದರಿಂದ ರೈತನಿಗೆ ಆರ್ಥಿಕ ಅನುಕೂಲವಾಗುತ್ತದೆ</p>


ಅನುಬಂಧ

ಜಲಾನಯನ ಯೋಜನೆಗಳ ಚಟುವಟಿಕೆ/ಕಾಮಗಾರಿಗಳನ್ನು ಅಂತರ್ಜಾಲದಲ್ಲಿ ಅಳವಡಿಸಲು ಸಂಕ್ಷಿಪ್ತ ಮಾಹಿತಿ

ಯೋಜನೆಯ ಹೆಸರು:	PMKSY WDC 2.0
ವರ್ಷ:	2022-23
ಕಾಮಗಾರಿಯ/ ಚಟುವಟಿಕೆಯ ಹೆಸರು:	FARM FORESTRY
ಕಾಮಗಾರಿ/ಚಟುವಟಿಕೆಯ ಛಾಯಚಿತ್ರ (photo with Lat &Long)	
ಸರ್ವೆ ನಂಬರ್:	143/3
ಅಕ್ಷಾಂಶ ಮತ್ತು ರೇಖಾಂಶ:	N15.152637' E77.084177'
ಗ್ರಾಮ:	MEENAHALLI
ತಾಲ್ಲೂಕು:	BALLARI
ಜಿಲ್ಲೆ:	BALLARI
ಕಾಮಗಾರಿ/ ಚಟುವಟಿಕೆಯ ಅಂದಾಜು ಮೊತ್ತ (ರೂಪಾಯಿಗಳಲ್ಲಿ)	9225.00
ಕಾಮಗಾರಿ/ ಚಟುವಟಿಕೆಯ ಕುರಿತು ಸಂಕ್ಷಿಪ್ತ ವಿವರ (ಸಮುದಾಯ ಕಾಮಗಾರಿಯಾಗಿದ್ದರೆ ಅಂದಾಜು ನೀರು ಸಂಗ್ರಹಣೆ (Quic Met er), ರಕ್ಷಣಾತ್ಮಕ ನೀರಾವರಿ ಪ್ರದೇಶ, ಫಲಾನುಭವಿಗಳ ಸಂಖ್ಯೆ ವೈಯಕ್ತಿಕ ಕಾಮಗಾರಿಯಾಗಿದ್ದರೆ, ಫಲಾನುಭವಿ ಹೆಸರು, ಚಟುವಟಿಕೆಯಿಂದ ಪಡೆಯುತ್ತಿರುವ ಲಾಭ)	<p>2022-23 ನೇ ಸಾಲಿನ PMKSY WDC 2.0 ಯೋಜನೆಯಡಿ ಕೃಷಿ ಅರಣ್ಯ ಚಟುವಟಿಕೆಯಲ್ಲಿ ಮೀನಹಳ್ಳಿ ಗ್ರಾಮದ ಶ್ರೀನಿವಾಸರೆಡ್ಡಿ ತಂದೆ ಜಿ. ಕೇಶವರೆಡ್ಡಿ ಸರ್ವೆನಂ. 143/3 ರಲ್ಲಿ 1.75 ಹೆ ಪ್ರದೇಶದಲ್ಲಿ 75 ಮಹಾಗನಿ, ಪೇರಲ, ನಿಂಬು, ಸಾಗುವಾನಿ, ನೇರಳೆ, ಸಿಲ್ವರ್, ಕರಿಬೇವು ಇತರೆ ನೆಡುತೋಪು ನಿರ್ಮಿಸಲಾಗುತ್ತದೆ. ಇದರಿಂದ 08 ರಿಂದ 10 ವರ್ಷಗಳ ನಂತರ ಅಂದಾಜು ರಿಂದ 1 ರಿಂದ 2 ಲಕ್ಷಗಳ ಲಾಭವನ್ನು ನೀರಿಕ್ಷಿಸಲಾಗುತ್ತದೆ. ಇದರಿಂದ ರೈತನಿಗೆ ಆರ್ಥಿಕ ಅನುಕೂಲವಾಗುತ್ತದೆ</p>

ಅನುಬಂಧ

ಜಲಾನಯನ ಯೋಜನೆಗಳ ಚಟುವಟಿಕೆ/ಕಾಮಗಾರಿಗಳನ್ನು ಅಂತರ್ಜಾಲದಲ್ಲಿ ಅಳವಡಿಸಲು ಸಂಕ್ಷಿಪ್ತ ಮಾಹಿತಿ

ಯೋಜನೆಯ ಹೆಸರು:	PMKSY WDC 2.0
ವರ್ಷ:	2022-23
ಕಾಮಗಾರಿಯ/ ಚಟುವಟಿಕೆಯ ಹೆಸರು:	FARM FORESTRY
ಕಾಮಗಾರಿ/ಚಟುವಟಿಕೆಯ ಭಾಯಿಚಿತ್ರ (photo with Lat &Long)	
ಸರ್ವೆ ನಂಬರ್:	147/ಎ
ಅಕ್ಷಾಂಶ ಮತ್ತು ರೇಖಾಂಶ:	N15.148041' E77.093843'
ಗ್ರಾಮ:	MEENAHALLI
ತಾಲ್ಲೂಕು:	BALLARI
ಜಿಲ್ಲೆ:	BALLARI
ಕಾಮಗಾರಿ/ ಚಟುವಟಿಕೆಯ ಅಂದಾಜು ಮೊತ್ತ (ರೂಪಾಯಿಗಳಲ್ಲಿ)	5535.00
ಕಾಮಗಾರಿ/ ಚಟುವಟಿಕೆಯ ಕುರಿತು ಸಂಕ್ಷಿಪ್ತ ವಿವರ (ಸಮುದಾಯ ಕಾಮಗಾರಿಯಾಗಿದ್ದರೆ ಅಂದಾಜು ನೀರು ಸಂಗ್ರಹಣೆ (Quib Meter), ರಕ್ಷಣಾತ್ಮಕ ನೀರಾವರಿ ಪ್ರದೇಶ, ಫಲಾನುಭವಿಗಳ ಸಂಖ್ಯೆ ವೈಯಕ್ತಿಕ ಕಾಮಗಾರಿಯಾಗಿದ್ದರೆ, ಫಲಾನುಭವಿ ಹೆಸರು, ಚಟುವಟಿಕೆಯಿಂದ ಪಡೆಯುತ್ತಿರುವ ಲಾಭ)	2022-23 ನೇ ಸಾಲಿನ PMKSY WDC 2.0 ಯೋಜನೆಯಡಿ ಕೃಷಿ ಅರಣ್ಯ ಚಟುವಟಿಕೆಯಲ್ಲಿ ಮೀನಹಳ್ಳಿ ಗ್ರಾಮದ ಸರಸ್ವತಿ ಗಂಡ ರಾಮುಡು ಸರ್ವೆನಂ. 147/ಎ ರಲ್ಲಿ 1.20 ಹೆ ಪ್ರದೇಶದಲ್ಲಿ 45 ಮಹಾಗನಿ, ಪೇರಲ, ನಿಂಬು, ಸಾಗುವಾನಿ, ನೇರಳೆ, ಸಿಲ್ವರ್, ಕರಿಬೇವು ಇತರೆ ನೆಡುತೋಪು ನಿರ್ಮಿಸಲಾಗುತ್ತದೆ. ಇದರಿಂದ 08 ರಿಂದ 10 ವರ್ಷಗಳ ನಂತರ ಅಂದಾಜು ರಿಂದ 1 ರಿಂದ 2 ಲಕ್ಷಗಳ ಲಾಭವನ್ನು ನೀರಿಕ್ಷಿಸಲಾಗುತ್ತದೆ. ಇದರಿಂದ ರೈತನಿಗೆ ಆರ್ಥಿಕ ಅನುಕೂಲವಾಗುತ್ತದೆ

ಅನುಬಂಧ

ಜಲಾನಯನ ಯೋಜನೆಗಳ ಚಟುವಟಿಕೆ/ಕಾಮಗಾರಿಗಳನ್ನು ಅಂತರ್ಜಾಲದಲ್ಲಿ ಅಳವಡಿಸಲು ಸಂಕ್ಷಿಪ್ತ ಮಾಹಿತಿ

ಯೋಜನೆಯ ಹೆಸರು:	PMKSY WDC 2.0
ವರ್ಷ:	2022-23
ಕಾಮಗಾರಿಯ/ ಚಟುವಟಿಕೆಯ ಹೆಸರು:	FARM FORESTRY
ಕಾಮಗಾರಿ/ಚಟುವಟಿಕೆಯ ಭಾಯಿಚಿತ್ರ (photo with Lat &Long)	
ಸರ್ವೆ ನಂಬರ್:	80
ಅಕ್ಷಾಂಶ ಮತ್ತು ರೇಖಾಂಶ:	N15.131276' E77.054795'
ಗ್ರಾಮ:	Y.KAGAL
ತಾಲ್ಲೂಕು:	BALLARI
ಜಿಲ್ಲೆ:	BALLARI
ಕಾಮಗಾರಿ/ ಚಟುವಟಿಕೆಯ ಅಂದಾಜು ಮೊತ್ತ (ರೂಪಾಯಿಗಳಲ್ಲಿ)	12300.00
ಕಾಮಗಾರಿ/ ಚಟುವಟಿಕೆಯ ಕುರಿತು ಸಂಕ್ಷಿಪ್ತ ವಿವರ (ಸಮುದಾಯ ಕಾಮಗಾರಿಯಾಗಿದ್ದರೆ ಅಂದಾಜು ನೀರು ಸಂಗ್ರಹಣೆ (Quic Met er), ರಕ್ಷಣಾತ್ಮಕ ನೀರಾವರಿ ಪ್ರದೇಶ, ಫಲಾನುಭವಿಗಳ ಸಂಖ್ಯೆ ವೈಯಕ್ತಿಕ ಕಾಮಗಾರಿಯಾಗಿದ್ದರೆ, ಫಲಾನುಭವಿ ಹೆಸರು, ಚಟುವಟಿಕೆಯಿಂದ ಪಡೆಯುತ್ತಿರುವ ಲಾಭ)	<p>2022-23 ನೇ ಸಾಲಿನ PMKSY WDC 2.0 ಯೋಜನೆಯಡಿ ಕೃಷಿ ಅರಣ್ಯ ಚಟುವಟಿಕೆಯಲ್ಲಿ ವೈಕಗ್ಗಲ್ ಗ್ರಾಮದ ಆನಂದಪ್ಪ ಸರ್ವೆನಂ. 80 ರಲ್ಲಿ 1.0 ಹೆ ಪ್ರದೇಶದಲ್ಲಿ 100 ಮಹಾಗನಿ, ಪೇರಲ, ನಿಂಬು, ಸಾಗುವಾನಿ, ನೇರಳೆ, ಸಿಲ್ವರ್, ಕರಿಬೇವು ಇತರೆ ನೆಡುತೋಪು ನಿರ್ಮಿಸಲಾತ್ತದೆ. ಇದರಿಂದ 08 ರಿಂದ 10 ವರ್ಷಗಳ ನಂತರ ಅಂದಾಜು ರಿಂದ 1 ರಿಂದ 2 ಲಕ್ಷಗಳ ಲಾಭವನ್ನು ನೀರಿಕ್ಷಿಸಲಾತ್ತದೆ. ಇದರಿಂದ ರೈತನಿಗೆ ಆರ್ಥಿಕ ಅನುಕೂಲವಾಗುತ್ತದೆ</p>

ಅನುಬಂಧ

ಜಲಾನಯನ ಯೋಜನೆಗಳ ಚಟುವಟಿಕೆ/ಕಾಮಗಾರಿಗಳನ್ನು ಅಂತರ್ಜಾಲದಲ್ಲಿ ಅಳವಡಿಸಲು ಸಂಕ್ಷಿಪ್ತ ಮಾಹಿತಿ

ಯೋಜನೆಯ ಹೆಸರು:	PMKSY WDC 2.0
ವರ್ಷ:	2022-23
ಕಾಮಗಾರಿಯ/ ಚಟುವಟಿಕೆಯ ಹೆಸರು:	FARM FORESTRY
ಕಾಮಗಾರಿ/ಚಟುವಟಿಕೆಯ ಭಾಯಿಚಿತ್ರ (photo with Lat &Long)	
ಸರ್ವೆ ನಂಬರ್:	79
ಅಕ್ಷಾಂಶ ಮತ್ತು ರೇಖಾಂಶ:	N15.131233' E77.056152'
ಗ್ರಾಮ:	Y.KAGAL
ತಾಲ್ಲೂಕು:	BALLARI
ಜಿಲ್ಲೆ:	BALLARI
ಕಾಮಗಾರಿ/ ಚಟುವಟಿಕೆಯ ಅಂದಾಜು ಮೊತ್ತ (ರೂಪಾಯಿಗಳಲ್ಲಿ)	11070.00
ಕಾಮಗಾರಿ/ ಚಟುವಟಿಕೆಯ ಕುರಿತು ಸಂಕ್ಷಿಪ್ತ ವಿವರ (ಸಮುದಾಯ ಕಾಮಗಾರಿಯಾಗಿದ್ದರೆ ಅಂದಾಜು ನೀರು ಸಂಗ್ರಹಣೆ (Quic Meter), ರಕ್ಷಣಾತ್ಮಕ ನೀರಾವರಿ ಪ್ರದೇಶ, ಫಲಾನುಭವಿಗಳ ಸಂಖ್ಯೆ ವೈಯಕ್ತಿಕ ಕಾಮಗಾರಿಯಾಗಿದ್ದರೆ, ಫಲಾನುಭವಿ ಹೆಸರು, ಚಟುವಟಿಕೆಯಿಂದ ಪಡೆಯುತ್ತಿರುವ ಲಾಭ)	<p>2022-23 ನೇ ಸಾಲಿನ PMKSY WDC 2.0 ಯೋಜನೆಯಡಿ ಕೃಷಿ ಅರಣ್ಯ ಚಟುವಟಿಕೆಯಲ್ಲಿ ವೈಕಗ್ಗಲ್ ಗ್ರಾಮದ ಮುರಳಿಕುಮಾರ್ ಸರ್ವೆನಂ. 79 ರಲ್ಲಿ 1.0 ಹೆ ಪ್ರದೇಶದಲ್ಲಿ 90 ಮಹಾಗನಿ, ಪೇರಲ, ನಿಂಬು, ಸಾಗುವಾನಿ, ನೇರಳೆ, ಸಿಲ್ವರ್, ಕರಿಬೇವು ಇತರೆ ಸೆಡುತೋಪು ನಿರ್ಮಿಸಲಾತ್ತದೆ. ಇದರಿಂದ 08 ರಿಂದ 10 ವರ್ಷಗಳ ನಂತರ ಅಂದಾಜು ರಿಂದ 1 ರಿಂದ 2 ಲಕ್ಷಗಳ ಲಾಭವನ್ನು ನೀರಿಕ್ಷಿಸಲಾತ್ತದೆ. ಇದರಿಂದ ರೈತನಿಗೆ ಆರ್ಥಿಕ ಅನುಕೂಲವಾಗುತ್ತದೆ</p>


ಅನುಬಂಧ

ಜಲಾನಯನ ಯೋಜನೆಗಳ ಚಟುವಟಿಕೆ/ಕಾಮಗಾರಿಗಳನ್ನು ಅಂತರ್ಜಾಲದಲ್ಲಿ ಅಳವಡಿಸಲು ಸಂಕ್ಷಿಪ್ತ ಮಾಹಿತಿ

ಯೋಜನೆಯ ಹೆಸರು:	PMKSY WDC 2.0
ವರ್ಷ:	2022-23
ಕಾಮಗಾರಿಯ/ ಚಟುವಟಿಕೆಯ ಹೆಸರು:	FARM FORESTRY
ಕಾಮಗಾರಿ/ಚಟುವಟಿಕೆಯ ಭಾಯಿಚಿತ್ರ (photo with Lat &Long)	
ಸರ್ವೆ ನಂಬರ್:	127/ಬಿ
ಅಕ್ಷಾಂಶ ಮತ್ತು ರೇಖಾಂಶ:	N15.129474' E77.067304'
ಗ್ರಾಮ:	Y.KAGAL
ತಾಲ್ಲೂಕು:	BALLARI
ಜಿಲ್ಲೆ:	BALLARI
ಕಾಮಗಾರಿ/ ಚಟುವಟಿಕೆಯ ಅಂದಾಜು ಮೊತ್ತ (ರೂಪಾಯಿಗಳಲ್ಲಿ)	30996.00
ಕಾಮಗಾರಿ/ ಚಟುವಟಿಕೆಯ ಕುರಿತು ಸಂಕ್ಷಿಪ್ತ ವಿವರ (ಸಮುದಾಯ ಕಾಮಗಾರಿಯಾಗಿದ್ದರೆ ಅಂದಾಜು ನೀರು ಸಂಗ್ರಹಣೆ (Quic k Meter), ರಕ್ಷಣಾತ್ಮಕ ನೀರಾವರಿ ಪ್ರದೇಶ, ಫಲಾನುಭವಿಗಳ ಸಂಖ್ಯೆ ವೈಯಕ್ತಿಕ ಕಾಮಗಾರಿಯಾಗಿದ್ದರೆ, ಫಲಾನುಭವಿ ಹೆಸರು, ಚಟುವಟಿಕೆಯಿಂದ ಪಡೆಯುತ್ತಿರುವ ಲಾಭ)	2022-23 ನೇ ಸಾಲಿನ PMKSY WDC 2.0 ಯೋಜನೆಯಡಿ ಕೃಷಿ ಅರಣ್ಯ ಚಟುವಟಿಕೆಯಲ್ಲಿ ವೈಕಗಲ್ ಗ್ರಾಮದ ವೈ. ಮಲ್ಲಿಕಾರ್ಜುನ ಸರ್ವೆನಂ. 127/ಬಿ ರಲ್ಲಿ 1.0 ಹೆ ಪ್ರದೇಶದಲ್ಲಿ 252 ಮಹಾಗನಿ, ಪೇರಲ, ನಿಂಬು, ಸಾಗುವಾನಿ, ನೇರಳೆ, ಸಿಲ್ವರ್, ಕರಿಬೇವು ಇತರೆ ಸೆಡುತೋಪು ನಿರ್ಮಿಸಲಾತ್ತದೆ. ಇದರಿಂದ 08 ರಿಂದ 10 ವರ್ಷಗಳ ನಂತರ ಅಂದಾಜು ರಿಂದ 1 ರಿಂದ 2 ಲಕ್ಷಗಳ ಲಾಭವನ್ನು ನೀರಿಕ್ಷಿಸಲಾತ್ತದೆ. ಇದರಿಂದ ರೈತನಿಗೆ ಆರ್ಥಿಕ ಅನುಕೂಲವಾಗುತ್ತದೆ


ಅನುಬಂಧ

ಜಲಾನಯನ ಯೋಜನೆಗಳ ಚಟುವಟಿಕೆ/ಕಾಮಗಾರಿಗಳನ್ನು ಅಂತರ್ಜಾಲದಲ್ಲಿ ಅಳವಡಿಸಲು ಸಂಕ್ಷಿಪ್ತ ಮಾಹಿತಿ

ಯೋಜನೆಯ ಹೆಸರು:	PMKSY WDC 2.0
ವರ್ಷ:	2021-22
ಕಾಮಗಾರಿಯ/ ಚಟುವಟಿಕೆಯ ಹೆಸರು:	FARM FORESTRY
ಕಾಮಗಾರಿ/ಚಟುವಟಿಕೆಯ ಭಾಯಿಚಿತ್ರ (photo with Lat &Long)	
ಸರ್ವೆ ನಂಬರ್:	169
ಅಕ್ಷಾಂಶ ಮತ್ತು ರೇಖಾಂಶ:	N15.118266' E77.110059'
ಗ್ರಾಮ:	Y.KAGAL
ತಾಲ್ಲೂಕು:	BALLARI
ಜಿಲ್ಲೆ:	BALLARI
ಕಾಮಗಾರಿ/ ಚಟುವಟಿಕೆಯ ಅಂದಾಜು ಮೊತ್ತ (ರೂಪಾಯಿಗಳಲ್ಲಿ)	36900.00
ಕಾಮಗಾರಿ/ ಚಟುವಟಿಕೆಯ ಕುರಿತು ಸಂಕ್ಷಿಪ್ತ ವಿವರ (ಸಮುದಾಯ ಕಾಮಗಾರಿಯಾಗಿದ್ದರೆ ಅಂದಾಜು ನೀರು ಸಂಗ್ರಹಣೆ (Quib c Meter), ರಕ್ಷಣಾತ್ಮಕ ನೀರಾವರಿ ಪ್ರದೇಶ, ಫಲಾನುಭವಿಗಳ ಸಂಖ್ಯೆ ವೈಯಕ್ತಿಕ ಕಾಮಗಾರಿಯಾಗಿದ್ದರೆ, ಫಲಾನುಭವಿ ಹೆಸರು, ಚಟುವಟಿಕೆಯಿಂದ ಪಡೆಯುತ್ತಿರುವ ಲಾಭ)	2022-23 ನೇ ಸಾಲಿನ PMKSY WDC 2.0 ಯೋಜನೆಯಡಿ ಕೃಷಿ ಅರಣ್ಯ ಚಟುವಟಿಕೆಯಲ್ಲಿ ವೈಕಗ್ಗಲ್ ಗ್ರಾಮದ ಮಾರುತಿ, ಎರಿಯಮ್ಮ, ತಿಪ್ಪೇರುದ್ರ ಸರ್ವೆನಂ. 169 ರಲ್ಲಿ 3.00 ಹೆ ಪ್ರದೇಶದಲ್ಲಿ 300 ಮಹಾಗನಿ, ಪೇರಲ, ನಿಂಬು, ಸಾಗುವಾನಿ, ನೇರಳೆ, ಸಿಲ್ವರ್, ಕರಿಬೇವು ಇತರೆ ನೆಡುತೋಪು ನಿರ್ಮಿಸಲಾತ್ತದೆ. ಇದರಿಂದ 08 ರಿಂದ 10 ವರ್ಷಗಳ ನಂತರ ಅಂದಾಜು ರಿಂದ 1 ರಿಂದ 2 ಲಕ್ಷಗಳ ಲಾಭವನ್ನು ನೀರಿಕ್ಷಿಸಲಾತ್ತದೆ. ಇದರಿಂದ ರೈತನಿಗೆ ಆರ್ಥಿಕ ಅನುಕೂಲವಾಗುತ್ತದೆ


ಅನುಬಂಧ

ಜಲಾನಯನ ಯೋಜನೆಗಳ ಚಟುವಟಿಕೆ/ಕಾಮಗಾರಿಗಳನ್ನು ಅಂತರ್ಜಾಲದಲ್ಲಿ ಅಳವಡಿಸಲು ಸಂಕ್ಷಿಪ್ತ ಮಾಹಿತಿ

ಯೋಜನೆಯ ಹೆಸರು:	PMKSY WDC 2.0
ವರ್ಷ:	2022-23
ಕಾಮಗಾರಿಯ/ ಚಟುವಟಿಕೆಯ ಹೆಸರು:	FARM FORESTRY
ಕಾಮಗಾರಿ/ಚಟುವಟಿಕೆಯ ಭಾಯಿಚಿತ್ರ (photo with Lat &Long)	
ಸರ್ವೆ ನಂಬರ್:	38
ಅಕ್ಷಾಂಶ ಮತ್ತು ರೇಖಾಂಶ:	N15.' E77.'
ಗ್ರಾಮ:	Y.Kagal
ತಾಲ್ಲೂಕು:	BALLARI
ಜಿಲ್ಲೆ:	BALLARI
ಕಾಮಗಾರಿ/ ಚಟುವಟಿಕೆಯ ಅಂದಾಜು ಮೊತ್ತ (ರೂಪಾಯಿಗಳಲ್ಲಿ)	14760.00
ಕಾಮಗಾರಿ/ ಚಟುವಟಿಕೆಯ ಕುರಿತು ಸಂಕ್ಷಿಪ್ತ ವಿವರ (ಸಮುದಾಯ ಕಾಮಗಾರಿಯಾಗಿದ್ದರೆ ಅಂದಾಜು ನೀರು ಸಂಗ್ರಹಣೆ (Quic Met er),ರಕ್ಷಣಾತ್ಮಕ ನೀರಾವರಿ ಪ್ರದೇಶ, ಫಲಾನುಭವಿಗಳ ಸಂಖ್ಯೆ ವೈಯಕ್ತಿಕ ಕಾಮಗಾರಿಯಾಗಿದ್ದರೆ, ಫಲಾನುಭವಿ ಹೆಸರು, ಚಟುವಟಿಕೆಯಿಂದ ಪಡೆಯುತ್ತಿರುವ ಲಾಭ)	2022-23 ನೇ ಸಾಲಿನ PMKSY WDC 2.0 ಯೋಜನೆಯಡಿ ಕೃಷಿ ಅರಣ್ಯ ಚಟುವಟಿಕೆಯಲ್ಲಿ ವೈಕಗ್ಗಲ್ ಗ್ರಾಮದ ಹನುಮಂತ ಸರ್ವೆನಂ. 38 ರಲ್ಲಿ 2.0 ಹೆ ಪ್ರದೇಶದಲ್ಲಿ 120 ಮಹಾಗನಿ, ಪೇರಲ, ನಿಂಬು, ಸಾಗುವಾನಿ, ನೇರಳೆ, ಸಿಲ್ವರ್, ಕರಿಬೇವು ಇತರೆ ನೆಡುತೋಪು ನಿರ್ಮಿಸಲಾತ್ತದೆ. ಇದರಿಂದ 08 ರಿಂದ 10 ವರ್ಷಗಳ ನಂತರ ಅಂದಾಜು ರಿಂದ 1 ರಿಂದ 2 ಲಕ್ಷಗಳ ಲಾಭವನ್ನು ನೀರಿಕ್ಷಿಸಲಾತ್ತದೆ. ಇದರಿಂದ ರೈತನಿಗೆ ಆರ್ಥಿಕ ಅನುಕೂಲವಾಗುತ್ತದೆ


ಅನುಬಂಧ

ಜಲಾನಯನ ಯೋಜನೆಗಳ ಚಟುವಟಿಕೆ/ಕಾಮಗಾರಿಗಳನ್ನು ಅಂತರ್ಜಾಲದಲ್ಲಿ ಅಳವಡಿಸಲು ಸಂಕ್ಷಿಪ್ತ ಮಾಹಿತಿ

ಯೋಜನೆಯ ಹೆಸರು:	PMKSY WDC 2.0
ವರ್ಷ:	2022-23
ಕಾಮಗಾರಿಯ/ ಚಟುವಟಿಕೆಯ ಹೆಸರು:	FARM FORESTRY
ಕಾಮಗಾರಿ/ಚಟುವಟಿಕೆಯ ಭಾಯಿಚಿತ್ರ (photo with Lat &Long)	
ಸರ್ವೆ ನಂಬರ್:	155
ಅಕ್ಷಾಂಶ ಮತ್ತು ರೇಖಾಂಶ:	N15.151899' E77.09098'
ಗ್ರಾಮ:	Meenahalli
ತಾಲ್ಲೂಕು:	BALLARI
ಜಿಲ್ಲೆ:	BALLARI
ಕಾಮಗಾರಿ/ ಚಟುವಟಿಕೆಯ ಅಂದಾಜು ಮೊತ್ತ (ರೂಪಾಯಿಗಳಲ್ಲಿ)	7995.00
ಕಾಮಗಾರಿ/ ಚಟುವಟಿಕೆಯ ಕುರಿತು ಸಂಕ್ಷಿಪ್ತ ವಿವರ (ಸಮುದಾಯ ಕಾಮಗಾರಿಯಾಗಿದ್ದರೆ ಅಂದಾಜು ನೀರು ಸಂಗ್ರಹಣೆ (Quibic Meter), ರಕ್ಷಣಾತ್ಮಕ ನೀರಾವರಿ ಪ್ರದೇಶ, ಫಲಾನುಭವಿಗಳ ಸಂಖ್ಯೆ ವೈಯಕ್ತಿಕ ಕಾಮಗಾರಿಯಾಗಿದ್ದರೆ, ಫಲಾನುಭವಿ ಹೆಸರು, ಚಟುವಟಿಕೆಯಿಂದ ಪಡೆಯುತ್ತಿರುವ ಲಾಭ)	2022-23 ನೇ ಸಾಲಿನ PMKSY WDC 2.0 ಯೋಜನೆಯಡಿ ಕೃಷಿ ಅರಣ್ಯ ಚಟುವಟಿಕೆಯಲ್ಲಿ ಮೀನಹಳ್ಳಿ ಗ್ರಾಮದ ದೊಡ್ಡಲಿಂಗಣ್ಣ ತಂದೆ ತಿಮ್ಮಪ್ಪ ಸರ್ವೆನಂ. 155 ರಲ್ಲಿ 2.0 ಹೆ ಪ್ರದೇಶದಲ್ಲಿ 65 ಮಹಾಗನಿ, ಪೇರಲ, ನಿಂಬು, ಸಾಗುವಾನಿ, ನೇರಳೆ, ಸಿಲ್ವರ್, ಕರಿಬೇವು ಇತರೆ ನೆಡುತೋಪು ನಿರ್ಮಿಸಲಾತ್ತದೆ. ಇದರಿಂದ 08 ರಿಂದ 10 ವರ್ಷಗಳ ನಂತರ ಅಂದಾಜು ರಿಂದ 1 ರಿಂದ 2 ಲಕ್ಷಗಳ ಲಾಭವನ್ನು ನೀರಿಕ್ಷಿಸಲಾತ್ತದೆ. ಇದರಿಂದ ರೈತನಿಗೆ ಆರ್ಥಿಕ ಅನುಕೂಲವಾಗುತ್ತದೆ

ಅನುಬಂಧ

ಜಲಾನಯನ ಯೋಜನೆಗಳ ಚಟುವಟಿಕೆ/ಕಾಮಗಾರಿಗಳನ್ನು ಅಂತರ್ಜಾಲದಲ್ಲಿ ಅಳವಡಿಸಲು ಸಂಕ್ಷಿಪ್ತ ಮಾಹಿತಿ

ಯೋಜನೆಯ ಹೆಸರು:	PMKSY WDC 2.0
ವರ್ಷ:	2022-23
ಕಾಮಗಾರಿಯ/ ಚಟುವಟಿಕೆಯ ಹೆಸರು:	FARM FORESTRY
ಕಾಮಗಾರಿ/ಚಟುವಟಿಕೆಯ ಛಾಯಚಿತ್ರ (photo with Lat &Long)	
ಸರ್ವೆ ನಂಬರ್:	16
ಅಕ್ಷಾಂಶ ಮತ್ತು ರೇಖಾಂಶ:	N15.156497' E77.076626'
ಗ್ರಾಮ:	Meenahalli
ತಾಲ್ಲೂಕು:	BALLARI
ಜಿಲ್ಲೆ:	BALLARI
ಕಾಮಗಾರಿ/ ಚಟುವಟಿಕೆಯ ಅಂದಾಜು ಮೊತ್ತ (ರೂಪಾಯಿಗಳಲ್ಲಿ)	4305.00
ಕಾಮಗಾರಿ/ ಚಟುವಟಿಕೆಯ ಕುರಿತು ಸಂಕ್ಷಿಪ್ತ ವಿವರ (ಸಮುದಾಯ ಕಾಮಗಾರಿಯಾಗಿದ್ದರೆ ಅಂದಾಜು ನೀರು ಸಂಗ್ರಹಣೆ (Oubi c Meter), ರಕ್ಷಣಾತ್ಮಕ ನೀರಾವರಿ ಪ್ರದೇಶ, ಫಲಾನುಭವಿಗಳ ಸಂಖ್ಯೆ ವೈಯಕ್ತಿಕ ಕಾಮಗಾರಿಯಾಗಿದ್ದರೆ, ಫಲಾನುಭವಿ ಹೆಸರು, ಚಟುವಟಿಕೆಯಿಂದ ಪಡೆಯುತ್ತಿರುವ ಲಾಭ)	2022-23 ನೇ ಸಾಲಿನ PMKSY WDC 2.0 ಯೋಜನೆಯಡಿ ಕೃಷಿ ಅರಣ್ಯ ಚಟುವಟಿಕೆಯಲ್ಲಿ ಮೀನಹಳ್ಳಿ ಗ್ರಾಮದ ಬಿ. ವೆಂಕಟೇಶ ತಂದೆ ದೇವಪ್ಪ ಸರ್ವೆನಂ. 16 ರಲ್ಲಿ 2.0 ಹೆ ಪ್ರದೇಶದಲ್ಲಿ 35 ಮಹಾಗನಿ, ಪೇರಲ, ನಿಂಬು, ಸಾಗುವಾನಿ, ನೇರಳೆ, ಸಿಲ್ವರ್, ಕರಿಬೇವು ಇತರೆ ನೆಡುತೋಪು ನಿರ್ಮಿಸಲಾತ್ತದೆ. ಇದರಿಂದ 08 ರಿಂದ 10 ವರ್ಷಗಳ ನಂತರ ಅಂದಾಜು ರಿಂದ 1 ರಿಂದ 2 ಲಕ್ಷಗಳ ಲಾಭವನ್ನು ನೀರಿಕ್ಷಿಸಲಾತ್ತದೆ. ಇದರಿಂದ ರೈತನಿಗೆ ಆರ್ಥಿಕ ಅನುಕೂಲವಾಗುತ್ತದೆ


ಅನುಬಂಧ

ಜಲಾನಯನ ಯೋಜನೆಗಳ ಚಟುವಟಿಕೆ/ಕಾಮಗಾರಿಗಳನ್ನು ಅಂತರ್ಜಾಲದಲ್ಲಿ ಅಳವಡಿಸಲು ಸಂಕ್ಷಿಪ್ತ ಮಾಹಿತಿ

ಯೋಜನೆಯ ಹೆಸರು:	PMKSY WDC 2.0
ವರ್ಷ:	2022-23
ಕಾಮಗಾರಿಯ/ ಚಟುವಟಿಕೆಯ ಹೆಸರು:	FARM FORESTRY
ಕಾಮಗಾರಿ/ಚಟುವಟಿಕೆಯ ಭಾಯಿಚಿತ್ರ (photo with Lat &Long)	
ಸರ್ವೆ ನಂಬರ್:	22/A
ಅಕ್ಷಾಂಶ ಮತ್ತು ರೇಖಾಂಶ:	N15.152296' E77.085072'
ಗ್ರಾಮ:	Meenahalli
ತಾಲ್ಲೂಕು:	BALLARI
ಜಿಲ್ಲೆ:	BALLARI
ಕಾಮಗಾರಿ/ ಚಟುವಟಿಕೆಯ ಅಂದಾಜು ಮೊತ್ತ (ರೂಪಾಯಿಗಳಲ್ಲಿ)	9225.00
ಕಾಮಗಾರಿ/ ಚಟುವಟಿಕೆಯ ಕುರಿತು ಸಂಕ್ಷಿಪ್ತ ವಿವರ (ಸಮುದಾಯ ಕಾಮಗಾರಿಯಾಗಿದ್ದರೆ ಅಂದಾಜು ನೀರು ಸಂಗ್ರಹಣೆ (Qubi c Meter), ರಕ್ಷಣಾತ್ಮಕ ನೀರಾವರಿ ಪ್ರದೇಶ, ಫಲಾನುಭವಿಗಳ ಸಂಖ್ಯೆ ವೈಯಕ್ತಿಕ ಕಾಮಗಾರಿಯಾಗಿದ್ದರೆ, ಫಲಾನುಭವಿ ಹೆಸರು, ಚಟುವಟಿಕೆಯಿಂದ ಪಡೆಯುತ್ತಿರುವ ಲಾಭ)	2022-23 ನೇ ಸಾಲಿನ PMKSY WDC 2.0 ಯೋಜನೆಯಡಿ ಕೃಷಿ ಅರಣ್ಯ ಚಟುವಟಿಕೆಯಲ್ಲಿ ಮೀನಹಳ್ಳಿ ಗ್ರಾಮದ ವೆಂಕಟೇಶ ತಂದೆ ಈರಪ್ಪ ಸರ್ವೆನಂ. 22/ಎ ರಲ್ಲಿ 2.75 ಹೆ ಪ್ರದೇಶದಲ್ಲಿ 75 ಮಹಾಗನಿ, ಪೇರಲ, ನಿಂಬು, ಸಾಗುವಾನಿ, ನೇರಳೆ, ಸಿಲ್ವರ್, ಕರಿಬೇವು ಇತರೆ ನೆಡುತೋಪು ನಿರ್ಮಿಸಲಾಗುತ್ತದೆ. ಇದರಿಂದ 08 ರಿಂದ 10 ವರ್ಷಗಳ ನಂತರ ಅಂದಾಜು ರಿಂದ 1 ರಿಂದ 2 ಲಕ್ಷಗಳ ಲಾಭವನ್ನು ನೀರಿಕ್ಷಿಸಲಾಗುತ್ತದೆ. ಇದರಿಂದ ರೈತನಿಗೆ ಆರ್ಥಿಕ ಅನುಕೂಲವಾಗುತ್ತದೆ


ಅನುಬಂಧ

ಜಲಾನಯನ ಯೋಜನೆಗಳ ಚಟುವಟಿಕೆ/ಕಾಮಗಾರಿಗಳನ್ನು ಅಂತರ್ಜಾಲದಲ್ಲಿ ಅಳವಡಿಸಲು ಸಂಕ್ಷಿಪ್ತ ಮಾಹಿತಿ

ಯೋಜನೆಯ ಹೆಸರು:	PMKSY WDC 2.0
ವರ್ಷ:	2022-23
ಕಾಮಗಾರಿಯ/ ಚಟುವಟಿಕೆಯ ಹೆಸರು:	FARM FORESTRY
ಕಾಮಗಾರಿ/ಚಟುವಟಿಕೆಯ ಛಾಯಚಿತ್ರ (photo with Lat &Long)	
ಸರ್ವೆ ನಂಬರ್:	100/A
ಅಕ್ಷಾಂಶ ಮತ್ತು ರೇಖಾಂಶ:	N15.152296' E77.085072'
ಗ್ರಾಮ:	Meenahalli
ತಾಲ್ಲೂಕು:	BALLARI
ಜಿಲ್ಲೆ:	BALLARI
ಕಾಮಗಾರಿ/ ಚಟುವಟಿಕೆಯ ಅಂದಾಜು ಮೊತ್ತ (ರೂಪಾಯಿಗಳಲ್ಲಿ)	4305.00
ಕಾಮಗಾರಿ/ ಚಟುವಟಿಕೆಯ ಕುರಿತು ಸಂಕ್ಷಿಪ್ತ ವಿವರ (ಸಮುದಾಯ ಕಾಮಗಾರಿಯಾಗಿದ್ದರೆ ಅಂದಾಜು ನೀರು ಸಂಗ್ರಹಣೆ (Quintic Meter), ರಕ್ಷಣಾತ್ಮಕ ನೀರಾವರಿ ಪ್ರದೇಶ, ಫಲಾನುಭವಿಗಳ ಸಂಖ್ಯೆ ವೈಯಕ್ತಿಕ ಕಾಮಗಾರಿಯಾಗಿದ್ದರೆ, ಫಲಾನುಭವಿ ಹೆಸರು, ಚಟುವಟಿಕೆಯಿಂದ ಪಡೆಯುತ್ತಿರುವ ಲಾಭ)	2022-23 ನೇ ಸಾಲಿನ PMKSY WDC 2.0 ಯೋಜನೆಯಡಿ ಕೃಷಿ ಅರಣ್ಯ ಚಟುವಟಿಕೆಯಲ್ಲಿ ಮೀನಹಳ್ಳಿ ಗ್ರಾಮದ ವೆಂಕಟೇಶ ತಂದೆ ಈರಪ್ಪ ಸರ್ವೆನಂ. 100/ಎ ರಲ್ಲಿ 1.33 ಹೆ ಪ್ರದೇಶದಲ್ಲಿ 35 ಮಹಾಗನಿ, ಪೇರಲ, ನಿಂಬು, ಸಾಗುವಾನಿ, ನೇರಳೆ, ಸಿಲ್ವರ್, ಕರಿಬೇವು ಇತರೆ ನೆಡುತೋಪು ನಿರ್ಮಿಸಲಾಗುತ್ತದೆ. ಇದರಿಂದ 08 ರಿಂದ 10 ವರ್ಷಗಳ ನಂತರ ಅಂದಾಜು ರಿಂದ 1 ರಿಂದ 2 ಲಕ್ಷಗಳ ಲಾಭವನ್ನು ನೀರಿಕ್ಷಿಸಲಾಗುತ್ತದೆ. ಇದರಿಂದ ರೈತನಿಗೆ ಆರ್ಥಿಕ ಅನುಕೂಲವಾಗುತ್ತದೆ


ಅನುಬಂಧ

ಜಲಾನಯನ ಯೋಜನೆಗಳ ಚಟುವಟಿಕೆ/ಕಾಮಗಾರಿಗಳನ್ನು ಅಂತರ್ಜಾಲದಲ್ಲಿ ಅಳವಡಿಸಲು ಸಂಕ್ಷಿಪ್ತ ಮಾಹಿತಿ

ಯೋಜನೆಯ ಹೆಸರು:	PMKSY WDC 2.0
ವರ್ಷ:	2022-23
ಕಾಮಗಾರಿಯ/ ಚಟುವಟಿಕೆಯ ಹೆಸರು:	Fodder Development
ಕಾಮಗಾರಿ/ಚಟುವಟಿಕೆಯ ಛಾಯಚಿತ್ರ (photo with Lat &Long)	 <p>Latitude: 15.139992 Longitude: 77.109233 Elevation: 39711±50 m Accuracy: 12.1 m Time: 12-07-2023 09:51 Note: ಮೇವಿನ ಜೋಳ ವಿತರಣೆ ಜೋಳದರಾಶಿ</p> <p>Powered by NoteCam</p>
ಸರ್ವೆ ನಂಬರ್:	-
ಅಕ್ಷಾಂಶ ಮತ್ತು ರೇಖಾಂಶ:	N15.139992' E77.109233
ಗ್ರಾಮ:	Joldarashi, Meenahalli, P.D.Halli, Sidiginamola,
ತಾಲ್ಲೂಕು:	BALLARI
ಜಿಲ್ಲೆ:	BALLARI
ಕಾಮಗಾರಿ/ ಚಟುವಟಿಕೆಯ ಅಂದಾಜು ಮೊತ್ತ (ರೂಪಾಯಿಗಳಲ್ಲಿ)	5,00,000
ಕಾಮಗಾರಿ/ ಚಟುವಟಿಕೆಯ ಕುರಿತು ಸಂಕ್ಷಿಪ್ತ ವಿವರ (ಸಮುದಾಯ ಕಾಮಗಾರಿಯಾಗಿದ್ದರೆ ಅಂದಾಜು ನೀರು ಸಂಗ್ರಹಣೆ (Qubi c Met er), ರಕ್ಷಣಾತ್ಮಕ ನೀರಾವರಿ ಪ್ರದೇಶ, ಫಲಾನುಭವಿಗಳ ಸಂಖ್ಯೆ ವೈಯಕ್ತಿಕ ಕಾಮಗಾರಿಯಾಗಿದ್ದರೆ, ಫಲಾನುಭವಿ ಹೆಸರು, ಚಟುವಟಿಕೆಯಿಂದ ಪಡೆಯುತ್ತಿರುವ ಲಾಭ)	<p>2022-23 ನೇ ಸಾಲಿನ PMKSY WDC 2.0 ಯೋಜನೆಯಡಿ ಮೇವು ಅಭಿವೃದ್ಧಿ ಘಟಕದಡಿ ಯೋಜನೆಯ ಎಲ್ಲಾ ಗ್ರಾಮಗಳಲ್ಲಿ ಒಟ್ಟು 1476 ಸಂಖ್ಯೆ ಮೇವು ಕಿರು ಪೊಟ್ಟಣಗಳನ್ನು ವಿತರಿಸಲಾಗಿದ್ದು, ಅವುಗಳಿಂದಾಗಿ ರೈತರು ತಮ್ಮ ಜಮೀನುಗಳಲ್ಲಿಯೇ ಬೆಳೆಸುವುದರಿಂದ ಮೇವಿನ ಲಭ್ಯತೆ ದೊರಕಿದಂತಾಗಿದೆ ಹಾಗೂ ಸದರಿ ಮೇವಿನಿಂದಾಗಿ ಜಾನುವಾರುಗಳ ಆರೋಗ್ಯ ಮತ್ತು ಹಾಲು ಉತ್ಪಾದನೆಯ ಗುಣಮಟ್ಟ ಮತ್ತು ಪ್ರಮಾಣದಲ್ಲಿ ಹೆಚ್ಚಿನದನ್ನು ನಿರೀಕ್ಷಿಸಬಹುದಾಗಿದೆ.</p>

ಅನುಬಂಧ

ಜಲಾನಯನ ಯೋಜನೆಗಳ ಚಟುವಟಿಕೆ/ಕಾಮಗಾರಿಗಳನ್ನು ಅಂತರ್ಜಾಲದಲ್ಲಿ ಅಳವಡಿಸಲು ಸಂಕ್ಷಿಪ್ತ ಮಾಹಿತಿ

ಯೋಜನೆಯ ಹೆಸರು:	PMKSY WDC 2.0
ವರ್ಷ:	2022-23
ಕಾಮಗಾರಿಯ/ ಚಟುವಟಿಕೆಯ ಹೆಸರು:	Production System - Fodder Minikits Distribution
ಕಾಮಗಾರಿ/ಚಟುವಟಿಕೆಯ ಛಾಯಾಚಿತ್ರ (photo with Lat &Long)	 <p>Latitude: 15.1397 Longitude: 77.109103 Elevation: 460.16±64 m Accuracy: 67.8 m Time: 12-12-2022 12:34 PM Note: Joladarashi MULTI CUTTING SORGHUM SEEDS DISTRIBUTION</p> <p>Powered by NoteCam</p>
ಸರ್ವೆ ನಂಬರ್:	-
ಅಕ್ಷಾಂಶ ಮತ್ತು ರೇಖಾಂಶ:	N15.1397 E77.109103
ಗ್ರಾಮ:	Joldarashi, Meenahalli, P.D.Halli, Sidiginamola,
ತಾಲ್ಲೂಕು:	BALLARI
ಜಿಲ್ಲೆ:	BALLARI
ಕಾಮಗಾರಿ/ ಚಟುವಟಿಕೆಯ ಅಂದಾಜು ಮೊತ್ತ (ರೂಪಾಯಿಗಳಲ್ಲಿ)	8,99,900
ಕಾಮಗಾರಿ/ ಚಟುವಟಿಕೆಯ ಕುರಿತು ಸಂಕ್ಷಿಪ್ತ ವಿವರ (ಸಮುದಾಯ ಕಾಮಗಾರಿಯಾಗಿದ್ದರೆ ಅಂದಾಜು ನೀರು ಸಂಗ್ರಹಣೆ (Quibic Meter), ರಕ್ಷಣಾತ್ಮಕ ನೀರಾವರಿ ಪ್ರದೇಶ, ಫಲಾನುಭವಿಗಳ ಸಂಖ್ಯೆ ವೈಯಕ್ತಿಕ ಕಾಮಗಾರಿಯಾಗಿದ್ದರೆ, ಫಲಾನುಭವಿ ಹೆಸರು, ಚಟುವಟಿಕೆಯಿಂದ ಪಡೆಯುತ್ತಿರುವ ಲಾಭ)	<p>2022-23 ನೇ ಸಾಲಿನ PMKSY WDC 2.0 ಯೋಜನೆಯಡಿ ಉತ್ಪಾದನೆ ಪದ್ಧತಿ ಘಟಕದಡಿ ಯೋಜನೆಯ ಎಲ್ಲಾ ಗ್ರಾಮಗಳಲ್ಲಿ ಒಟ್ಟು 3025 ಸಂಖ್ಯೆ ಮೇವು ಕಿರು ಪೊಟ್ಟಣಗಳನ್ನು ವಿತರಿಸಲಾಗಿದ್ದು, ಅವುಗಳಿಂದಾಗಿ ರೈತರು ತಮ್ಮ ಜಮೀನುಗಳಲ್ಲಿಯೇ ಬೆಳೆಸುವುದರಿಂದ ಮೇವಿನ ಲಭ್ಯತೆ ದೊರಕಿದಂತಾಗಿದೆ ಹಾಗೂ ಸದರಿ ಮೇವಿನಿಂದಾಗಿ ಜಾನುವಾರುಗಳ ಆರೋಗ್ಯ ಮತ್ತು ಹಾಲು ಉತ್ಪಾದನೆಯ ಗುಣಮಟ್ಟ ಮತ್ತು ಪ್ರಮಾಣದಲ್ಲಿ ಹೆಚ್ಚಿನದನ್ನು ನಿರೀಕ್ಷಿಸಬಹುದಾಗಿದೆ.</p>

ಅನುಬಂಧ

ಜಲಾನಯನ ಯೋಜನೆಗಳ ಚಟುವಟಿಕೆ/ಕಾಮಗಾರಿಗಳನ್ನು ಅಂತರ್ಜಾಲದಲ್ಲಿ ಅಳವಡಿಸಲು ಸಂಕ್ಷಿಪ್ತ ಮಾಹಿತಿ

ಯೋಜನೆಯ ಹೆಸರು:	PMKSY WDC 2.0
ವರ್ಷ:	2022-23
ಕಾಮಗಾರಿಯ/ ಚಟುವಟಿಕೆಯ ಹೆಸರು:	Production System – Green Manure Distribution
ಕಾಮಗಾರಿ/ಚಟುವಟಿಕೆಯ ಭಾಯಿಚಿತ್ರ (photo with Lat &Long)	 <p>Latitude: 15.173884 Longitude: 77.073861 Accuracy: 16.5 m Time: 30-12-2022 12:56 PM Note: EC Meeting at sidiginamola in WDC 2.0</p> <p>Powered by NoteCam</p>
ಸರ್ವೆ ನಂಬರ್:	-
ಅಕ್ಷಾಂಶ ಮತ್ತು ರೇಖಾಂಶ:	N15.173884' E77.073861
ಗ್ರಾಮ:	Joldarashi, Meenahalli, P.D.Halli, Sidiginamola,
ತಾಲ್ಲೂಕು:	BALLARI
ಜಿಲ್ಲೆ:	BALLARI
ಕಾಮಗಾರಿ/ ಚಟುವಟಿಕೆಯ ಅಂದಾಜು ಮೊತ್ತ (ರೂಪಾಯಿಗಳಲ್ಲಿ)	8,90,000
ಕಾಮಗಾರಿ/ ಚಟುವಟಿಕೆಯ ಕುರಿತು ಸಂಕ್ಷಿಪ್ತ ವಿವರ (ಸಮುದಾಯ ಕಾಮಗಾರಿಯಾಗಿದ್ದರೆ ಅಂದಾಜು ನೀರು ಸಂಗ್ರಹಣೆ (Ombic Meter), ರಕ್ಷಣಾತ್ಮಕ ನೀರಾವರಿ ಪ್ರದೇಶ, ಫಲಾನುಭವಿಗಳ ಸಂಖ್ಯೆ ವೈಯಕ್ತಿಕ ಕಾಮಗಾರಿಯಾಗಿದ್ದರೆ, ಫಲಾನುಭವಿ ಹೆಸರು, ಚಟುವಟಿಕೆಯಿಂದ ಪಡೆಯುತ್ತಿರುವ ಲಾಭ)	<p>2022-23 ನೇ ಸಾಲಿನ PMKSY WDC 2.0 ಯೋಜನೆಯಡಿ ಉತ್ಪಾದನೆ ಪದ್ಧತಿ ಘಟಕದಡಿ ಯೋಜನೆಯ ಎಲ್ಲಾ ಗ್ರಾಮಗಳಲ್ಲಿ ಒಟ್ಟು 402 ಹೆ. ಪ್ರದೇಶದಲ್ಲಿ ಹಸಿರೇ ಗೊಬ್ಬರಗಳ ಬೀಜಗಳನ್ನು ವಿತರಿಸಲಾಗಿದ್ದು ಅವುಗಳಿಂದಾಗಿ ರೈತರ ಜಮೀನುಗಳ ಮಣ್ಣಿನ ಫಲವತ್ತತೆ ಹೆಚ್ಚಿಸಬಹುದಾಗಿದೆ ಮತ್ತು ಮಣ್ಣಿನ ಫಲವತ್ತತೆಯಿಂದಾಗಿ ಬೆಳೆಯ ಇಳುವರಿ ಸುಧಾರಿಸಿದಂತಾಗುತ್ತದೆ.</p>